



АДМИНИСТРАЦИЯ
КОСТРОМСКОГО МУНИЦИПАЛЬНОГО РАЙОНА
КОСТРОМСКОЙ ОБЛАСТИ

П О С Т А Н О В Л Е Н И Е

от «14» августа 2023 года №2066

г. Кострома

Об утверждении реестра
мест (площадок) накопления
твердых коммунальных отходов
на территории Костромского
муниципального района
Костромской области

В соответствии с пунктом 2 статьи 8 Федеральный закон от 24.06.1998г. № 89-ФЗ «Об отходах производства и потребления»; пунктом 14 части 1 статьи 15, пунктом 4 части 1.1 статьи 15, Федеральный закон от 06.10.2003 №131-ФЗ «Об общих принципах организации местного самоуправления в Российской Федерации»

администрация ПОСТАНОВЛЯЕТ:

1. Утвердить реестр мест (площадок) накопления твердых коммунальных отходов на территории Костромского муниципального района Костромской области (Приложение №1).

2. Утвердить схемы размещения мест (площадок) накопления твердых коммунальных отходов на территории Костромского муниципального района Костромской области (Приложение №2).

3. Контроль, за исполнением настоящего постановления возложить на заместителя главы администрации, председателя Комитета ЖКХ Костромского муниципального района А.В. Ильинского.

4. Настоящее постановление вступает в силу со дня официального опубликования.

Глава Костромского
муниципального района

Е.А. Шилова

РЕЕСТР
мест (площадок) накопления твердых коммунальных отходов на территории Костромского муниципального района Костромской области

1. Апраксинское сельское поселение Костромского муниципального района Костромской области				
№ п/п	Данные о нахождении мест (площадок) накопления ТКО (сведения об адресе и (или) географических координатах)	Данные о технических характеристиках мест (площадок) накопления ТКО (сведения об используемом покрытии, площади, количестве размещенных и планируемых к размещению контейнеров и бункеров с указанием их объема)	Данные о собственниках мест (площадок) накопления ТКО (для ЮЛ: полное наименование и ОГРН записи в ЕГРЮЛ, адрес; для ИП: Ф.И.О., ОГРН записи в ЕГРИП, адрес регистрации по месту жительства; для ФЛ: Ф.И.О., серия, номер и дата выдачи паспорта или иного документа, удостоверяющего личность, адрес регистрации по месту жительства, контактные данные)	Данные об источниках образования твердых коммунальных отходов, которые складированы в местах (на площадках) накопления ТКО (сведения об одном или нескольких объектах капитального строительства, территории (части территории) поселения, при осуществлении деятельности на которых у физических и юридических лиц образуются ТКО, складированные в соответствующих местах (на площадках) накопления ТКО)
1	Ул. Молодежная, поселок Апраксино Костромской район, Костромская область, 57.843290, 40.980934	Бетонное покрытие 0,75 м ³ – 5 шт. 8 м ³ – 2 шт.	Администрация Апраксинского сельского поселения Костромского муниципального района Костромской области ОГРН 1054477629403	МКД: на ул. Молодежной д. 1а. на ул. Молодежной д. 8а на ул. Молодежной д. 4 на ул. Молодежной д. 4б на ул. Молодежной д. 8. Апраксинский фельдшерский-акушерский пункт

				Частный сектор с дома 1 по 81
2	Ул. Коммунаров, поселок Апраксино Костромской район, Костромская область, 57.844284, 40.993664	Бетонное покрытие 0,75 м ³ – 1 шт.	Администрация Апраксинского сельского поселения Костромского муниципального района Костромской области ОГРН 1054477629403	Частный сектор с дома № 1 по №83
3	Ул. Коммунаров, поселок Апраксино Костромской район, Костромская область 57.843895, 40.999103	Бетонное покрытие 0,75 м ³ – 2 шт.	Администрация Апраксинского сельского поселения Костромского муниципального района Костромской области ОГРН 1054477629403	Частный сектор с дома №1 по №83
4	Ул. Скворцова, поселок Апраксино Костромской район, Костромская область 57.840020, 40.974759	Бетонное покрытие 0,75 м ³ – 2 шт.	Администрация Апраксинского сельского поселения Костромского муниципального района Костромской области ОГРН 1054477629403	Частный сектор с дома № 1 по №87
5	Ул. Скворцова, поселок Апраксино Костромской район, Костромская область 57.839196, 40.981196	Грунтовое покрытие 8 м ³ – 1 шт.	Администрация Апраксинского сельского поселения Костромского муниципального района Костромской области ОГРН 1054477629403	Частный сектор с дома № 1 по №87

6	Ул. Молодежная, поселок Апраксино, Костромской район, Костромская область 57,8422°, 40,9789 °	Бетонное покрытие 0,75 м ³ – 1 шт.	ООО «Фортуна» ОГРН 1123701001368	Магазин Высшая лига - 52
7	Ул. Заречная, поселок Апраксино, Костромской район, Костромская область 57,8420 °, 40,9693 °	Бетонное покрытие 0,75 м ³ – 1 шт. Грунтовое покрытие 8 м ³ – 1 шт.	Администрация Апраксинского сельского поселения Костромского муниципального района Костромской области ОГРН 1054477629403	Частный сектор с дома № 1 по №27
8	Костромская область, Костромской район, Апраксинское сельское поселение 57,8838 ⁰ , 40,9560	Грунтовое покрытие 0,75 м ³ – 2 шт.	СНТ «Строитель»	СНТ «Строитель»
9	Костромская область, Костромской район, Апраксинское сельское поселение 57,8861 ⁰ , 40,9663	Грунтовое покрытие 8 м ³ – 1 шт.	СНТ «Энергетик - 2» ОГРН 1104437000128	СНТ «Энергетик - 2»
10	Костромская область, Костромской район, Апраксинское сельское поселение 57,8333 °, 40,9942 °	Грунтовое покрытие 0,75 м ³ – 2 шт.	Администрация Апраксинского сельского поселения Костромского муниципального района Костромской области ОГРН 1054477629403	д. Ильинское

№	Количество мест (площадок) накопления ТКО	Количество контейнеров и бункеров с указанием их объема
1	10	16шт. (0,75 м ³)
		5шт.(8м ³)

2. Бакшеевское сельское поселение Костромского муниципального района Костромской области

№ п/п	Данные о нахождении мест накопления ТКО		Данные о технических характеристиках мест накопления ТКО				Данные о собственниках мест (площадок) накопления ТКО			Источники образования ТКО
	Адрес	Географические координаты	Тип покрытия	Площадь кв.м.	Количество контейнеров	Объем контейнера куб.м.	наименование	ОГРН/ИНН	адрес	
1	Костромская область, Костромской район, деревня Коряково	примерно в 40 м. на северо-восток от многоквартирного дома № 7	Бетонное	-	4 контейнера 1 бункер	0,75	Администрация Бакшеевского сельского поселения Костромского муниципального района Костромской области	ИНН 4414010755 ОГРН 1054477630426	156552 Костромская обл., Костромской район, п. Зарубино, ул. Центральная ул., д.2	ул. Карьерная, многоквартирные дома № 7-8
2	Костромская область, Костромской район, деревня Коряково	примерно в 30 м. на юго-запад от многоквартирного дома № 3	Бетонное	-	2 контейнера 1 бункер	0,75	администрация Бакшеевского сельского поселения Костромского муниципального района Костромской области	ИНН 4414010755 ОГРН 1054477630426	156552 Костромская обл., Костромской район, п. Зарубино, ул. Центральная ул., д.2	многоквартирные дома № 1-6,9,4а

3	Костромская область, Костромской район, деревня Коряково	примерно в 30 м. на восток от д. № 2 по ул. л-та Шишова	Бетонное	-	2 контейнера 1 бункер	0,75	Администрация Бакшеевского сельского поселения Костромского муниципального района Костромской области	ИНН 4414010755 ОГРН 1054477630426	156552 Костромская обл., Костромской район, п. Зарубино, ул. Центральная ул., д.2	ул. Торговая, ул. Новая, ул. Л-та шишова. проезд Полевой, ул. Садовая, ул. Заречная, ул. Завражная
4	Костромская область, Костромской район, пос. Зарубино	примерно в 100м. на юго-запад от д. № 6	Асфальт	-	15 контейнеров 1 бункер	0,75	администрация Бакшеевского сельского поселения Костромского муниципального района Костромской области	ИНН 4414010755 ОГРН 1054477630426	156552 Костромская обл., Костромской район, п. Зарубино, ул. Центральная ул., д.2	пос. Зарубино
5	Костромская область, Костромской район, деревня Заречье	примерно в 62 м. по направлению на северо-запад от д. № 83	Бетонное	-	6 контейнеров	0,75	Администрация Бакшеевского сельского поселения Костромского муниципального района Костромской области	ИНН 4414010755 ОГРН 1054477630426	156552 Костромская обл., Костромской район, п. Зарубино, ул.	д. Заречье

									Центральная ул., д.2	
6	Костромская область, Костромской район, деревня Песочное	примерно в 100м. на северо-запад от д. № 23	Бетонное	-	4 контейнера	0,75	Администрация Бакшеевского сельского поселения Костромского муниципального района Костромской области	ИНН 4414010755 ОГРН 1054477630426	156552 Костромская обл., Костромской район, п. Зарубино, ул. Центральная ул., д.2	д. Песочное
7	Костромская область, Костромской район, деревня Будихино	примерно в 30м. на северо-запад от д. № 15	Бетонное	-	1 контейнер	0,75	Администрация Бакшеевского сельского поселения Костромского муниципального района Костромской области	ИНН 4414010755 ОГРН 1054477630426	156552 Костромская обл., Костромской район, п. Зарубино, ул. Центральная ул., д.2	д. Будихино
8	Костромская область, Костромской район, деревня Ключниково	примерно в 15м. на запад от водонапорной башни	Бетонное	-	3 контейнера 1 бункер	0,75	администрация Бакшеевского сельского поселения Костромского муниципального района	ИНН 4414010755 ОГРН 1054477630426	156552 Костромская обл., Костромской район, п.	Частные дома д. Ключниково

							Костромской области		Зарубино, ул. Центральная ул., д.2	
9	Костромская область, Костромской район, деревня Каримово	примерно в 23 м. на юго-запад от д. № 114;	Бетонное	-	5 контейнеров	0,75	Администрация Бакшеевского сельского поселения Костромского муниципального района Костромской области	ИНН 4414010755 ОГРН 1054477630426	156552 Костромская обл., Костромской район, п. Зарубино, ул. Центральная ул., д.2	Частные дома: 88-95, 14-16, 15А, 27, 27А, 88А, 96А, 97-98, 97А, 98А, 98Б, 99,100,100А, 107, 108, 110А, 110Б, 110В, 110С, 111,111А, 111Б, 112,113,114,122,124,125,157,158,159,163,164,168,169, 170,170А, 171
10	Костромская область, Костромской район, деревня Каримово	примерно в 15м. на запад от дома № 68	Бетонное	-	2 контейнера	0,75	Администрация Бакшеевского сельского поселения Костромского муниципального района Костромской области	ИНН 4414010755 ОГРН 1054477630426	156552 Костромская обл., Костромской район, п. Зарубино, ул. Центральная ул., д.2	Частные дома: 1-43, 64-87, 34А, 38А, 40А,40Б,40В,43А, 44А, 70-78 , 71А,72А,72В,73А, 75А,77А,78А,79А,79Б,85А ,99А.102,103А,103В,104, 104А, 104Б, 110,117, 166, 167, 184
11	Костромская область, Костромской район, деревня	примерно в 18м. на юго-восток от дома № 53	Бетонное	-	2 контейнера	0,75	Администрация Бакшеевского сельского поселения	ИНН 4414010755 ОГРН	156552 Костромская обл., Костромск	Частные дома: 44-63, 50А, 53А, 53Б, 54А, 118А, 120А, 120Б, 120В, 121,121А, 123, 185,185А

	Каримово						Костромского муниципального района Костромской области	10544776 30426	ой район, п. Зарубино, ул. Центральная ул., д.2	
12	Костромская область, Костромской район, деревня Терентьево	примерно в 30м. на юг от дома № 69	Бетонное	-	4 контейнера 1 бункер	0,75	Администрация Бакшеевского сельского поселения Костромского муниципального района Костромской области	ИНН 44140107 55 ОГРН 10544776 30426	156552 Костромская обл., Костромской район, п. Зарубино, ул. Центральная ул., д.2	Частные дома д. Терентьево
13	Костромская область, Костромской район, деревня Василево	примерно в 25м. на юг от дома № 20	Бетонное	-	2 контейнера	0,75	Администрация Бакшеевского сельского поселения Костромского муниципального района Костромской области	ИНН 44140107 55 ОГРН 10544776 30426	156552 Костромская обл., Костромской район, п. Зарубино, ул. Центральная ул., д.2	Частные дома д. Василево

14	Костромская область, Костромской район, деревня Бакшейка	примерно в 30м. на северо-запад от дома № 24	Бетонное	-	3 контейнера	0,75	Администрация Бакшеевского сельского поселения Костромского муниципального района Костромской области	ИНН 4414010755 ОГРН 1054477630426	156552 Костромская обл., Костромской район, п. Зарубино, ул. Центральная ул., д.2	Частные дома д. Бакшейка
15	Костромская область, Костромской район, ст. Каримово	примерно в 80м. на восток от д. № 1	Бетонное	-	2 контейнера	0,75	Администрация Бакшеевского сельского поселения Костромского муниципального района Костромской области	ИНН 4414010755 ОГРН 1054477630426	156552 Костромская обл., Костромской район, п. Зарубино, ул. Центральная ул., д.2	Частные дома д. Каримово
16	Костромская область, Костромской район, деревня Уварово	примерно в 100м. на северо-запад от дома № 32	Бетонное	-	2 контейнера	0,75	Администрация Бакшеевского сельского поселения Костромского муниципального района Костромской области	ИНН 4414010755 ОГРН 1054477630426	156552 Костромская обл., Костромской район, п. Зарубино,	Частные дома д. Уварово

							области		ул. Централь ная ул., д.2	
17	Костромск ая область, Костромск ой район, деревня Самково	примерно в 32 м. на северо- восток от д. № 33	Бетонн ое	-	2 контейн ера	0,75	Администрац ия Бакшеевского сельского поселения Костромского муниципальн ого района Костромской области	ИНН 44140107 55 ОГРН 10544776 30426	156552 Костромск ая обл., Костромск ой район, п. Зарубино, ул. Централь ная ул., д.2	Частные дома д. Самково
18	Костромск ая область, Костромск ой район,п. Зарубино, микрорайо н Экоград	Примерно в 94 м. на север от д. № 48 д. Будихино	Бетонн ое	-	3 контейн ера	0,75	Администрац ия Бакшеевского сельского поселения Костромского муниципальн ого района Костромской области	ИНН 44140107 55 ОГРН 10544776 30426	156552 Костромск ая обл., Костромск ой район, п.Зарубино ,ул. Централь ная ул., д.2	Частные дома микрорайона Экоград
19	Костромск ая область, Костромск ой район, п. Паточного завода	Примерно в 100 м. по направлени ю на юго- запад от д. № 53 (магазин)	Бетонн ое	-	6 контейн еров 1 бункер	0,75	Администрац ия Бакшеевского сельского поселения Костромского муниципальн ого района	ИНН 441 4010755, ОГРН 105 44776304 26,	156552 Костромск ая обл., Костромск ой район, п.	п. Паточного завода

							Костромской области		Зарубино, ул. Центральная ул., д.2	
20	СНТ «Виктория» Бакшеевское сельское поселение Костромской муниципальной район	Примерно в 10 м. по направлению на юго-запад от земельного участка № 1	Дощатый настил	6	2 контейнера	0,75	НСТ «Виктория»	ИНН 4414004906 ОГРН 1024402238805	Костромская обл., Костромской район, д. Конюхово	НСТ «Виктория»
21	НСТ «Пчелка» Бакшеевское сельское поселение Костромской муниципальной район	Примерно в 9 м. по направлению на северо-восток от земельного участка № 29	гравийное	6	2 контейнера	0,75	НСТ «Пчелка»	ИНН 4414004624 ОГРН 1034477610914	Костромская обл., Костромской район, д. Клобушнево	НСТ «Пчелка»
22	СНТ «Удача» Бакшеевское сельское поселение Костромской муниципальной район	Примерно в 9 м. по направлению на юг от земельного участка № 63	Железобетонные плиты	8	2 контейнера	0,75	СНТ «Удача»	ИНН 5005016998 ОГРН 1035001305140	Костромская обл., Костромской район, д. Борщино	СНТ «Удача»

№	Количество мест (площадок) накопления ТКО	Количество контейнеров и бункеров с указанием их объема	
1	22	76 шт. (0,75 м3)	8 шт.(8м3)

3. Караваевское сельское поселение Костромского муниципального района Костромской области

№ п/п	Данные о нахождении мест (площадок) накопления ТКО (сведения об адресе и (или) географических координатах)	Данные о технических характеристиках мест (площадок) накопления ТКО (сведения об используемом покрытии, площади, количестве размещенных и планируемых к размещению контейнеров и бункеров с указанием их объема)	Данные о собственниках мест (площадок) накопления ТКО (для юр.лиц: полное наименование и ОГРН записи в ЕГРЮЛ, адрес; для ИП: Ф.И.О., ОГРН записи в ЕГРИП, адрес регистрации по месту жительства; для физ.лиц: Ф.И.О., серия, номер и дата выдачи паспорта или иного документа, удостоверяющего личность, адрес регистрации по месту жительства, контактные данные)	Данные об источниках образования твердых коммунальных отходов, которые складированы в местах (на площадках) накопления ТКО (сведения об одном или нескольких объектах капитального строительства, территории (части территории) поселения, при осуществлении деятельности на которых у физических и юридических лиц образуются ТКО, складированные в соответствующих местах (на площадках) накопления ТКО)
1	2	3	4	5
1.	п.Караваево, ул.Садовая, в 20 м на север от дома № 2	площадь 9 кв.м, металлическое ограждение, ж\б плита, 3 контейнера х 1.1 м3, площадка для КГМ	Администрация Караваевского сельского поселения, п.Караваево, ул.Штеймана, д.5	Многоквартирные жилые дома № 3,5,6,2А,2 по ул.Садовая, ул. Луговая, ул. Больничная

2.	п.Караваево, ул.Садовая , д1	асфальтовое, 1 контейнер х 1.1 м3,	ООО « Караваевская ювелирная фабрика», п.Караваево , ул.Садовая . дом 1	Ювелирная фабрика
3.	п.Караваево, ул.Школьная, в 30 м на восток от дома № 28	площадь 9 кв.м, металлическое ограждение, ж\б плита, 4 контейнера х 1.1 м3, бункер ем. 6 м3	Администрация Караваевского сельского поселения, п.Караваево, ул.Штеймана, д.5	ИЖД №№ 8,10,12,14,16,18,20 по ул.Садовая, ИЖД №№ 22,24,26,28,30 по ул.Школьная, МКД №№ 12,14,16,18 ,30,32 по ул.Школьная, ОГУ СРЦ «Родничок»,
4.	п.Караваево, ул.Школьная, в 20 м на юг от дома № 1а	площадь 9 кв.м, металлическое ограждение, ж\б плита, 4 контейнера х 1.1 м3, бункер ем. 8м3	Администрация Караваевского сельского поселения, п.Караваево, ул.Штеймана, д.5	Жилые дома №№ 5,7,,11 по ул.Набережная, жилые дома №№ 1А, 1,2,3,4,5,6,7,8 по Школьная, ИЖД по ул.Овражная

5.	п.Караваево, ул.Жашковская, в 20 м на юго-восток от дома № 5	площадь 9 кв.м, металлическое ограждение, ж\б плита, 2 контейнер х 1.1 м3, <u>бункер ем. 8м3</u>	Администрация Караваевского сельского поселения, п.Караваево, ул.Штеймана, д.5	ИЖД №№ 3,7,9, по ул.Жашковская, МДОУ «Детский сад № 1 пос.Караваево», МДОУ «Детский сад № 2 пос.Караваево», МКУК ЦНК «Традиция», общественная баня, МУП ЖКХ «Караваево», МКУК ЦТТ «Карусель»
6.	п.Караваево, ул.Жашковская, примерно в 20 на север от дома 2а дом 2А	площадь 9 кв.м, металлическое ограждение, асфальт, 3 контейнера х 1.1 м3, площадка для КГМ	Администрация Караваевского сельского поселения, п.Караваево, ул.Штеймана, д.5	МКД №№т 2, 2а по ул.Жашковская, Жилые дома № 15, по ул.Жашковская
7	п.Караваево, ул. Жашковская, в 5 м на юг от строения № 6	площадь 9 кв.м, металлическое ограждение, ж\б	Администрация Караваевского сельского поселения, п.Караваево, ул.Штеймана, д.5	ул. Штеймана д. 8-16, МКД №№ 8,21,23,25,27, 29,31 по ул.Жашковская, общ № 1, котельная № 1 МУП ЖКХ «Караваево», МКДДУДОД «Караваевская детская школа

		плита, 4 контейнера х 1.1 м3, площадка для КГМ, бункер ем. 8м3		искуствКостромского муниципального района Костромской обл.».
8.	п.Караваево, ул. Совхозная, в 60 м на север от дома № 1А	площадь 9 кв.м, металлическое ограждение, ж\б плита, 3контейнера х 1.1 м3, бункер ем. 8м3	Администрация Караваевского сельского поселения, п.Караваево, ул.Штеймана, д.5	МКД №№ 10, 12, дома 31,33,35 по ул.Жашковская, МКД №№ 1А, 1, 3 по ул.Совхозная, ул. Штеймана д. 16,20,22,24,26.
9.	п.Караваево, ул. Штеймана, у дома № 52	площадь 9 кв.м, металлическое ограждение, металлические крышки-решетки, ж\б плита, 6 контейнеров х 1.1 м3, <u>бункер ем. 8 м3</u>	Администрация Караваевского сельского поселения, п.Караваево, ул.Штеймана, д.5	МКД №№ 52,54,56,60, дома №29,31,33 по ул.Штеймана, МКД №№ 2, 3, 5 по ул.Кап.Харчина, ул. Пионерская д. 14,16,18, ул. Совхозная д.5

10.	п.Караваево, ул.Капитана Харчина, в 30 м от дома № 2	площадь 9 кв.м, металлическое ограждение, ж\б плита, 6 контейнера х 1.1 м3, бункер емк. 6 м3	Администрация Караваевского сельского поселения, п.Караваево, ул.Штеймана, д.5	МКД №№ 62 по ул.Штеймана, МКД № 4 ,8 по ул.Кап.Харчина, ИЖД №№ 3,5,7,9,11,18,16, по ул.Пионерская, ИЖД №№ 4,6,8,10,12,1А,1,3,5,7,9,11 по ул.Механизаторов, ул. Полянская, котельная №2 МУП ЖКХ «Караваево»
11.	п.Караваево, ул.Штеймана, дом 63	площадь 9 кв.м, металлическое ограждение, ж\б плита, 6 контейнеров х 1.1 м3, площадка для КГМ, бункер ем. 8м3	Администрация Караваевского сельского поселения, п.Караваево, ул.Штеймана, д.5	МКД №№ 58,61,63 по ул.Штеймана,
12.	п.Караваево, ул.Никулино, в 50 м на восток от дома № 1А	площадь 9 кв.м, металлическое ограждение, ж\б плита, 3 контейнера х 1.1 м3 <u>бункер ем. 8м3</u>	Администрация Караваевского сельского поселения, п.Караваево, ул.Штеймана, д.5	ИЖД №№ 1-35 (за искл. ИЖД №№ 15,20,22,24,26,33) по ул.Никулино

13.	п.Караваево, ул.Никулино, в 60 м на север от дома № 26	площадь 9 кв.м, металлическое ограждение, ж\б плита, 2 контейнер х 1.1 м3	Администрация Караваевского сельского поселения, п.Караваево, ул.Штеймана, д.5	ИЖД №№ 15,20,22,24,26,33 по ул.Никулино
14.	п.Караваево, ул.Шувалово, в 34 м на восток от дома № 41	площадь 9 кв.м, металлическое ограждение, ж\б плита, 4 контейнера х 1.1 м3, площадка для КГМ, бункер ем. 8м3	Администрация Караваевского сельского поселения, п.Караваево, ул.Штеймана, д.5	ИЖД №№ 27,29,31,33,35,37,39а,39,41,52, 54,56,28а,56а, 58 по ул.Шувалово, ул. Дачная, ул. Дальняя
15.	п.Караваево, ул. Шувалово, в 110м на северо- запад от дома № 27	площадь 9 кв.м, металлическое ограждение, ж\б плита, 3 контейнера х 1.1 м3, площадка для КГМ,	Администрация Караваевского сельского поселения, п.Караваево, ул.Штеймана, д.5	ИЖД №№ 1,3,5,7,9,11,13,15,17,19,21,23,25,2а,2б,2в,2,4,6,8,10,12, 14,18,20,22,24,26,28,30,32,34,36,38.40,42,44,46 по ул.Шувалово,ул. Полевая, ул. Полевая-2.

		бункер ем. 8м3		
16.	п.Караваево, ул. Учебный городок, в 25 м на восток от дома № 26	площадь 9 кв.м, металлическое ограждение, ж\б плита, 5 контейнеров х 1.1 м3, бункер емк.6 м3	Администрация Караваевского сельского поселения, п.Караваево, ул.Штеймана, д.5	МКД № 26,28,29,30 по ул.Учебный городок
17.	п.Караваево, ул. Учебный городок, в 50 м на восток от дома № 33	площадь 9 кв.м, металлическое ограждение, ж\б плита, 5 контейнеров х 1.1 м3, площадка для КГМ, бункер ем. 8м3	Администрация Караваевского сельского поселения, п.Караваево, ул.Штеймана, д.5	МКД № 16,33 по ул.Учебный городок, Магазин «Лукоморье», бар «Сириус»
18.	п.Караваево, ул. Учебный городок, в 35 м на север от дома № 10	площадь 9 кв.м, металлическое ограждение, ж\б плита, 6 контейнера х 1.1 м3, площадка для КГМ,	Администрация Караваевского сельского поселения, п.Караваево, ул.Штеймана, д.5	МКД № 4,5,6,9,10,11,12, дома 8А,8б по ул.Учебный городок, МДОУ «Детский сад «Улыбка»

		бункер ем. 8м3		
19.	п.Караваево, ул. Учебный городок, в 20 м на запад от дома № 3	площадь 9 кв.м, металлическое ограждение, ж\б плита, 4 контейнера х 1.1 м3	Администрация Караваевского сельского поселения, п.Караваево, ул.Штеймана, д.5	МКД № 1,2,3,3а,7,8 по ул.Учебный городок,
20	Костромской р-н, д.Семеново, 25м на запад от д.6	ж\б плита, 1 контейнер х 1.1 м3	Администрация Караваевского сельского поселения, п.Караваево, ул.Штеймана, д.5	д. Семеново
21	Костромской р-н, д.Малое Андрейково 25м на запад от д.35	ж\б плита, 1 контейнер х 1.1 м3	Администрация Караваевского сельского поселения, п.Караваево, ул.Штеймана, д.5	д. Малое Андрейково
22	Костромской район, д.Малое Андрейково 48 м на запад от д.3а	металлическое ограждение, ж/б плита, 1 контейнер с крышкой х 1,1м3	Администрация Караваевского сельского поселения, п. Караваево, ул. Штеймана, д. 5	д.Малое Андрейково
23	Костромской район,д.Поддубное,	металлическое ограждение, ж\б плита,	Администрация Караваевского	д.Поддубное

	примерно 48 м на запад от автодороги Кострома-Красное в районе д. № 20	1 контейнер х 1,1м3	сельского поселения, п. Караваево, ул. Штеймана, д. 5	
24	п.Караваево, ул.Молодёжная 55 м на север от д. № 2	металлическое ограждение, ж/б плита, 4 контейнера х 1,1м3, бункер ем. 8м3	Администрация Караваевского сельского поселения, п. Караваево, ул. Штеймана, д. 5	ИЖД ул. Молодежная №№2,4,6,8,10,12,14,16,18,20,22; пер. Зодчий №№ 2,4,6,8,10,12,14
25	п. Караваево, ул. Садовая д.1 стр 1	2 евроконтейнера* 1,1 куб.м.	ООО «Дом Сервис»	ул. Садовая д. 1, д.1 стр.1
26	п.Караваево, НСТ «Весна»	Асфальто-бетонное, 1 контейнер с крышкой х 1,1м3	НСТ «Весна»	НСТ «Весна»
27	П.Караваево, НСТ «Сосновый бор»	ж\б плита, 2 контейнер х 1.1 м3	НСТ «Сосновый бор»	НСТ «Сосновый бор»
28	п.Караваево, ул. Учебный городок, в ___ м на восток от общ. №7	асфальт, 7 контейнеров х 1.1 м3	ФГБОУ ВО «Костромская государственная сельскохозяйственная академия», п.Караваево, ул.Учебный городок,	Общежития № 6, 7, ДГТ-24, ДГТ-25, АХЧ, аптека

			дом 39	
29	п.Караваево, ул. Учебный городок, в ___ м запад от д.№47	ж\б плита, 5 контейнера x 1.1 м3	ФГБОУ ВО «Костромская государственная сельскохозяйственная академия», п.Караваево, ул.Учебный городок, дом 39	Общежития № 5,4, Учебный корпус АСФ
30	п.Караваево, ул. Учебный городок, в ___ м на север от общ.№ 4	ж/б плита, 1 контейнер x 1,1 м3	ФГБОУ ВО «Костромская государственная сельскохозяйственная академия», п.Караваево, ул.Учебный городок, дом 39	Экономический факультет
31	п.Караваево, ул. Учебный городок, в ___ м на восток от общ. №7	ж/б плита, 5 контейнер x 1,1 м3	ФГБОУ ВО «Костромская государственная сельскохозяйственная академия», п.Караваево, ул.Учебный городок, дом 39	Общежитие №2

32	п.Караваево, ул. Учебный городок, в ___ м запад от д.№34	ж/б плита, 2 контейнер х 1,1 м3	ФГБОУ ВО «Костромская государственная сельскохозяйственная академия», п.Караваево, ул.Учебный городок, дом 39	Главный корпус, корпус факультета механизации.
33	п.Караваево, ул. Учебный городок, в ___ м юг от д.№15	ж/б плита, 2 контейнер х 1,1 м3	ФГБОУ ВО «Костромская государственная сельскохозяйственная академия», п.Караваево, ул.Учебный городок, дом 39	Столовая
34	п.Караваево, ул. Учебный городок, д.№41	ж/б плита, 2 контейнер х 1,1 м3	ФГБОУ ВО «Костромская государственная сельскохозяйственная академия», п.Караваево, ул.Учебный городок, дом 39	Учебный парк
35	п.Караваево,	ж/б плита,	ФГБОУ ВО «Костромская	Виварий, столярная мастерская, склад

	ул. Учебный городок, д.№43	3 контейнер x 1,1 м3	государственная сельскохозяйственная академия», п.Караваево, ул.Учебный городок, дом 39	
36	п.Караваево, ул. Учебный городок, д.№32	ж/б плита, 2 контейнер x 1,1 м3	ФГБОУ ВО «Костромская государственная сельскохозяйственная академия», п.Караваево, ул.Учебный городок, дом 39	ШПК
37	п.Караваево, ул. Учебный городок, д.№37	ж/б плита, 3 контейнер x 1,1 м3	ГБУ КО «Спортивная школа «Урожай»	ГБУ КО «Спортивная школа «Урожай»
38	п.Караваево, ул. Штеймана, дом № 58А	ж\б плита, 2 контейнера x 1.1 м3	МКОУ «Караваевская средняя общеобразовательная школа» п.Караваево,	Караваевская школа

			ул.Штеймана, д.58А	
39	п.Караваево, ул. Учебный городок, дом № 29 А	ж\б плита, 2 контейнера х 1.1 м3	МДОУ «Детский сад «Сказка», п.Караваево, ул.Учебный городок, лом 29А	МДОУ «Детский сад «Сказка»,
40	п.Караваево, ул. Учебный городок, дом 27	ж\б плита, 2 контейнера х 1.1 м3	МДОУ «Детский сад «Солнышко», п.Караваево, ул.Учебный городок, лом 27	МДОУ «Детский сад «Солнышко»
41	п.Караваево, ул. Штеймана, у дома № 30	ж\б плита, 1 контейнер х 1.1 м3	ИП Талипов Н.К. п.Караваево, ул. Штеймана, у дома № 30	магазин «Винный склад»
42	п.Караваево, ул.Штеймана,	ж\б плита, 1 контейнер х 1.1 м3	АО Костромское	Магазин АО Костромское

	дом 11			
43	п.Караваево, ул.Штеймана, дом 7	ж\б плита, 1 контейнер х 1.1 м3	ОАО ордена Ленина и ордена Трудового Красного Знамени «Племенной завод «Караваево»	Администрация ОАО ордена Ленина и ордена Трудового Красного Знамени «Племенной завод «Караваево»
44	Костромской р-н, Красносельское шоссе, д. 15	Тротуарная плитка, 1 контейнер х 1,1 м3	ИП Воронцов Михаил Владимирович	Ресторан «Сударь»
45	Костромской р-н, Красносельское шоссе ,АГЗС №4 ООО «Газтрейдавто»	1 евроконтейнер	ООО «Газтрейдавто»	АГЗС №4 ООО «Газтрейдавто»
46	Костромской р-н, Красносельское шоссе, д.3	Асфальто-бетонное, Бункер – накопитель х 27 м3	ООО «Леруа Мерлен» г. Кострома	ООО «Леруа Мерлен» г. Кострома
47	Костромской р-н, Красносельское шоссе, д.1	Асфальто-бетонное, 4 бункер – накопителя х 8 м3	ООО «Костромаинвест»	ООО «Костромаинвест»
48	Костромской р-н, Красносельское шоссе	Асфальт, 1 контейнер х 1.1 м3	ИП Болейко Наталья Вячеславовна	ИП Болейко Натальи Вячеславовны

49	Костромской р-н, д. Поддубное, д.6а	ж\б плита, 2 контейнер х 1.1 м3	Гуляев А.В.	ОК «Банный Двор в Поддубном»
50	Костромской р-н, д. Поддубное, кладбище	ж\б плита, 9 бункер – накопителей х 8 м3	Администрация Караваевского сельского поселения, п. Караваево, ул. Штеймана, д. 5	Караваевское сельское поселение

№	Количество мест (площадок) накопления ТКО	Количество контейнеров и бункеров с указанием их объема			
1	50	133 шт. (1,1 м3)	3 шт. (6 м3)	22 шт. (8 м3)	1 шт. (27 м3)

4. Кузнецовское сельское поселение Костромского муниципального района Костромской области

№ п/п	Данные о нахождении мест (площадок) накопления ТКО (сведения об адресе или географических координатах)	Данные о технических характеристиках мест (площадок) накопления ТКО (сведения об используемом покрытии, площади, количестве размещенных и планируемых к размещению контейнеров и бункеров с указанием их объема)	Данные о собственниках мест (площадок) накопления ТКО (для юр. лиц: полное наименование и ОГРН записи в ЕГРЮЛ, адрес; для ИП: Ф.И.О., ОГРН записи ЕГРИП, адрес регистрации по месту жительства; для физ. лиц: Ф.И.О., серия, номер и дата выдачи паспорта или иного документа, удостоверяющего личность адрес регистрации по месту жительства, контактные данные)	Данные об источниках образования отходов, которые складываются в местах (на площадках) накопления ТКО (сведения об одном или нескольких объектах капитального строительства, территории (части территории) поселения, при осуществлении деятельности на которых у физических и юридических лиц образуются ТКО, складываемые в соответствующих местах (на площадках) накопления ТКО)
1	2	3	4	5

1	с. Кузнецово в 20 м на северо-восток от дома № 68	ж/б плита, 4 контейнера*0,75 м3	Муниципальное образование Кузнецовское сельское поселение ОГРН 1054477629910 с. Кузнецово, д.47	Индивидуальные жилые дома
2	с. Кузнецово в 20 м на юго-запад от дома № 11	ж/б плита, 2 контейнера*0,75 м3	Муниципальное образование Кузнецовское сельское поселение ОГРН 1054477629910 с. Кузнецово, д.47	индивидуальные жилые дома
3	с. Кузнецово в 15 м на север от дома № 19	ж/б плита, 3 контейнера*0,75 м3	Муниципальное образование Кузнецовское сельское поселение ОГРН 1054477629910 с. Кузнецово, д.47	индивидуальные жилые дома , многоквартирные жилые дома
4	с. Кузнецово в 50 м на север от дома № 67а	ж/б плита, 2 контейнера*0,75 м3	Муниципальное образование Кузнецовское сельское поселение ОГРН 1054477629910 с. Кузнецово, д.47	индивидуальные жилые дома , многоквартирные жилые дома
5	с. Кузнецово в 30 м на юг от дома № 77	ж/б плита, 4 контейнера*0,75 м3, Площадка для крупногабаритного мусора (КГМ)	Муниципальное образование Кузнецовское сельское поселение ОГРН 1054477629910 с. Кузнецово, д.47	индивидуальные жилые дома, многоквартирные жилые дома
6	с. Кузнецово в 100 м на юго-восток от № 46 (школа)	ж/б плита, 1 контейнер*0,75 м3	Муниципальное образование Кузнецовское сельское поселение ОГРН 1054477629910 с. Кузнецово, д.47	индивидуальные жилые дома

7	с. Кузнецово в 100 м северо-восток от № 81	ж/б плита, 2 контейнера*0,75 м3	Муниципальное образование Кузнецовское сельское поселение ОГРН 1054477629910 с. Кузнецово, д.47	индивидуальные жилые дома
8	п. Василево, ул. Тихая в 40 м на юг от дома № 1	ж/б плита, 3 контейнера*0,75 м3	Муниципальное образование Кузнецовское сельское поселение ОГРН 1054477629910 с. Кузнецово, д.47	индивидуальные жилые дома , многоквартирные жилые дома по ул. Тихой
9	п. Василево, ул. Молодежная в 30 м на север от дома № 8	ж/б плита, 2 контейнера*0,75 м3	Муниципальное образование Кузнецовское сельское поселение ОГРН 1054477629910 с. Кузнецово, д.47	индивидуальные жилые дома
10	п. Василево, ул. Ершова в 50 м на восток от дома № 10	ж/б плита, 10 контейнеров*0,75 м3 Площадка для крупногабаритного мусора (КГМ)	Муниципальное образование Кузнецовское сельское поселение ОГРН 1054477629910 с. Кузнецово, д.47	индивидуальные жилые дома по ул. Зеленая, ул. Овражная, многоквартирные жилые дома по ул.Ершова
11	п. Василево, ул. Ершова в 30 м на северо-восток от дома № 19	ж/б плита, 1 контейнер*0,75 м3	Муниципальное образование Кузнецовское сельское поселение ОГРН 1054477629910 с. Кузнецово, д.47	индивидуальные жилые дома
12	п. Василево, пер.Школьный в 100 м на север от дома № 6 (школа)	ж/б плита, 3 контейнера*0,75 м3	Муниципальное образование Кузнецовское сельское поселение ОГРН 1054477629910 с. Кузнецово, д.47	индивидуальные жилые дома, многоквартирные жилые дама по пер. Школьный

13	п. Василево, ул. Ершова в 80 м на запад от дома № 13	ж/б плита, 3 контейнера*0,75 м3	Муниципальное образование Кузнецовское сельское поселение ОГРН 1054477629910 с. Кузнецово, д.47	индивидуальные жилые дома, многоквартирные жилые дома по ул . Ершова
14	п.Новый в 20 м на восток от дома № 6	ж/б плита, 3 контейнера*0,75 м3	Муниципальное образование Кузнецовское сельское поселение ОГРН 1054477629910 с. Кузнецово, д.47	индивидуальные жилые дома
15	п.Новый в 20 м на запад от дома № 20	ж/б плита, 1 контейнер*0,75 м3	Муниципальное образование Кузнецовское сельское поселение ОГРН 1054477629910 с. Кузнецово, д.47	индивидуальные жилые дома
16	д.Мотово в 100 м на восток от дома №21	ж/б плита, 3 контейнера*0,75 м3	Муниципальное образование Кузнецовское сельское поселение ОГРН 1054477629910 с. Кузнецово, д.47	индивидуальные жилые дома
17	д. Бычиха в 10 м на восток от дома №22 (магазин)	ж/б плита, 4 контейнера*0,75 м3	Муниципальное образование Кузнецовское сельское поселение ОГРН 1054477629910 с. Кузнецово, д.47	индивидуальные жилые дома
18	д. Бычиха в 50 м на юг от дома №2	ж/б плита, 4 контейнера*0,75 м3	Муниципальное образование Кузнецовское сельское поселение ОГРН 1054477629910 с. Кузнецово, д.47	индивидуальные жилые дома

19	п. Бычиха-12 в 10 м на север от дома №10	ж/б плита, 4 контейнера*0,75 м3	Муниципальное образование Кузнецовское сельское поселение ОГРН 1054477629910 с. Кузнецово, д.47	индивидуальные жилые дома многоквартирные жилые дома
20	Поворот на д. Стрелково в 50 от автодороги Кострома-Буй	ж/б плита, 2 контейнера*0,75 м3	Муниципальное образование Кузнецовское сельское поселение ОГРН 1054477629910 с. Кузнецово, д.47	индивидуальные жилые дома

№	Количество мест (площадок) накопления ТКО	Количество контейнеров и бункеров с указанием их объема
1	20	61 шт. (0,75 м3)

5. Кузьмищенское сельское поселение Костромского муниципального района Костромской области

№ п/п	Данные о нахождении мест (площадок) накопления ТКО (сведения об адресе или географических координатах)	Данные о технических характеристиках мест (площадок) накопления ТКО (сведения об используемом покрытии, площади, количестве размещенных и планируемых к размещению контейнеров и бункеров с указанием их объема)	Данные о собственниках мест (площадок) накопления ТКО (для юр. лиц: полное наименование и ОГРН записи в ЕГРЮЛ, адрес; для ИП: Ф.И.О., ОГРН записи ЕГРИП, адрес регистрации по месту жительства; для физ. лиц: Ф.И.О., серия, номер и дата выдачи паспорта или иного документа, удостоверяющего личность адрес регистрации по месту жительства, контактные данные)	Данные об источниках образования отходов, которые складированы в местах (на площадках) накопления ТКО (сведения об одном или нескольких объектах капитального строительства, территории (части территории) поселения, при осуществлении деятельности на которых у физических и юридических лиц образуются ТКО, складированные в соответствующих местах (на площадках) накопления ТКО)

1	2	3	4	5
1.	д. Кузьмищи, примерно в 70м на юго-восток от д. № 16 по ул. 8 Марта 57.875070 41.136545	Покрытие бетонное, площадь 8 кв.м., контейнеры 2 шт. ×0,75 куб. м., контейнеры 5 шт.×0,5 куб.м.	ООО «Коммунальщик +» ОГРН 54437001179 д. Кузьмищи, ул. Окружная, д. 1	индивидуальные жилые дома, многоквартирные жилые дома
2.	НСТ «Нива» садовое товарищество Кузьмищенского сельского поселения Костромского муниципального района Костромской области примерно в 20м на юго-запад от д. № 76 57.836822 41.059288	Бетонные плиты, площадь 8 кв.м., контейнеры 3 шт.×0,5 куб.м., бункер ТБО 1 шт.×7000л.	ООО «ЭкоТехноМенеджмент» ОГРН 1037739418199 г. Кострома, ул. Базовая, д. 23	Садовые домики НСТ «Нива» садовое товарищество
3	д. Башутино, примерно в 100 м на юго-запад от д.№36 57.842168 41.067873	Бетонные плиты, площадь 12 кв. м., контейнеры 2 шт. ×0,75 куб м	ООО «ЭкоТехноМенеджмент» ОГРН 1037739418199 г. Кострома, ул. Базовая, д. 23	индивидуальные жилые дома, многоквартирные жилые дома

№	Количество мест (площадок) накопления ТКО	Количество контейнеров и бункеров с указанием их объема		
1	3	4 шт. (0,75 м3)	8 шт. (0,5 м3)	1 шт. (7000 л)

6. Минское сельское поселение Костромского муниципального района Костромской области

№ п/п	Данные о нахождении мест (площадок) накопления ТКО (сведения об адресе или географических координатах)	Данные о технических характеристиках мест (площадок) накопления ТКО (сведения об используемом покрытии, площади, количестве)	Данные о собственниках мест (площадок) накопления ТКО (для юр. лиц: полное наименование и ОГРН записи в ЕГРЮЛ, адрес;	Данные об источниках образования отходов, которые складываются в местах (на площадках) накопления ТКО (сведения об одном или нескольких

		размещенных и планируемых к размещению контейнеров и бункеров с указанием их объема)	для ИП: Ф.И.О., ОГРН записи ЕГРИП, адрес регистрации по месту жительства; для физ. лиц: Ф.И.О., серия, номер и дата выдачи паспорта или иного документа, удостоверяющего личность адрес регистрации по месту жительства, контактные данные)	объектах капитального строительства, территории (части территории) поселения, при осуществлении деятельности на которых у физических и юридических лиц образуются ТКО, складированные в соответствующих местах (на площадках) накопления ТКО)
1	2	3	4	5
1	с. Минское, ул. Куколевского в 7 м на юг от мкд № 1	ж/б плита, 7 контейнеров*0,75 м3 1 бункер для КГМ	Муниципальное образование Минское сельское поселение ОГРН 1054477629601 с. Минское, ул. Куколевского, 16	многоквартирные жилые дома по ул. Куколевского
2	с. Минское, ул. Куколевского в 20 м на восток от мкд № 4	ж/б плита, 7 контейнеров*0,75 м3 1 бункер для КГМ	Муниципальное образование Минское сельское поселение	многоквартирные жилые дома по ул. Куколевског, Школьная, Полевая
3	с. Минское, ул. Рабочая, в 30 м на север от дома №18	ж/б плита, 6 контейнеров*0,75 м3 1 бункер для КГМ	Муниципальное образование Минское сельское поселение	многоквартирные жилые дома по ул. Рабочая, с. Минское старое
4	с. Минское, ул. Новая, в 40 м на север-восток от дома № 14	ж/б плита, 3 контейнера*0,75 м3 1 бункер КГМ	Муниципальное образование Минское сельское поселение	многоквартирные жилые дома по ул. Новая, Полевая
5	д. Подолец в 40 м на север от д.№ 27	ж/б плита, 3 контейнера*0,75 м3	Муниципальное образование Минское сельское поселение	индивидуальные жилые дома
6	д. Подолец в 50 м на север от д.№ 38	ж/б плита, 3 контейнера*0,75 м3	Муниципальное образование Минское сельское поселение	индивидуальные жилые дома

7	мест. Козловы горы в 25 м на юго-восток от д. № 4	ж/б плита, 3 контейнера*0,75 м3	Муниципальное образование Минское сельское поселение	многоквартирные жилые дома № 1, 6, 8, 9, 10
8	д. Становщиково в 30 м на запад от дома № 45	ж/б плита, 3 контейнера*0,75 м3 1 бункер КГМ	Муниципальное образование Минское сельское поселение	индивидуальные жилые дома
9	д. Становщиково в 50 м на юго-запад от д. № 25	ж/б плита, 3 контейнера*0,75 м3 бункер КГМ	Муниципальное образование Минское сельское поселение	индивидуальные жилые дома
10	пос. Крутик в 20 м на запад от дома №3	ж/б плита, 3 контейнера*0,75 м3 1 бункер КГМ	Муниципальное образование Минское сельское поселение	многоквартирные жилые дома № 7, 10, 11 индивидуальные жилые дома
11	мест. Колос в 10 м на север от дома №1	ж/б плита, 2 контейнера*0,75 м3	Муниципальное образование Минское сельское поселение	многоквартирные жилые дома № 1, 2, 5, 6, 7

№	Количество мест (площадок) накопления ТКО	Количество контейнеров и бункеров с указанием их объема	
1	11	43 шт. (0,75 м3)	7 шт.(8м3)

7. **Никольское сельское поселение Костромского муниципального района Костромской области**

№ п/п	Местоположение (площадок) накопления ТКО	Технические характеристики КП		Количество накопителей ТКО			Отсек для КГМ	Собственник площадки	Источник образования ТКО
		Площадь м2	Основание	Контей нер 0,75м3	Бункер 8м3	Контейнер для вторсырья (стекло, пластик, бумага)			
1.	пос. Никольское, ул. Зеленая, д.26	12	плита	4	1	1	нет	Администрация Никольского сельского поселения , п.Никольское, ул. Зеленая, д.6, 156519 ОГРН 1054477629821	Пос.Никольское, ул. Зеленая, д.26,28,24 - МКД
2.	пос. Никольское, ул. Зеленая, д.22	6	плита	2	-	-	нет	Администрация Никольского сельского поселения , п.Никольское, ул. Зеленая, д.6, 156519 ОГРН 1054477629821	Пос.Никольское, ул. Зеленая, д.18,22 - МКД
3	пос. Никольское, ул. Зеленая, д.6а	6	плита	2	-	1	нет	Администрация Никольского сельского поселения , п.Никольское, ул. Зеленая, д.6, 156519 ОГРН 1054477629821	Пос.Никольское, ул.Зеленая, д.6а,6,10,10а, 8
4	пос. Никольское, ул. Зеленая, д.12а	12	плита	4	-	1	нет	Администрация Никольского сельского поселения , п.Никольское, ул. Зеленая, д.6, 156519	Пос.Никольское, ул.Зеленая, д.12а,14а,8а,8б,14,12,16б - МКД

								ОГРН 1054477629821	
5	пос. Никольское, ул. Широкая, д.1	12	асфальт	3	-	1	нет	Администрация Никольского сельского поселения , п.Никольское, ул. Зеленая, д.6, 156519 ОГРН 1054477629821	Пос.Никольское, ул. Широкая, ул.Спортивная, ул.Новая, ул.Калинина — частный сетор
6	пос. Никольское, ул. Парковая, д.18	12	плита	3	1	-	нет	Администрация Никольского сельского поселения , п.Никольское, ул. Зеленая, д.6, 156519 ОГРН 1054477629821	Пос.Никольское, ул. Парковая, ул.1-ая Октябрьская, ул.2-ая Октябрьская — частный сектор
7	пос.Никольское, ул. Больничная, д.3	6	плита	2	-	-	нет	Администрация Никольского сельского поселения , п.Никольское, ул. Зеленая, д.6, 156519 ОГРН 1054477629821	пос.Никольское, ул.Больничная, д.3 - МКД
8	пос.Никольское, ул. Больничная, д.4	4	плита	1	-	-	нет	Администрация Никольского сельского поселения , п.Никольское, ул. Зеленая, д.6, 156519 ОГРН 1054477629821	пос.Никольское, ул.Больничная, д.4, д.5 - МКД
9	Пос. Никольское, ул. Заречная, д.1	9	плита	3	-	1	нет	Администрация Никольского сельского поселения , п.Никольское, ул. Зеленая, д.6, 156519	Пос.Никольское, ул.1-ая Заречная, ул.2-ая Заречная — частный сектор

								ОГРН 1054477629821	
10	Пос. Никольское, ул. Мира, д.12	6	плита	3	1	1	да	Администрация Никольского сельского поселения, п.Никольское, ул. Зеленая, д.6, 156519 ОГРН 1054477629821	Пос.Никольское, ул.Ленина, ул.Мира, д.12, ул.Лесная — частный сектор
11	Пос. Никольское, ул. Мира, д.9	12	плита	4	1	1	нет	Администрация Никольского сельского поселения, п.Никольское, ул. Зеленая, д.6, 156519 ОГРН 1054477629821	Пос.Никольское, ул. Мира, д.9, 11а, 11, 7 — МКД, ул.1Мая, пер.Лесной — частный сектор
12	Пос.Никольское, ул. Мира, д.3	10	плита	4	-	1	нет	Администрация Никольского сельского поселения, п.Никольское, ул. Зеленая, д.6, 156519 ОГРН 1054477629821	Пос.Никольское, ул.Мира, д.3,5 - МКД
13	Пос. Никольское, ул. Мира, д.1	4	плита	2	-	-	нет	Администрация Никольского сельского поселения, п.Никольское, ул. Зеленая, д.6, 156519 ОГРН 1054477629821	Пос.Никольское, ул. Мира, д.1 - МКД
14	Пос. Никольское, ул. Мира, д.13	12	плита	4	-	1	да	Администрация Никольского сельского поселения, п.Никольское, ул. Зеленая, д.6, 156519	Пос.Никольское, ул.Мира, д.13, ул.Школьная, д.10, д.4 - МКД

								ОГРН 1054477629821	
15	Пос. Никольское, ул. Школьная, д.8	9	плита	2	1	1	нет	Администрация Никольского сельского поселения , п.Никольское, ул. Зеленая, д.6, 156519 ОГРН 1054477629821	Пос.Никольское, ул. Школьная, д.8, 7,4а,12, 6 - МКД, 28,30,32 — частный сектор
16	с. Костенево, д.20	12	плита	2	-	1	нет	Администрация Никольского сельского поселения , п.Никольское, ул. Зеленая, д.6, 156519 ОГРН 1054477629821	с.Костенево — частный сектор
17	Пос. Губачево, ул. Центральная, д.22	16	плита	6	1	-	нет	Администрация Никольского сельского поселения , п.Никольское, ул. Зеленая, д.6, 156519 ОГРН 1054477629821	Пос. Губачево, ул.Центральная, ул. Новая — частный сектор
18	Пос.Губачево, ул. Новая, д.34	6	плита	3	1	-	-	Администрация Никольского сельского поселения , п.Никольское, ул. Зеленая, д.6, 156519 ОГРН 1054477629821	Пос. Губачево, ул. Новая, ул. Деминская — частный сектор
19	Пос.Дорожный, д.1	4	плита	2	-	-	нет	Администрация Никольского сельского поселения , п.Никольское, ул. Зеленая, д.6, 156519 ОГРН 1054477629821	Пос.Дорожный, д.1,2,3

20	Пос.Безгачево, ул. Строителей, д.1а	12	плита	6	1	1	да	Администрация Никольского сельского поселения , п.Никольское, ул. Зеленая, д.6, 156519 ОГРН 1054477629821	Пос. Безгачево, ул. Строителей - МКД
21	д. Щетниково, д.5а	6	плита	3	-	-	нет	Администрация Никольского сельского поселения , п.Никольское, ул. Зеленая, д.6, 156519 ОГРН 1054477629821	д. Щетниково — частный сектор
22	пос. Фанерник, ул. Геофизиков, д.3	12	плита	3	-	1	нет	Администрация Никольского сельского поселения , п.Никольское, ул. Зеленая, д.6, 156519 ОГРН 1054477629821	Пос. Фанерник, ул. Геофизиков, д.1,3,5,7,, ул. А.Калашникова, д.12 — МКД , ул. Геофизиков частный сектор
23	пос. Фанерник, ул. Геофизиков, д.25	6	плита	3	-	1	нет	Администрация Никольского сельского поселения , п.Никольское, ул. Зеленая, д.6, 156519 ОГРН 1054477629821	Пос. Фанерник, ул. Геофизиков, д.25,27,28,2,24,30 - МКД
24	пос. Фанерник, ул. Геофизиков, д.31	6	плита	2	-	1	нет	Администрация Никольского сельского поселения , п.Никольское, ул. Зеленая, д.6, 156519 ОГРН 1054477629821	Пос.Фанерник, ул. Геофизиков, д.31,17,18,18а,19 - МКД
25	пос.Фанерник, ул. Центральная д. 32	4	плита	2	-	-	нет	Администрация Никольского сельского поселения , п.Никольское, ул. Зеленая, д.6, 156519 ОГРН 1054477629821	Пос. Фанерник, ул. Центральная, д.32,34 - МКД

26	Пос. Фанерник, ул. Центральная, д.28	12	плита	3	-	-	нет	Администрация Никольского сельского поселения, п.Никольское, ул. Зеленая, д.6, 156519 ОГРН 1054477629821	Пос. Фанерник, ул. Центральная, д.26а, 28,30 - МКД
27	Пос.Фанерник, ул. Геофизиков, д.5	5	плита	2	-	-	нет	Администрация Никольского сельского поселения, п.Никольское, ул. Зеленая, д.6, 156519 ОГРН 1054477629821	Пос. Фанерник, ул. Геофизиков, д.5 - МКД
28	Пос. Губачево, ул. Петровская, д.21	2	плита	2	-	-	нет	Администрация Никольского сельского поселения, п.Никольское, ул. Зеленая, д.6, 156519 ОГРН 1054477629821	Пос.Губачево, ул. Петровская, частный сектор
29	с.Костенево, д.76	2	плита	1	-	-	нет	Администрация Никольского сельского поселения, п.Никольское, ул. Зеленая, д.6, 156519 ОГРН 1054477629821	с. Костенево, ул. Костеневская — частный сектор
30	Пос. Филипцево, ул. Центральная, д.1	5	плита	2	-	-	нет	Администрация Никольского сельского поселения, п.Никольское, ул. Зеленая, д.6, 156519 ОГРН 1054477629821	Пос. Филипцево — частный сектор
31	Пос.Филипцево, ул. Кирпичная, д.6	2	плита	1	-	-	нет	Администрация Никольского сельского поселения, п.Никольское, ул. Зеленая, д.6, 156519 ОГРН 1054477629821	Пос.Филипцево, ул.Кирпичная — частный сектор

32	с.Костенево, д.77	2	плита	1	-	-	нет	Администрация Никольского сельского поселения , п.Никольское, ул. Зеленая, д.6, 156519 ОГРН 1054477629821	с. Костенево, ул. Костеневская — частный сектор
33	с.Костенево, д.70	2	плита	1	-	-	нет	Администрация Никольского сельского поселения , п.Никольское, ул. Зеленая, д.6, 156519 ОГРН 1054477629821	с. Костенево, ул. Костеневская — частный сектор
34	с.Костенево, д.79	2	плита	1	-	-	нет	Администрация Никольского сельского поселения , п.Никольское, ул. Зеленая, д.6, 156519 ОГРН 1054477629821	с. Костенево, ул. Костеневская — частный сектор
35	с.Костенево, кладбище	9		-	3	-	-	Администрация Никольского сельского поселения , п.Никольское, ул. Зеленая, д.6, 156519 ОГРН 1054477629821	
36	ж/д станция Сендега	4	плита	-	1	-	нет	Администрация Никольского сельского поселения , п.Никольское, ул. Зеленая, д.6, 156519 ОГРН 1054477629821	ж/д станция Сендега

№	Количество мест (площадок) накопления ТКО	Количество контейнеров и бункеров с указанием их объема		Контейнер для вторсырья (стекло, пластик, бумага)
1	36	89 шт. (0,75 м3)	12 шт. (8 м3)	15шт.

8. Самсоновское сельское поселение Костромского муниципального района Костромской области

№ п/п	Данные о нахождении мест (площадок) накопления ТКО (сведения об адресе и (или) географических координатах)	Данные о технических характеристиках мест (площадок) накопления ТКО (сведения об используемом покрытии площади, количестве размещенных и планируемых к размещению контейнеров, и бункеров с указанием их объема)	Данные о собственниках мест (площадок) накопления ТКО (для юр. лиц: полное наименование и ОГРН записи в ЕГРЮЛ, адрес; для ИП: Ф.И.О., ОГРН записи в ЕГРИП, адрес регистрации по месту жительства; для физ. лиц: Ф.И.О., серия, номер и дата выдачи паспорта или иного документа, удостоверяющего личность, адрес регистрации по месту жительства, контактные данные)	Данные об источниках образования твердых коммунальных отходов, которые складываются в местах (на площадках) накопления ТКО (сведения об одном или нескольких объектах капитального строительства, территории (части территории) поселения, при осуществлении деятельности на которых у физических и юридических лиц образуются ТКО, складываемые в соответствующих местах (на площадках) накопления ТКО)
1	2	3	4	5
	село Ильинское			
1	Примерно 15 м. на северо-восток от дома № 14 ул. Заволжская	Тротуарная плитка, 3 контейнера, объем 0,75 м3.	Администрация Самсоновского сельского поселения Костромского муниципального района Костромской области, 1054477629425, Костромской р-н., с. Ильинское, ул. Заволжская, д. 8	ИЖД с. Ильинское, ул. Заволжская
2	Кладбище ул. Почтовая	Бетонное основание, 2 контейнера, объем 0,75 м3.	Администрация Самсоновского сельского поселения Костромского муниципального района Костромской области, 1054477629425, Костромской р-н., с. Ильинское, ул. Заволжская, д. 8	Территория кладбища с. Ильинское
3	Дом № 21 ул. Почтовая	1 контейнер, объем 0,75 м3.	Администрация Самсоновского сельского поселения Костромского муниципального района Костромской области, 1054477629425,	ИП Стеценко В.А.

			Костромской р-н., с. Ильинское, ул. Заволжская, д. 8	
4	Дом № 10 ул. Почтовая	1 контейнер, объем 0,75 м3.	Администрация Самсоновского сельского поселения Костромского муниципального района Костромской области, 1054477629425, Костромской р-н., с. Ильинское, ул. Заволжская, д. 8	МКУК Ильинский СДК
5	Примерно в 75 м. на юго-запад от магазина «Высшая лига»	Бетонное основание, 6 контейнеров, объем 0,75 м3., бункер емкость 8 м3	Администрация Самсоновского сельского поселения Костромского муниципального района Костромской области, 1054477629425, Костромской р-н., с. Ильинское, ул. Заволжская, д. 8	ИЖД с. Ильинское, ул. Почтовая, ул. Полевая, ул. Дьяконовская
6	Примерно 60 м. на северо-восток от дома № 1 ул. Костромская	Тротуарная плитка, 6 контейнеров, объем 0,75 м3., бункер емкость 8 м3	Администрация Самсоновского сельского поселения Костромского муниципального района Костромской области, 1054477629425, Костромской р-н., с. Ильинское, ул. Заволжская, д. 8	МКД с. Ильинское, ул. Костромская, ул. Центральная
7	Примерно 35 м. на юго-запад от дома № 6 ул. Садовая	Бетонное основание, 4 контейнера, объем 0,75 м3., площадка под КГО	Администрация Самсоновского сельского поселения Костромского муниципального района Костромской области, 1054477629425, Костромской р-н., с. Ильинское, ул. Заволжская, д. 8	МКД с. Ильинское, ул. Центральная, ул. Овражная, ул. Садовая, ул. Цветочная
8	Примерно в 50 м. по направлению на юго-запад от дома № 1 ул. Почтовая	Тротуарная плитка, 2 контейнера, объем 0,75 м3.	Администрация Самсоновского сельского поселения Костромского муниципального района Костромской области, 1054477629425, Костромской р-н., с. Ильинское, ул. Заволжская, д. 8	МКОУ «Ильинская основная общеобразовательная школа»

	деревня Обломихино			
1	Дом № 11 ул. Центральная	Тротуарная плитка, 2 контейнера, объем 0,75 м3.	Администрация Самсоновского сельского поселения Костромского муниципального района Костромской области, 1054477629425, Костромской р-н., с. Ильинское, ул. Заволжская, д. 8	ИЖД д. Обломихино, ул. Центральная
2	Дом № 18 ул. Нерехтская	Тротуарная плитка, 2 контейнера, объем 0,75 м3.	Администрация Самсоновского сельского поселения Костромского муниципального района Костромской области, 1054477629425, Костромской р-н., с. Ильинское, ул. Заволжская, д. 8	ИЖД д. Обломихино, ул. Центральная, ул. Нерехтская
3	Примерно в 450 м. по направлению на восток от дома № 45 ул. Нерехтская	Тротуарная плитка, 1 контейнер, объем 0,75 м3.	Администрация Самсоновского сельского поселения Костромского муниципального района Костромской области, 1054477629425, Костромской р-н., с. Ильинское, ул. Заволжская, д. 8	ИЖД д. Обломихино, ж.д. будка 361 км.
4	Дом № 30 ул. Нерехтская	Тротуарная плитка, 1 контейнер, объем 0,75 м3.	Администрация Самсоновского сельского поселения Костромского муниципального района Костромской области, 1054477629425, Костромской р-н., с. Ильинское, ул. Заволжская, д. 8	ИЖД д. Обломихино, ул. Нерехтская
5	Дом № 8 ул. Нерехтская	Тротуарная плитка, 2 контейнера, объем 0,75 м3.	Администрация Самсоновского сельского поселения Костромского муниципального района Костромской области, 1054477629425, Костромской р-н., с. Ильинское, ул. Заволжская, д. 8	ИЖД д. Обломихино, ул. Нерехтская

	деревня Калинино			
1	Примерно 15 м. на север от дома № 10 ул. Калининская	Тротуарная плитка, 2 контейнера, объем 0,75 м3.	Администрация Самсоновского сельского поселения Костромского муниципального района Костромской области, 1054477629425, Костромской р-н., с. Ильинское, ул. Заволжская, д. 8	ИЖД д. Калинино, ул. Калининская
2	Примерно 10 м. на северо-запад от дома № 24 ул. Калининская	Тротуарная плитка, 2 контейнера, объем 0,75 м3.	Администрация Самсоновского сельского поселения Костромского муниципального района Костромской области, 1054477629425, Костромской р-н., с. Ильинское, ул. Заволжская, д. 8	ИЖД, МКД д. Калинино, ул. Калининская
3	Дом № 2 ул. Малая	Тротуарная плитка, 2 контейнера, объем 0,75 м3.	Администрация Самсоновского сельского поселения Костромского муниципального района Костромской области, 1054477629425, Костромской р-н., с. Ильинское, ул. Заволжская, д. 8	ИЖД д. Калинино, ул. Малая
4	Примерно 50 м. от трассы ул. Шестковская	Тротуарная плитка, 2 контейнера, объем 0,75 м3.	Администрация Самсоновского сельского поселения Костромского муниципального района Костромской области, 1054477629425, Костромской р-н., с. Ильинское, ул. Заволжская, д. 8	ИЖД д. Калинино, ул. Шестковская
	деревня Ивакино			
1	Примерно 80 м. на северо - восток от дома № 64	Бетонное основание, 2 контейнера, объем 0,75 м3.	Администрация Самсоновского сельского поселения Костромского муниципального района Костромской области, 1054477629425, Костромской р-н., с. Ильинское, ул. Заволжская, д. 8	ИЖД д. Ивакино

2	Примерно 110 м. на юго – запад от дома № 70	Бетонное основание, 2 контейнера, объем 0,75 м3., площадка под КГО	Администрация Самсоновского сельского поселения Костромского муниципального района Костромской области, 1054477629425, Костромской р-н., с. Ильинское, ул. Заволжская, д. 8	ИЖД д. Ивакино
	деревня Серково			
1	Примерно 15 м. на север от дома № 21	Бетонное основание, 1 контейнер, объем 0,75 м3.	Администрация Самсоновского сельского поселения Костромского муниципального района Костромской области, 1054477629425, Костромской р-н., с. Ильинское, ул. Заволжская, д. 8	ИЖД д. Серково
2	Примерно 20 м. на юг от дома № 29	Бетонное основание, 1 контейнер, объем 0,75 м3.	Администрация Самсоновского сельского поселения Костромского муниципального района Костромской области, 1054477629425, Костромской р-н., с. Ильинское, ул. Заволжская, д. 8	ИЖД д. Серково
3	Примерно в 20 м. на юг от дома № 12	Бетонное основание, 1 контейнер, объем 0,75 м3.	Администрация Самсоновского сельского поселения Костромского муниципального района Костромской области, 1054477629425, Костромской р-н., с. Ильинское, ул. Заволжская, д. 8	ИЖД д. Серково
	деревня Пьяньково			
1	Примерно 7 м. на юг от дома № 12	Бетонное основание, 2 контейнера, объем 0,75 м3.	Администрация Самсоновского сельского поселения Костромского муниципального района Костромской области, 1054477629425, Костромской р-н., с. Ильинское, ул. Заволжская, д. 8	ИЖД д. Пьяньково

2	Примерно в 10 м. на юго-восток от дома № 4	Бетонное основание, 2 контейнера, объем 0,75 м3.	Администрация Самсоновского сельского поселения Костромского муниципального района Костромской области, 1054477629425, Костромской р-н., с. Ильинское, ул. Заволжская, д. 8	ИЖД д. Пьяньково
	деревня Самсонка			
1	Примерно 130 м. на северо-восток от дома № 25	Железо бетонные плиты, 3 контейнера, объем 0,75 м3.	Администрация Самсоновского сельского поселения Костромского муниципального района Костромской области, 1054477629425, Костромской р-н., с. Ильинское, ул. Заволжская, д. 8	ИЖС д. Самсонка
2	Примерно в 70 метрах на северо-запад от дома № 22	Бетонное основание, 3 контейнера, объем 0,75 м3	Администрация Самсоновского сельского поселения Костромского муниципального района Костромской области, 1054477629425, Костромской р-н., с. Ильинское, ул. Заволжская, д. 8	ИЖС д. Самсонка
	деревня Воронино			
1	Примерно 10 м. на юг от дома № 2 ул. Сосновый бор	Тротуарная плитка, 4 контейнера, объем 0,75 м3.	Администрация Самсоновского сельского поселения Костромского муниципального района Костромской области, 1054477629425, Костромской р-н., с. Ильинское, ул. Заволжская, д. 8	ИЖД, МКД д. Воронино, ул. Сосновый бор
2	Примерно в 30 м. на юго-запад от дома № 1	Бетонное основание, 2 контейнера, объем 0,75 м3.	Администрация Самсоновского сельского поселения Костромского муниципального района Костромской области, 1054477629425, Костромской р-н., с. Ильинское, ул. Заволжская, д. 8	ИЖД, д. Воронино

	поселок Трифоныч			
1	Примерно в 30 м. на северо-восток от дома № 21	Бетонное основание, 2 контейнера, объем 0,75 м3.	Администрация Самсоновского сельского поселения Костромского муниципального района Костромской области, 1054477629425, Костромской р-н., с. Ильинское, ул. Заволжская, д. 8	ИЖД, МКД пос. Трифоныч
2	Примерно 50 м. на северо-запад от дома № 4	Бетонное основание, 3 контейнера, объем 0,75 м3.	Администрация Самсоновского сельского поселения Костромского муниципального района Костромской области, 1054477629425, Костромской р-н., с. Ильинское, ул. Заволжская, д. 8	ИЖД, МКД пос. Трифоныч
	Хутор 1 Мая			
1	Примерно в 20 м. на север от дома № 3	Тротуарная плитка, 4 контейнера, объем 0,75 м3.	Администрация Самсоновского сельского поселения Костромского муниципального района Костромской области, 1054477629425, Костромской р-н., с. Ильинское, ул. Заволжская, д. 8	ИЖД, МКД Хутор 1 Мая
2	возле автобусной остановки	Бетонное основание, 2 контейнера, объем 0,75 м3.	Администрация Самсоновского сельского поселения Костромского муниципального района Костромской области, 1054477629425, Костромской р-н., с. Ильинское, ул. Заволжская, д. 8	ИЖД Хутор 1 Мая
	поселок Тихий уголок			
1	Примерно в 10 м. на восток от дома № 4	Бетонное основание, 5 контейнеров, объем 0,75 м3.	Администрация Самсоновского сельского поселения Костромского муниципального района Костромской области, 1054477629425, Костромской р-н., с. Ильинское, ул. Заволжская, д. 8	ИЖД, МКД пос. Тихий уголок

2	Примерно в 10 м. на запад от дома № 2	Бетонное основание, 4 контейнера, объем 0,75 м3.	Администрация Самсоновского сельского поселения Костромского муниципального района Костромской области, 1054477629425, Костромской р-н., с. Ильинское, ул. Заволжская, д. 8	ИЖД, МКД пос. Тихий уголок
	деревня Сельцо			
1	Примерно в 20 м. по направлению на северо-восток от дома № 26	Железо бетонные плиты, 2 контейнера, объем 0,75 м3.	Администрация Самсоновского сельского поселения Костромского муниципального района Костромской области, 1054477629425, Костромской р-н., с. Ильинское, ул. Заволжская, д. 8	ИЖД, МКД д. Сельцо
	деревня Дьяконово			
1	Примерно в 23 м. по направлению на восток от дома № 2 ул. Васильковая	Бетонное основание, 3 контейнера, объем 0,75 м3.	Администрация Самсоновского сельского поселения Костромского муниципального района Костромской области, 1054477629425, Костромской р-н., с. Ильинское, ул. Заволжская, д. 8	ИЖД д. Дьяконово
	деревня Полевая			
1	Примерно в 33 м. по направлению на юг от дома № 6	Бетонное основание, 2 контейнера, объем 0,75 м3.	Администрация Самсоновского сельского поселения Костромского муниципального района Костромской области, 1054477629425, Костромской р-н., с. Ильинское, ул. Заволжская, д. 8	ИЖД д. Полевая
	село Иванниково			
1	Примерно в 53 метрах на восток от дома № 26	Бетонное основание, 2 контейнера, объем 0,75 м3	Администрация Самсоновского сельского поселения Костромского муниципального района Костромской области, 1054477629425, Костромской р-н., с. Ильинское, ул. Заволжская, д. 8	ИЖД с. Иванниково

	деревня Горки			
1	Примерно в 85 метрах на северо-запад от дома № 31	Бетонное основание, 2 контейнера, объем 0,75 м3	Администрация Самсоновского сельского поселения Костромского муниципального района Костромской области, 1054477629425, Костромской р-н., с. Ильинское, ул. Заволжская, д. 8	ИЖД д. Горки
	СНТ «СПУТНИК»			
1	Примерно в 15 метрах на юго-восток от дома № 123	Асфальтное покрытие, 1 контейнер, объем 0,75 м3	Садоводческое некоммерческое товарищество «СПУТНИК» ОГРН 1034477611486, Костромская область, Костромской район, деревня Пьяньково	Территория СНТ «СПУТНИК»
2	Примерно в 7 метрах на запад от земельного участка № 28	Асфальтное покрытие, 1 контейнер, объем 0,75 м3	Садоводческое некоммерческое товарищество «СПУТНИК» ОГРН 1034477611486, Костромская область, Костромской район, деревня Пьяньково	Территория СНТ «СПУТНИК»
	Садоводческое товарищество «ЧАЙКА»			
1	Примерно в 50 метрах на юго-восток от дома № 11, квартал 6	Железо бетонные плиты, 3 контейнера, объем 0,75 м3.	Садоводческое товарищество «ЧАЙКА», ОГРН 1034477610848, Костромская область, Костромской район, д. Пьяньково	Территория Садоводческого товарищества «ЧАЙКА»
	НСТ «СКАЗКА» НА Р.КУБАНЬ			
1	Примерно в 5 метрах на юго-запад от участка № 190	Асфальтное покрытие, 1 контейнер, объем 0,75 м3	Некоммерческое садоводческое товарищество «СКАЗКА» на р. Кубань, ОГРН 1154437001432, Костромская область, Костромской район, с. Ильинское	Территория НСТ «СКАЗКА» НА Р.КУБАНЬ
	Некоммерческое садоводческое			

	товарищество «ЗОРЕНЬКА»			
1	Примерно в 7 метрах на север от участка № 187	Железо бетонные плиты	Некоммерческое садоводческое товарищество «ЗОРЕНЬКА», ОГРН 1034477611387, Костромская область, Костромской район, д. Калинино	Территория некоммерческого садоводческого товарищества «ЗОРЕНЬКА»
	Некоммерческое садоводческое товарищество «МАШИНОСТРОИТЕЛЬ»			
1	Примерно в 67 метрах на восток от участка № 55 (кадастровый номер 44:07:092138:10)	Железо бетонные плиты бункер емкость 8 м3	Некоммерческое садоводческое товарищество «МИШИНОСТРОИТЕЛЬ», ОГРН 1044469013225, Костромская область, Костромской район, х. 1 Мая	Территория некоммерческого садоводческого товарищества «МАШИНОСТРОИТЕЛЬ»

№	Количество мест (площадок) накопления ТКО	Количество контейнеров и бункеров с указанием их объема	
1	45	99 шт. (0,75 м3)	2 шт. (8 м3)

9. Сандогорское сельское поселение Костромского муниципального района Костромской области

№ п/п	Данные о нахождении мест (площадок) накопления ТКО (сведения об адресе и (или) географических координатах)	Данные о технических характеристиках мест (площадок) накопления ТКО (сведения об используемом покрытии, площади, количестве размещенных и планируемых к размещению контейнеров и бункеров с указанием их объема)	Данные о собственниках мест (площадок) накопления ТКО (для ЮЛ: полное наименование и ОГРН записи в ЕГРЮЛ, адрес; для ИП: Ф.И.О., ОГРН записи в ЕГРИП, адрес регистрации по месту жительства; для ФЛ: Ф.И.О., серия, номер и дата выдачи паспорта или иного документа, удостоверяющего личность, адрес регистрации по месту жительства, контактные данные)	Данные об источниках образования твердых коммунальных отходов, которые складываются в местах (на площадках) накопления ТКО (сведения об одном или нескольких объектах капитального строительства, территории (части территории) поселения, при осуществлении деятельности, на которых у физических и юридических лиц образуются ТКО, складываемые в соответствующих местах (на площадках) накопления ТКО)
1	п.Мисково, ул. Лесничество, д.4	Бетонная плита, 1 контейнер по 0,75 м3	Администрация Сандогорского сельского	Территория Сандогорского сельского поселения (ТКО)

2	п.Мисково, ул.Некрасова, д.13-а	Бетонная плита, 3 контейнера по 0,75 м3
3	п.Мисково, ул.Некрасова, д.11	Бетонная плита, 3 контейнера по 0,75 м3, Бункер - 6 м3
4	п.Мисково, Ул.Некрасова, д.14	Бетонная плита, 4 контейнеров по 0,75 м3, бункер – 6 м3
5	п.Мисково, ул.Пушкина, д.1	Бетонная плита, 4 контейнеров по 0,75 м3, бункер – 8 м3
6	П. Мисково, ул. Городок	Бетонная плита, 1 контейнеров по 0,75 м3,
7	п.Мисково, ул.Транспортная	Бетонная плита, 1 контейнера по 0,75 м3
9	д.Ямково, д.1	Закрытая конструкция 2 контейнера по 0,75 м3, Бункер – 8 м3
10	д.Ямково, д.56	Закрытая конструкция 2 контейнера по 0,75 м3,
11	с.Фоминское, ул.Дорожная, д.2	Закрытая конструкция 2 контейнера по 0,75 м3, бункер – 6 м3
12	с.Фоминское, ул.Неупокоево,	Бетонная плита, 1 контейнера по 0,75 м3
13	д.Нукша	Закрытая конструкция 2 контейнер – 0,75 м3
14	с.Сандогора, ул.Молодежная, д.2	Закрытая конструкция 3 контейнеров по 0,75 м3, бункер – 8 м3
18	с.Сандогора, ул.Молодежная, д.6	Закрытая конструкция 2 контейнера по 0,75 м3
19	с.Сандогора, ул.Центральная, д.6	Закрытая конструкция, 5 контейнера по 0,75 м3

поселения Костромского
муниципального района
Костромской области
Молодёжная ул., д.7,
с. Сандогора,
Костромской р-н,
Костромская обл., 156517
тел. (4942) 49-43-00, факс:
(4942) 49-43-01
e-mail: adm.sand@yandex.ru
ОКПО 79183222
ОГРН 1054477630525
ИНН4414010787
КПП 441401001

юр. и физ. лиц)

17	с.Сандогора, ул.Дворище, д.6	Закрытая конструкция, 2 контейнера по 0,75 м3		
18	с.Сандогора, ул.Новый - Починок, д.30	Закрытая конструкция, 2 контейнера по 0,75 м3		
19	д. Колесово, д. 5	Закрытая конструкция, 2 контейнера по 0,75 м3		
20	д. Починок - Чапков	Бетонная плита, 1 контейнер по 0,75 м3		
21	Объездная дорога Сандогора –Починок-Чапков	Закрытая конструкция, 5 контейнера по 0,75 м3 2 Бункера – 8 м3		
22	с. Сандогора, ул. Центральная, д.17	1 контейнер – 0,75 м3	ООО "Микос" адрес организации: 156514, Костромская область, Костромской район, п.Мисково, ул. Некрасова, 9 ИНН 4414009171, ОГРН 1024402232843	ТКО

№	Количество мест (площадок) накопления ТКО	Количество контейнеров и бункеров с указанием их объема		
1	22	49 шт. (0,75 м3)	3 шт.(6м3)	5 шт.(8м3)

10. Середняковское сельское поселение Костромского муниципального района Костромской области

№ п/п	Данные о нахождении мест (площадок) накопления ТКО (сведения об адресе или географических координатах)	Данные о технических характеристиках мест (площадок) накопления ТКО (сведения об используемом покрытии, площади, количестве размещенных и планируемых к размещению)	Данные о собственниках мест (площадок) накопления ТКО (для юр. лиц: полное наименование и ОГРН записи в ЕГРЮЛ, адрес; для ИП: Ф.И.О., ОГРН записи ЕГРИП, адрес регистрации по месту жительства; для физ. лиц: Ф.И.О., серия, номер и дата	Данные об источниках образования отходов, которые складываются в местах (на площадках) накопления ТКО (сведения об одном или нескольких объектах капитального строительства, территории (части

		контейнеров и бункеров с указанием их объема)	выдачи паспорта или иного документа, удостоверяющего личность адрес регистрации по месту жительства, контактные данные)	территории) поселения, при осуществлении деятельности на которых у физических и юридических лиц образуются ТКО, складированные в соответствующих местах (на площадках) накопления ТКО)
1	2	3	4	5
1	д. Симаково, примерно в 74 м по направлению на юго-восток от д. № 30 57,7173 40,9401	ж/б плита, 2 контейнера*0,75 м ³	Муниципальное образование Средняковское сельское поселение ОГРН 1054477629326 д. Средняя, ул. Центральная, д. 1	индивидуальные жилые дома
	д. Становщиково, примерно в 103 метрах по направлению на юго-восток от дома № 2Б 57,7157 40,9573	ж/б плита, 4 контейнера*0,75 м ³ , 1 бункер *8м ³	Муниципальное образование Средняковское сельское поселение ОГРН 1054477629326 д. Средняя, ул. Центральная, д. 1	индивидуальные жилые дома
3	д. Средняя, примерно в 24м по направлению на северо-восток от д. № 24 по ул. Центральная 57,7112 40,9671	ж/б плита, 3 контейнера*0,75 м ³ , 1 бункер *8м ³	Муниципальное образование Средняковское сельское поселение ОГРН 1054477629326 д. Средняя, ул. Центральная, д. 1	многоквартирные жилые дома по ул. Центральная
4	д. Средняя, примерно в 25 м по направлению на север от д. № 22 по ул. Центральная 57,7094 40,9656	ж/б плита, 4 контейнера*0,75 м ³ , 1 бункер *8м ³	Муниципальное образование Средняковское сельское поселение ОГРН 1054477629326 д. Средняя, ул. Центральная, д. 1	многоквартирные жилые дома по ул. Центральная
5	д. Средняя, примерно в 62 м по направлению на юго-восток от д. № 23 по ул. Центральная 57,7093 40,9676	ж/б плита, 4 контейнера*0,75 м ³ , 1 бункер *8м ³	Муниципальное образование Средняковское сельское поселение ОГРН 1054477629326 д. Средняя, ул. Центральная, д. 1	многоквартирные жилые дома по ул. Центральная

6	д. Средняя, примерно в 46 м по направлению юго-запад от д. № 12 по ул. Кузьмина 57,7070 40,9638	ж/б плита, 3 контейнера*0,75 м ³ , 1 бункер *8м ³	Муниципальное образование Средняковское сельское поселение ОГРН 1054477629326 д. Средняя, ул. Центральная, д. 1	индивидуальные жилые дома
7	д. Средняя, примерно в 66 м по направлению на северо-восток от д. № 30/2 по ул. Волжская 57,7060 40,9684	ж/б плита, 4 контейнера*0,75 м ³ , 1 бункер *8м ³	Муниципальное образование Средняковское сельское поселение ОГРН 1054477629326 д. Средняя, ул. Центральная, д. 1	индивидуальные жилые дома, многоквартирные жилые дома по ул. Филиппова
8	д. Средняя, примерно в 60 м по направлению на юго-восток от д. № 15 по ул. Полевая 57,7032 40,9753	ж/б плита, 4 контейнера*0,75 м ³ , 1 бункер*8м ³	Муниципальное образование Средняковское сельское поселение ОГРН 1054477629326 д. Средняя, ул. Центральная, д. 1	индивидуальные жилые дома
9	д. Средняя, примерно в 70м в западном направлении от д. № 25 по ул. Филиппова 57,7051 40,9599	ж/б плита, 4 контейнера*0,75 м ³ . 1 бункер *8м ³	Муниципальное образование Средняковское сельское поселение ОГРН 1054477629326 д. Средняя, ул. Центральная, д. 1	индивидуальные жилые дома
10	д. Лежнево, примерно в 30 м в северо-западном направлении от д. № 35 57,7046 40,9479	ж/б плита, 4 контейнера*0,75 м ³ , 1 бункер *8м ³	Муниципальное образование Средняковское сельское поселение ОГРН 1054477629326 д. Средняя, ул. Центральная, д. 1	индивидуальные жилые дома
11	д. Коркино, примерно в 74 м по направлению на северо-восток от д. № 5 57,6971 40,9591	ж/б плита, 2 контейнера*0,75 м ³	Муниципальное образование Средняковское сельское поселение ОГРН 1054477629326 д. Средняя, ул. Центральная, д. 1	индивидуальные жилые дома
12	д. Задубье, примерно в 52 м по направлению на юго-запад от д. № 4 57,6858 40,9559	ж/б плита, 2 контейнера*0,75 м ³	Муниципальное образование Средняковское сельское поселение ОГРН 1054477629326 д. Средняя,	индивидуальные жилые дома

			ул. Центральная, д. 1	
13	Средняковское сельское поселение, НСТ «Надежда» примерно в 17 метрах в юго-восточном направлении от участка № 174 57,715531 40,962333 (карьер)	1 бункер *8 м ³	коммерческое садоводческое товарищество «Надежда» ОГРН 1024402238772 д. Становщиково	Садовые участки
14	Средняковское сельское поселение, НСТ «Надежда» примерно в 19 метрах в северном направлении от участка № 90 57,718877 40,957152 (низ)	1 бункер *8 м ³	Некоммерческое садоводческое товарищество «Надежда» ОГРН 1024402238772 д. Становщиково	Садовые участки

№	Количество мест (площадок) накопления ТКО	Количество контейнеров и бункеров с указанием их объема	
1	14	40 шт. (0,75 м3)	1 шт. (8 м3)

11. Сущевское сельское поселение Костромского муниципального района Костромской области

п/п	Данные о нахождении мест (площадок) накопления ТКО		Данные о технических характеристиках мест (площадок) накопления ТКО			Данные о собственниках мест (площадок) накопления ТКО		Данные об источниках образования отходов, которые складываются в местах (на площадках) накопления ТКО	
	Населенный пункт	Место расположения	Сведения об используемом покрытии	Количество размещен-ных контейнеров, шт./объем (м3)	Количество размещен-ных бункеров, шт./объем (м3)	(для юр. лиц: полное наименование и ОГРН записи в ЕГРЮЛ, адрес; для ИП: Ф.И.О., ОГРН записи ЕГРИП, адрес регистрации по месту жительства; для физ. лиц: Ф.И.О., серия, номер и дата выдачи паспорта или иного документа, удостоверяющего личность адрес регистрации по месту жительства, контактные данные)			
1	2	3	4	5	6		7	8	
1	с. Сущево	в 50 м на север от д.№18 по ул. Советской (за школой)	ж\б плита, ограждени е	1р+ 2	0,75	1	8,0	Муниципальное образование Сущевское сельское поселение ОГРН 1054477629535 с. Сущево, ул. Советская, дом 8	МКД №18,19 ул. Советская и ИЖ
2		В 40 м на северо-восток от д.№3 по ул. Юбилейной	ж\б плита, ограждени е	1р+ 5	0,75	1	8,0	Муниципальное образование Сущевское сельское поселение ОГРН 1054477629535 с. Сущево, ул. Советская, дом 8	МКД №5А,5,6,7,1,2,3,4 ул. Юбилейная

3		В 21 м на северо-восток от дома №13 по ул. Речная	ж\б плита, ограждение	1р+ 2	0,75	1	8,0	Муниципальное образование Сушевское сельское поселение ОГРН 1054477629535 с. Сушево, ул. Советская, дом 8	ИЖ
4		В 20 м на юго-запад от дома №1 по ул. Садовая	ж\б плита, ограждение	1р+ 1	0,75	1	8,0	Муниципальное образование Сушевское сельское поселение ОГРН 1054477629535 с. Сушево, ул. Советская, дом 8	МКД ул. Садовая
5		В 30 м на юго-запад от дома №11 по ул. Зеленая	ж\б плита, ограждение	1р+ 2	0,75	1	8,0	Муниципальное образование Сушевское сельское поселение ОГРН 1054477629535 с. Сушево, ул. Советская, дом 8	ИЖ
6		У д. №5 по ул. Советская	ж\б плита, ограждение	5	0,75	1	8,0	Муниципальное образование Сушевское сельское поселение ОГРН 1054477629535 с. Сушево, ул. Советская, дом 8	МКД ул. Советская д. №9,11,12,16
7		У дома №25 ул. Советская пересечение д. 19 ул. Поселковая	ж\б плита, ограждение	3	0,75	0		Муниципальное образование Сушевское сельское поселение ОГРН 1054477629535 с. Сушево, ул. Советская, дом 8	ИЖ
8		В 30 м на юг от д. 35 по ул. Жашковская	ж\б плита	1р+ 2	0,75	0		Муниципальное образование Сушевское сельское поселение ОГРН 1054477629535 с. Сушево, ул. Советская, дом 8	ИЖ
9		В 45 м на юг от д. №2 по ул. Лесная	ж\б плита, ограждение	1р+ 1	0,75	0		Муниципальное образование Сушевское сельское поселение ОГРН 1054477629535 с. Сушево, ул. Советская, дом 8	МКД ул. Лесная
10		В 25 м на юго-запад от дома №24 по ул.	ж\б плита, ограждение	1р+ 2	0,75	1	8,0	Муниципальное образование Сушевское сельское поселение ОГРН	ИЖ

		Молочная	е					1054477629535 с. Сущево, ул. Советская, дом 8	
11		В 30 м на запад от дома №37 по ул. Советская	ж\б плита, ограждение	1р+ 2	0,75	1	8,0	Муниципальное образование Сущевское сельское поселение ОГРН 1054477629535 с. Сущево, ул. Советская, дом 8	ИЖ
12	д. Акулово	В 15 м на юг от д. 16	ж\б плита, ограждение	1р+ 2	0,75	1	8,0	Муниципальное образование Сущевское сельское поселение ОГРН 1054477629535 с. Сущево, ул. Советская, дом 8	ИЖ
13	д. Невежино	В 30 м на восток от дома 21	ж\б плита, ограждение	1р+ 2	0,75	1	8,0	Муниципальное образование Сущевское сельское поселение ОГРН 1054477629535 с. Сущево, ул. Советская, дом 8	ИЖ
14	д. Иванищево	В 20 м на север от дома №3	ж\б плита	1р+ 2	0,75	0		Муниципальное образование Сущевское сельское поселение ОГРН 1054477629535 с. Сущево, ул. Советская, дом 8	ИЖ
15	д. Абабурово	В 30 м на север от д. №1А	ж\б плита, ограждение	1р+ 3	0,75	1	8,0	Муниципальное образование Сущевское сельское поселение ОГРН 1054477629535 с. Сущево, ул. Советская, дом 8	ИЖ
16	д. Крутик	В 35 м на юго-восток от дома №2 по ул. Новая	ж\б плита	1р+ 3	0,75	1	8,0	Муниципальное образование Сущевское сельское поселение ОГРН 1054477629535 с. Сущево, ул. Советская, дом 8	МКЖ №1,2,3,4 ул. Новая +ИЖ
17	д. Болтаново	В 35 м на юго-запад от д. 4	ж\б плита, ограждение	1р+ 1	0,75	1	8,0	Муниципальное образование Сущевское сельское поселение ОГРН 1054477629535 с. Сущево, ул. Советская, дом 8	ИЖ
18	п. Шувалово	У дома №20 по ул.	ж\б плита,	1	0,75	0		Муниципальное образование	ИЖ

		Шуваловская	ограждени е					Сушевское сельское поселение ОГРН 1054477629535 с. Сушево, ул. Советская, дом 8	
19		У дома №4 по ул. Шуваловская	ж\б плита	3	0,75	0		Муниципальное образование Сушевское сельское поселение ОГРН 1054477629535 с. Сушево, ул. Советская, дом 8	ИЖ
20		У дома №7,9 по ул. Победа	ж\б плита, ограждени е	1р+ 3	0,75	1	8,0	Муниципальное образование Сушевское сельское поселение ОГРН 1054477629535 с. Сушево, ул. Советская, дом 8	МКД №7,9,11,13 ул. Победы + дома №1,2,3,4,5, ул. Ленина
21		У дома №66А по ул. Победы (котельная)	ж\б плита, ограждени е	1р+ 6	0,75	1	8,0	Муниципальное образование Сушевское сельское поселение ОГРН 1054477629535 с. Сушево, ул. Советская, дом 8	МКД ул. Ленина №6,7,8,9+ул. Победы №4,6,8,10,12+ИЖ
22		У дома №2 по ул. Зеленая	ж\б плита, ограждени е	3	0,75	0		Муниципальное образование Сушевское сельское поселение ОГРН 1054477629535 с. Сушево, ул. Советская, дом 8	ИЖ
23		У дома №60 ул. Победы	Ж\б плита, ограждени е	1р+ 2	0,75	0		Муниципальное образование Сушевское сельское поселение ОГРН 1054477629535 с. Сушево, ул. Советская, дом 8	ИЖ
24		У дома №11 ул. Победы	Ж\б плита, ограждени е	3	0,75	0		Муниципальное образование Сушевское сельское поселение ОГРН 1054477629535 с. Сушево, ул. Советская, дом 8	ИЖ
25	п. Прибрежный	В 15 м на запад от д. 5 по ул. Парковая (почта)	ж\б плита, ограждени е	1р+ 4	0,75	1	8,0	Муниципальное образование Сушевское сельское поселение ОГРН 1054477629535 с. Сушево, ул. Советская, дом 8	МКД ул. Мира, ул. Набережная, ул. Парковая

26		ул. Парковая (школа)	Ж/б плита, ограждение	2	0,75	0		Муниципальное образование Сушевское сельское поселение ОГРН 1054477629535 с. Сушево, ул. Советская, дом 8	ИЖ
27	д. Жданово	В 20 м на северо-запад от дома №20 ул. Ждановская	ж\б плита, ограждение	1	0,75	0		Муниципальное образование Сушевское сельское поселение ОГРН 1054477629535 с. Сушево, ул. Советская, дом 8	ИЖ
28		В 40 м на запад от д. 1 ул. Кленовая д. Жданово	ж/б плита	2	0,75	0		Муниципальное образование Сушевское сельское поселение ОГРН 1054477629535 с. Сушево, ул. Советская, дом 8	ИЖ
29		В 15 м северо-запад д. 4 ул. Ждановская (въезд)	ж\б плита, ограждение	1р+ 3	0,75	1	8,0	Муниципальное образование Сушевское сельское поселение ОГРН 1054477629535 с. Сушево, ул. Советская, дом 8	ИЖ
30	с. Сушево	с. Сушево ул. Советская 18б	Гравийная подсыпка	1	0,75			МКОУ «Сушевская средняя общеобразовательная школа»	школа
31	П. Шувалово	П. Шувалово ул. Победы д. 62		1	0,75			МКДОУ «Детский сад «Ромашка»»	Детский сад
32	с. Сушево	С. Сушево ул. Заречная д. 20	ж/б плита, ограждение	1	0,75			ОГБУ «Костромской комплексный центр социального обслуживания населения»	КЦСОН
33	П. Шувалово	П. Шувалово ул. Победы д. 60	ж/б плита	1	0,75			МКОУ «Шуваловская средняя общеобразовательная школа»	школа
34	Д. Абабурово	У дома №13 Д. Абабурово,	-	1	0,75			ОГБУ «Костромское ГООХ»	ГООХ
35	С. Сушево	С. Сушево ул. Советская д. 5а	ж/б плита, ограждение	1	0,75			ООО «Сельбыт»	магазин

36	П. Шувалово	П. Шувалово ул. Мира д. 12	ж/б плита	1	0,75			Лукоморье	магазин
37	П. Прибрежный	П. Прибрежный ул. Парковая д. 6	ж/б плита	1	0,75			ООО «Юната»	магазин
38	с. Сущево	С. Сущево ул. Лесная д. 1А	ж/б плита	1	0,75			ООО «Крона»	Крона
39	с. Сущево	С. Сущево ул. Советская д. 7	ж/б плита, ограждение	1	0,75			ООО «Престиж групп»	магазин
40	с. Сущево	С. Сущево ул. Юбилейная д. 5а	ж/б плита	1	0,75			ООО «Фортуна»	магазин
41	П. Шувалово	П. Шувалово ул. Победы д. 65	ж/б плита	1	0,75			ООО «Фортуна»	магазин

№	Количество мест (площадок) накопления ТКО	Количество контейнеров и бункеров с указанием их объема		Контейнер для вторсырья (стекло, пластик, бумага)
1	41	82 шт. (0,75 м3)	17 шт. (8 м3)	20 шт.

12. Чернопенское сельское поселение Костромского муниципального района Костромской области

№ п/п	Данные о нахождении мест (площадок) накопления ТКО (сведения об адресе и (или) географических координатах)	Данные о технических характеристиках мест (площадок) накопления ТКО (сведения об используемом покрытии площади, количестве размещенных и планируемых к размещению контейнеров, и бункеров с указанием их объема)	Данные о собственниках мест (площадок) накопления ТКО (для юр. лиц: полное наименование и ОГРН записи в ЕГРЮЛ, адрес; для ИП: Ф.И.О., ОГРН записи в ЕГРИП, адрес регистрации по месту жительства; для физ. лиц: Ф.И.О., серия, номер и дата выдачи паспорта или иного документа, удостоверяющего личность, адрес регистрации по месту жительства, контактные данные)	Данные об источниках образования твердых коммунальных отходов, которые складываются в местах (на площадках) накопления ТКО (сведения об одном или нескольких объектах капитального строительства, территории (части территории) поселения, при осуществлении деятельности на которых у физических и юридических лиц образуются ТКО, складываемые в соответствующих местах (на площадках) накопления ТКО)
1	2	3	4	5
1	Примерно 90м на северо-запад от дома №1 ул Костромская (объездная дорога)	Бетонное основание, 8 бункеров-накопителей, объем 8м3, площадка под КГО	Администрация Чернопенского сельского поселения Костромского муниципального района Костромской области, ОГРН 1054477629975 Костромской р-он, п. Сухоногово пл. Советская д.3	ИЖД, МКД п. Сухоногово

№	Количество мест (площадок) накопления ТКО	Количество контейнеров и бункеров с указанием их объема
1	1	8 шт. (8 м3)

13. Шунгенское сельское поселение Костромского муниципального района Костромской области

№ п/п	Данные о нахождении мест (площадок) накопления ТКО (сведения об адресе и (или) географических координатах)	Данные о технических характеристиках мест (площадок) накопления ТКО (сведения об используемом покрытии, площади, количестве размещенных и планируемых к размещению контейнеров и бункеров с указанием их объема)	Данные о собственниках мест (площадок) накопления ТКО (для юридических лиц: полное наименование и ОГРН записи в ЕГРЮЛ, фактический адрес; для индивидуальных предпринимателей: Ф.И.О., ОГРН записи в ЕГРИП, адрес регистрации по месту жительства; для физических лиц: Ф.И.О., серия, номер и дата выдачи паспорта или иного документа, удостоверяющего личность, адрес регистрации по месту жительства, контактные данные)	Данные об источниках образования твердых коммунальных отходов, которые складываются в местах (на площадках) накопления ТКО (сведения об одном или нескольких объектах капитального строительства, территории (части территории) поселения, при осуществлении деятельности на которых у физических и юридических лиц образуются ТКО, складываемые в соответствующих местах (на площадках) накопления ТКО)
1.	д. Некрасово, ул. Юбилейная, д. 7 а	Покрытие бетонное Площадь – 10 м ² Кол-во размещенных контейнеров всего – 6 из них объем (8 м ³) – 1 объем (0,75 м ³) – 5	Администрация Шунгенского сельского поселения ОГРН 1054477630460	ул. Юбилейная, ул. Школьная
2.	д. Некрасово, ул. Юбилейная, д. 1а	Покрытие бетонное Площадь – 10 м ² Кол-во размещенных контейнеров всего – 3 из них объем (0,75 м ³) – 3	Администрация Шунгенского сельского поселения ОГРН 1054477630460	ул. Юбилейная, МКД № 1а, 1б
3.	д. Некрасово, ул. Тихая (широта 57,793540°, долгота 40,859036°)	Покрытие бетонное Площадь – 10 м ² Кол-во размещенных контейнеров всего – 6 из них объем (0,75 м ³) – 5	Администрация Шунгенского сельского поселения ОГРН 1054477630460	Частный сектор

		объем (8 м3) - 1		
4.	д. Некрасово, ул. Святоозерская (широта 57,788519°, долгота 40,866021°)	Покрытие бетонное Площадь – 10 м2 Кол-во размещенных контейнеров всего – 2 из них объем (0,75 м3) – 2	Администрация Шунгенского сельского поселения ОГРН 1054477630460	Частный сектор
5.	с. Шунга, ул. Юбилейная, 5	Покрытие бетонное Площадь – 10 м2 Кол-во размещенных контейнеров всего – 5 из них объем (8 м3) – 1 объем (0,75 м3) – 4	Администрация Шунгенского сельского поселения ОГРН 1054477630460	Частный сектор
6.	с. Шунга, ул. Юбилейная, 10	Покрытие бетонное Площадь – 10 м2 Кол-во размещенных контейнеров всего – 6 из них объем (8 м3) – 1 объем (0,75 м3) – 5	Администрация Шунгенского сельского поселения ОГРН 1054477630460	Частный сектор
7.	с. Шунга, ул. Колхозная (широта 57,805910°, долгота 40,792786°)	Покрытие бетонное Площадь – 10 м2 Кол-во размещенных контейнеров всего – 5 из них объем (8 м3) – 1 объем (0,75) - 4	Администрация Шунгенского сельского поселения ОГРН 1054477630460	Частный сектор
8.	с. Шунга, ул. Почтовая	Покрытие бетонное Площадь – 10 м2	Администрация Шунгенского сельского поселения	Частный сектор

	(широта 57,807341°, долгота 40,791874°)	Кол-во размещенных контейнеров всего – 6 из них объем (8 м3) – 1 объем (0,75 м3) – 5	ОГРН 1054477630460	
9.	с. Шунга, ул. Галофеева (широта 57,813002°, долгота 40,799550°)	Покрытие бетонное Площадь – 10 м2 Кол-во размещенных контейнеров всего – 1 из них объем (8 м3) – 1	Администрация Шунгенского сельского поселения ОГРН 1054477630460	Частный сектор
10.	с. Шунга, ул. Победы (широта 57,810946°, долгота 40,807324°)	Покрытие бетонное Площадь – 10 м2 Кол-во размещенных контейнеров всего – 6 из них объем (8 м3) – 1 объем (0,75 м3) – 5	Администрация Шунгенского сельского поселения ОГРН 1054477630460	Частный сектор
11.	с. Шунга, ул. Набережная (широта 57,810894°, долгота 40,796818°)	Покрытие бетонное Площадь – 10 м2 Кол-во размещенных контейнеров всего – 1 из них объем (8 м3) – 1	Администрация Шунгенского сельского поселения ОГРН 1054477630460	Частный сектор
12.	д. Тепра (широта 57,800270°, долгота 40,800156°)	Покрытие бетонное Площадь – 10 м2 Кол-во размещенных контейнеров всего – 5 из них объем (0.75 м3) – 5	Администрация Шунгенского сельского поселения ОГРН 1054477630460	Частный сектор

13.	с. Шунга, ул. Коробейниковская (широта 57,812392°, долгота 40,818914°)	Покрытие бетонное Площадь – 10 м2 Кол-во размещенных контейнеров всего – 1 из них объем (8 м3) – 1	Администрация Шунгенского сельского поселения ОГРН 1054477630460	Частный сектор
14.	с. Шунга, ул. Пестовская (широта 57,808910°, долгота 40,822445°)	Покрытие бетонное Площадь – 10 м2 Кол-во размещенных контейнеров всего – 2 из них объем (0,75 м3) – 2	Администрация Шунгенского сельского поселения ОГРН 1054477630460	Частный сектор
15.	д. Стрельниково, ул. Колхозная, д. 8	Покрытие бетонное Площадь – 10 м2 Кол-во размещенных контейнеров всего – 1 из них объем (8 м3) – 1	Администрация Шунгенского сельского поселения ОГРН 1054477630460	Частный сектор
16	д. Стрельниково, ул. Омелинская (широта 57,799730°, долгота 40,843235°)	Покрытие бетонное Площадь – 10 м2 Кол-во размещенных контейнеров всего – 1 из них объем (8 м3) – 1	Администрация Шунгенского сельского поселения ОГРН 1054477630460	Частный сектор
17.	д. Стрельниково, ул. Шутова (широта 57,799742°, долгота 40,828887°)	Покрытие бетонное Площадь – 10 м2 Кол-во размещенных контейнеров всего – 6 из них	Администрация Шунгенского сельского поселения ОГРН 1054477630460	Частный сектор

		объем (8 м3) – 1 объем (0,75 м3) – 5		
18.	д. Стрельниково, ул. Нагорная (широта 57,800505°, долгота 40,813359°)	Покрытие бетонное Площадь – 10 м2 Кол-во размещенных контейнеров всего – 1 из них объем (8 м3) – 1	Администрация Шунгенского сельского поселения ОГРН 1054477630460	Частный сектор
19.	д. Стрельниково, ул. Замолодинская, д. 35 (широта 57,805320°, долгота 40,824713°)	Покрытие бетонное Площадь – 10 м2 Кол-во размещенных контейнеров всего – 5 из них объем (0,75 м3) – 4 объем (8 м3) – 1	Администрация Шунгенского сельского поселения ОГРН 1054477630460	Частный сектор
20.	д. Стрельниково, ул. Цицинская (широта 57,801191°, долгота 40,829255°)	Покрытие бетонное Площадь – 10 м2 Кол-во размещенных контейнеров всего – 1 из них объем (8 м3) – 1	Администрация Шунгенского сельского поселения ОГРН 1054477630460	Частный сектор
21.	с. Яковлевское, ул. Новая, д. 15	Покрытие бетонное Площадь – 10 м2 Кол-во размещенных контейнеров всего – 1 из них объем (8 м3) – 1	Администрация Шунгенского сельского поселения ОГРН 1054477630460	Частный сектор
22.	с. Яковлевское, ул. Новая, д. 2	Покрытие бетонное Площадь – 10 м2	Администрация Шунгенского сельского поселения ОГРН	Частный сектор

		Кол-во размещенных контейнеров всего – 1 из них объем (8 м3) – 1	1054477630460	
23.	с. Яковлеское, ул. Комсомольская, д. 19	Покрытие бетонное Площадь – 10 м2 Кол-во размещенных контейнеров всего – 1 из них объем (8 м3) – 1	Администрация Шунгенского сельского поселения ОГРН 1054477630460	Частный сектор
24.	с. Яковлеское (широта 57,818148°, долгота 40,835128°)	Покрытие бетонное Площадь – 10 м2 Кол-во размещенных контейнеров всего – 5 из них объем (0,75 м3) – 4 объем (8м3) - 1	Администрация Шунгенского сельского поселения ОГРН 1054477630460	Частный сектор
25.	с. Яковлевское, ул. Рыжковская (широта 57,816955°, долгота 40,841895°)	Покрытие бетонное Площадь – 10 м2 Кол-во размещенных контейнеров всего – 1 из них объем (8 м3) – 1	Администрация Шунгенского сельского поселения ОГРН 1054477630460	Частный сектор
26.	с. Яковлевское, ул. Большеборковская (широта 57,812428°, долгота 40,830293°)	Покрытие бетонное Площадь – 10 м2 Кол-во размещенных контейнеров всего – 1 из них объем (8 м3) – 1	Администрация Шунгенского сельского поселения ОГРН 1054477630460	Частный сектор

27.	д. Аферово, ул. 1 Мая, д. 28	Покрытие бетонное Площадь – 10 м2 Кол-во размещенных контейнеров всего – 4 из них объем (0,75 м3) – 4	Администрация Шунгенского сельского поселения ОГРН 1054477630460	Частный сектор
28.	д. Аферово, ул. 1 Мая, д. 7	Покрытие бетонное Площадь – 10 м2 Кол-во размещенных контейнеров всего – 5 из них объем (8 м3) – 1 объем (0,75 м3) – 4	Администрация Шунгенского сельского поселения ОГРН 1054477630460	Частный сектор
29.	д. Аферово, ул. Семицевская, д. 33	Покрытие бетонное Площадь – 10 м2 Кол-во размещенных контейнеров всего – 5 из них объем (0.75 м3) – 5	Администрация Шунгенского сельского поселения ОГРН 1054477630460	Частный сектор
30.	д. Аферово, ул. Гридинская (широта 57,806056°, долгота 40,863599°)	Покрытие бетонное Площадь – 10 м2 Кол-во размещенных контейнеров всего – 3 из них объем (0,75 м3) – 2 объем (8м3) - 1	Администрация Шунгенского сельского поселения ОГРН 1054477630460	Частный сектор
31.	д. Казанка (широта 57,809418°, долгота 40,857908°)	Покрытие бетонное Площадь – 10 м2 Кол-во размещенных контейнеров всего – 3 из них объем (8 м3) – 1 объем (0.75) - 2	Администрация Шунгенского сельского поселения ОГРН 1054477630460	Частный сектор

32.	д. Малый Борок, д.30	Покрытие бетонное Площадь – 10 м2 Кол-во размещенных контейнеров всего – 4 из них объем (8 м3) – 1 объем (0.75м3) - 3	Администрация Шунгенского сельского поселения ОГРН 1054477630460	Частный сектор
33.	д. Малый Борок, д.11	Покрытие бетонное Площадь – 10 м2 Кол-во размещенных контейнеров всего – 1 из них объем (8 м3) – 1	Администрация Шунгенского сельского поселения ОГРН 1054477630460	Частный сектор ПОДЛЕЖИТ ЛИКВИДАЦИИ
34.	д. Аганино (широта 57,833348°, долгота 40,834490°)	Покрытие бетонное Площадь – 10 м2 Кол-во размещенных контейнеров всего – 1 из них объем (8 м3) – 1	Администрация Шунгенского сельского поселения ОГРН 1054477630460	Частный сектор
35	д. Аганино, ул. Победы, д. 4	Покрытие бетонное Площадь – 10 м2 Кол-во размещенных контейнеров всего – 3 из них объем (0,75 м3) – 3	Администрация Шунгенского сельского поселения ОГРН 1054477630460	Частный сектор
36.	д. Колебино (широта 57,812297°, долгота 40,839228°)	Покрытие бетонное Площадь – 10 м2 Кол-во размещенных контейнеров всего – 5 из них объем (0,75 м3) – 4 объем (8м3) - 1	Администрация Шунгенского сельского поселения ОГРН 1054477630460	Частный сектор
37.	д. Захарово	Покрытие бетонное Площадь – 10 м2	Администрация Шунгенского сельского поселения	Частный сектор

	(широта 57,823388°, долгота 40,839908°)	Кол-во размещенных контейнеров всего – 4 из них объем (0,75 м3) – 3 объем (8 м3) – 1	ОГРН 1054477630460	
38.	с. Саметь, ул. Молодежная (широта 57,806985°, долгота 40,732812°)	Покрытие бетонное Площадь – 10 м2 Кол-во размещенных контейнеров всего – 5 из них объем (0,75 м3) – 4 объем (8 м3) – 1	Администрация Шунгенского сельского поселения ОГРН 1054477630460	Частный сектор
39.	с. Саметь, ул. Молодежная (широта 57,808110°, долгота 40,723173°)	Покрытие бетонное Площадь – 10 м2 Кол-во размещенных контейнеров всего – 5 из них объем (0,75 м3) – 4 объем (8 м3) – 1	Администрация Шунгенского сельского поселения ОГРН 1054477630460	Частный сектор
40.	с. Саметь, ул. Советская, д. 2	Покрытие бетонное Площадь – 10 м2 Кол-во размещенных контейнеров всего – 3 из них объем (8 м3) – 1 объем (0.75м3) - 2	Администрация Шунгенского сельского поселения ОГРН 1054477630460	Частный сектор
41.	с. Петрилово, д. 10	Покрытие бетонное Площадь – 10 м2 Кол-во размещенных контейнеров всего – 1 из них объем (8 м3) – 1	Администрация Шунгенского сельского поселения ОГРН 1054477630460	Частный сектор
42.	с. Петрилово, д. 9	Покрытие бетонное Площадь – 10 м2	Администрация Шунгенского сельского поселения	Частный сектор

		Кол-во размещенных контейнеров всего – 5 из них объем (8 м3) – 1 объем (0.75м3) - 4	ОГРН 1054477630460	
43.	с. Петрилово, д. 14	Покрытие бетонное Площадь – 10 м2 Кол-во размещенных контейнеров всего – 6 из них объем (8 м3) – 1 объем (0.75м3) - 5	Администрация Шунгенского сельского поселения ОГРН 1054477630460	Частный сектор
44.	с. Петрилово, на выезде из села (широта 57,829840°, долгота 40,662993°)	Покрытие бетонное Площадь – 10 м2 Кол-во размещенных контейнеров всего – 1 из них объем (8 м3) – 1	Администрация Шунгенского сельского поселения ОГРН 1054477630460	Частный сектор
45.	с. Петрилово, ул. Сухоноговская (широта 57,833748°, долгота 40,659654°)	Покрытие бетонное Площадь – 10 м2 Кол-во размещенных контейнеров всего – 6 из них объем (8 м3) – 1 объем (0.75м3) - 5	Администрация Шунгенского сельского поселения ОГРН 1054477630460	Частный сектор
46.	с. Петрилово, ул. Шабановская, д.15	Покрытие бетонное Площадь – 10 м2 Кол-во размещенных контейнеров всего – 4 из них объем (8 м3) – 1 объем (0.75м3) - 3	Администрация Шунгенского сельского поселения ОГРН 1054477630460	Частный сектор
47.	д. Шемякино, на выезде	Покрытие бетонное Площадь – 10 м2	Администрация Шунгенского сельского поселения	Частный сектор

	(широта 57,842245°, долгота 40,663042°)	Кол-во размещенных контейнеров всего – 5 из них объем (8 м3) – 1 объем (0.75м3) - 4	ОГРН 1054477630460	
48.	д. Шемякино, у ГРП (широта 57,846605°, долгота 40,661700°)	Покрытие бетонное Площадь – 10 м2 Кол-во размещенных контейнеров всего – 5 из них объем (8 м3) – 1 объем (0.75) - 4	Администрация Шунгенского сельского поселения ОГРН 1054477630460	Частный сектор
49.	д. Пасынково (широта 57,846396°, долгота 40,657808°)	Покрытие бетонное Площадь – 10 м2 Кол-во размещенных контейнеров всего – 5 из них объем (8 м3) – 1 объем (0.75м3) - 4	Администрация Шунгенского сельского поселения ОГРН 1054477630460	Частный сектор
50.	д. Пустошка (широта 57,801109°, долгота 40,852596°)	Покрытие бетонное Площадь – 10 м2 Кол-во размещенных контейнеров всего – 3 из них объем (0,75 м3) – 3	Администрация Шунгенского сельского поселения ОГРН 1054477630460	Частный сектор
51.	д. Курочино (широта 57,805996°, долгота 40,828616°)	Покрытие бетонное Площадь – 10 м2 Кол-во размещенных контейнеров всего – 2 из них объем (0,75 м3) – 2	Администрация Шунгенского сельского поселения ОГРН 1054477630460	Частный сектор

52.	НСТ «Мелиоратор» (широта 57,797802°, долгота 40,895931°)	Покрытие бетонное Площадь – 6 м2 Кол-во размещенных контейнеров всего – 1 из них объем (8 м3) – 1	Некоммерческое садоводческое товарищество «Мелиоратор» ОГРН 1024402239047 Место нахождения юридического лица КОСТРОМСКАЯ ОБЛАСТЬ, Р-Н КОСТРОМСКОЙ, С ШУНГА	НСТ «Мелиоратор»
53.	СНТ «Строитель» (широта 57,789669, долгота 40,848986°)	Покрытие бетонное Площадь – 9 м2 Кол-во размещенных контейнеров всего – 4 из них объем (0,75 м3) – 4	Садовое некоммерческое товарищество «Строитель» ОГРН 1034408618694 Место нахождения юридического лица Костромская область, г.о. город Кострома, г. Кострома	СНТ «Строитель»

№	Количество мест (площадок) накопления ТКО	Количество контейнеров и бункеров с указанием их объема	
1	53	134 шт. (0,75 м3)	4 шт. (8м3)

СХЕМЫ

размещения мест (площадок) накопления твердых коммунальных отходов на территории Костромского муниципального района Костромской области

1. Апраксинское сельское поселение Костромского муниципального района Костромской области

Схема размещения мест (площадок) накопления ТКО п. Апраксино

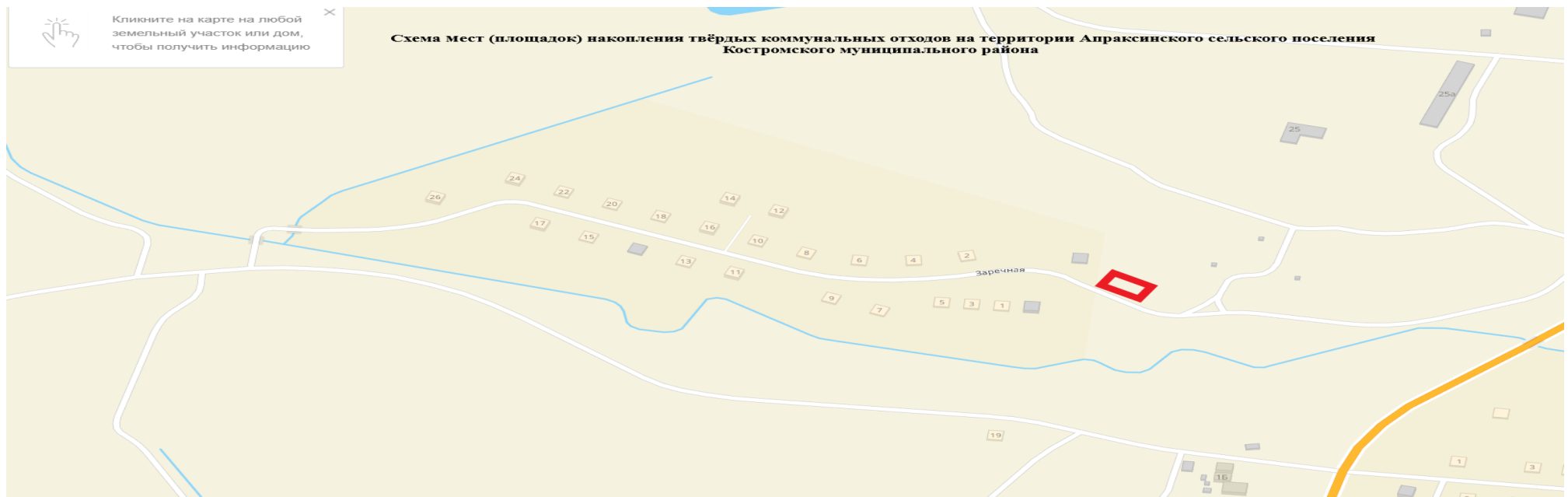


Схема размещения мест (площадок) накопления ТКО п. Апраксино

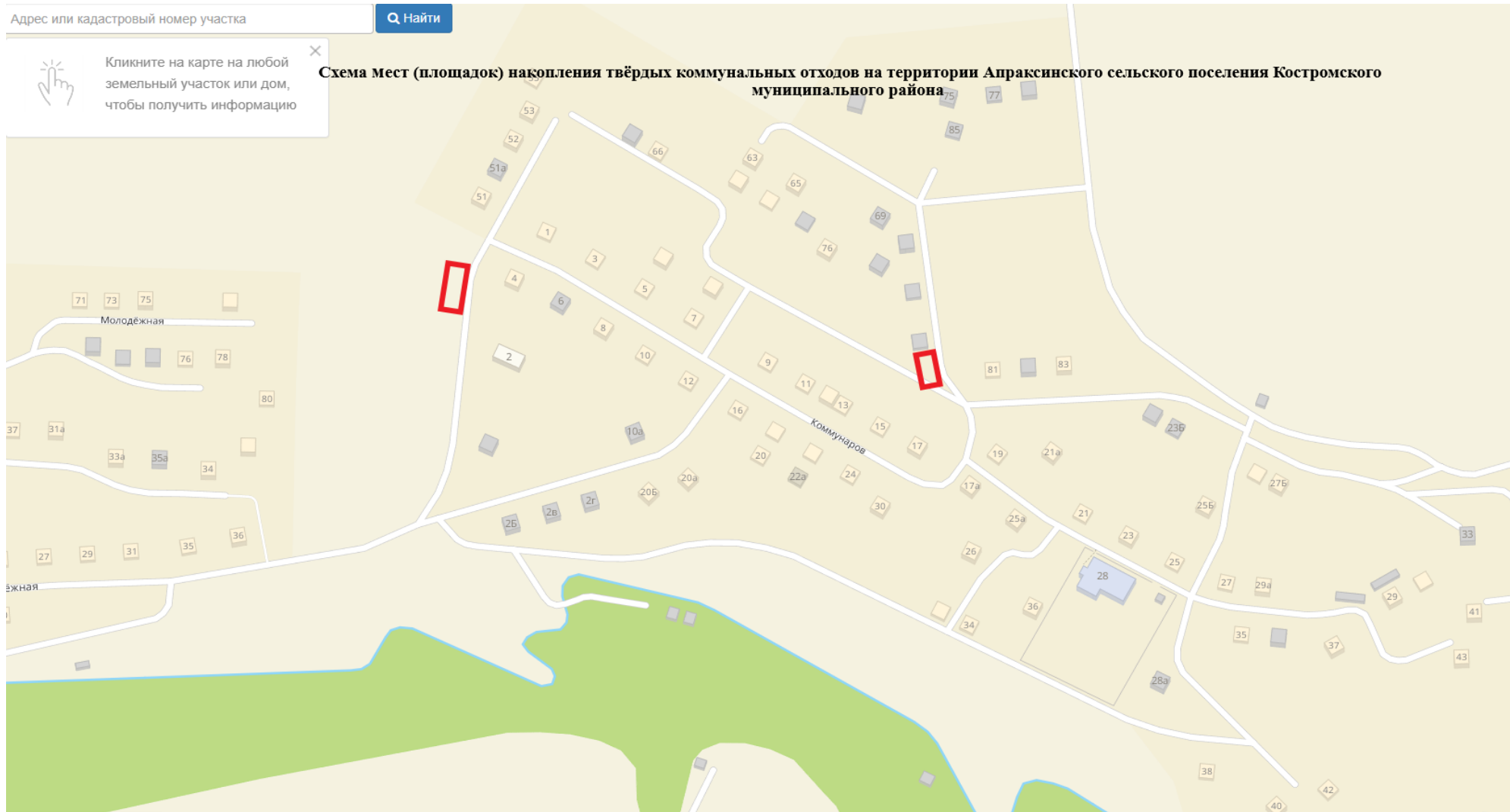


Схема размещения мест (площадок) накопления ТКО п. Апраксино

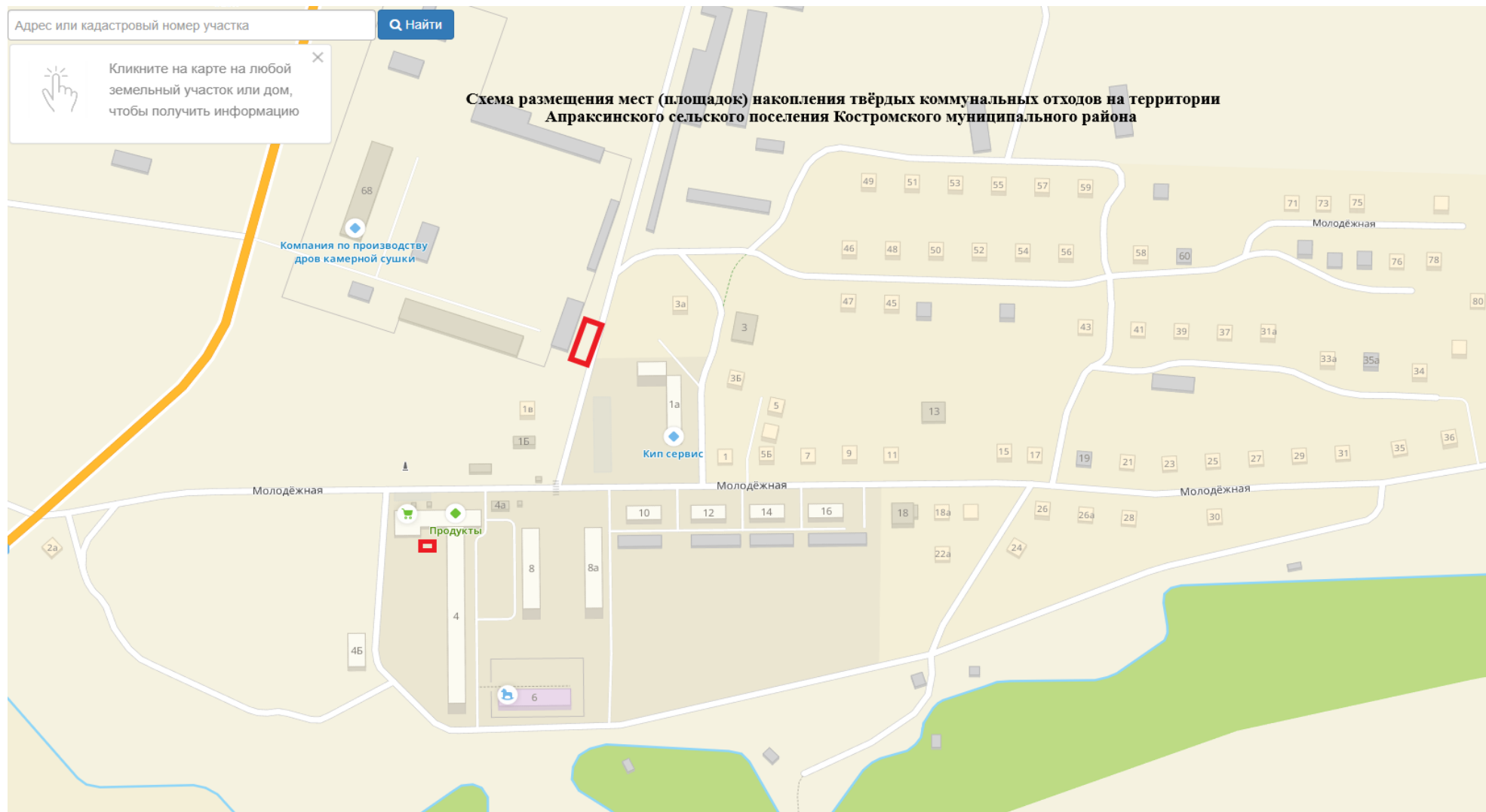


Схема размещения мест (площадок) накопления ТКО п. Апраксино

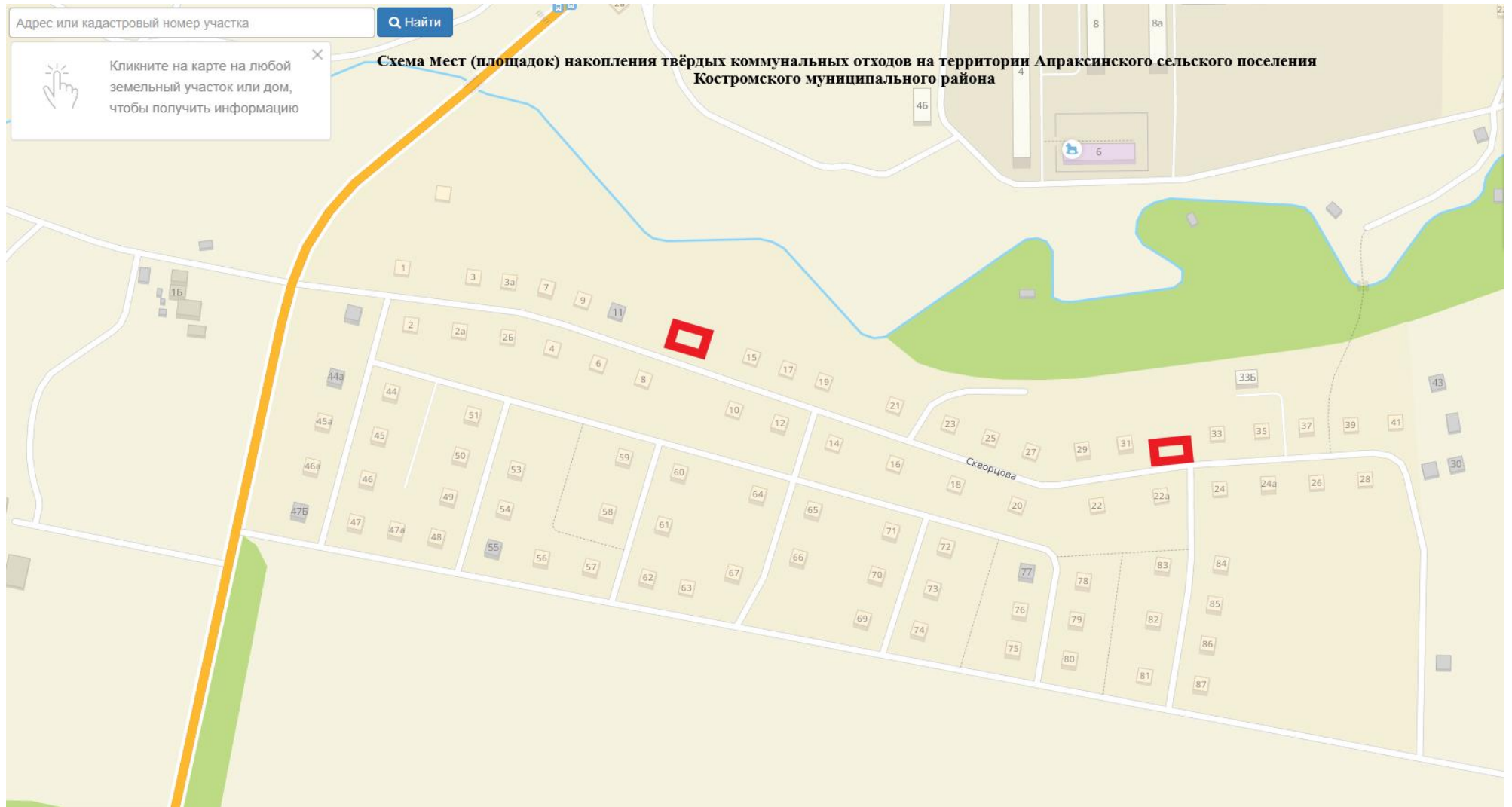


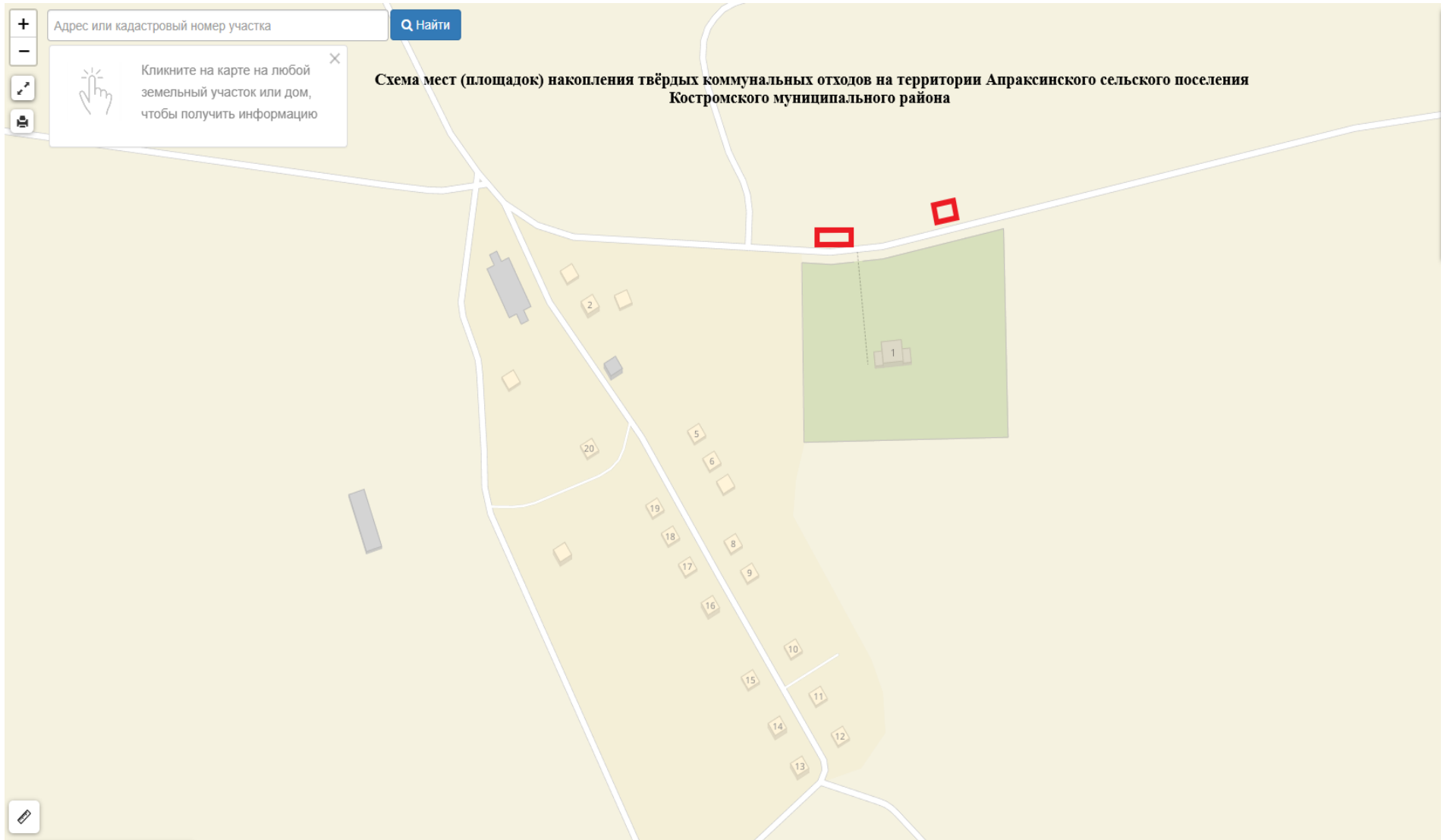
Схема размещения мест (площадок) накопления ТКО п. Апраксино



Схема размещения мест (площадок) накопления ТКО п. Апраксино



Схема размещения мест (площадок) накопления ТКО д. Ильинское



2. Бакшеевское сельское поселение Костромского муниципального района Костромской области

Схема размещения мест (площадок) накопления ТКО х.Филино

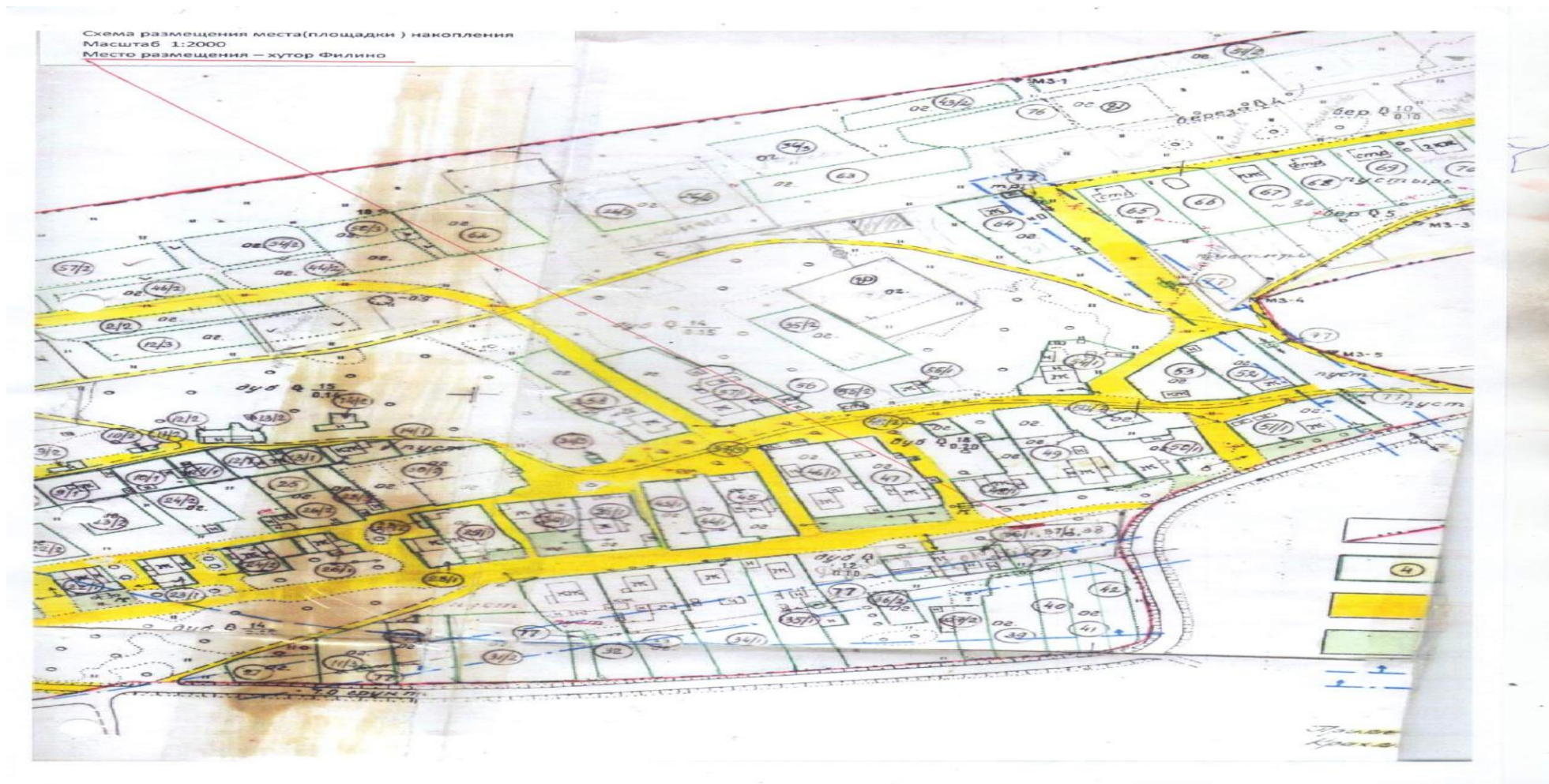


Схема размещения мест (площадок) накопления ТКО д. Василево

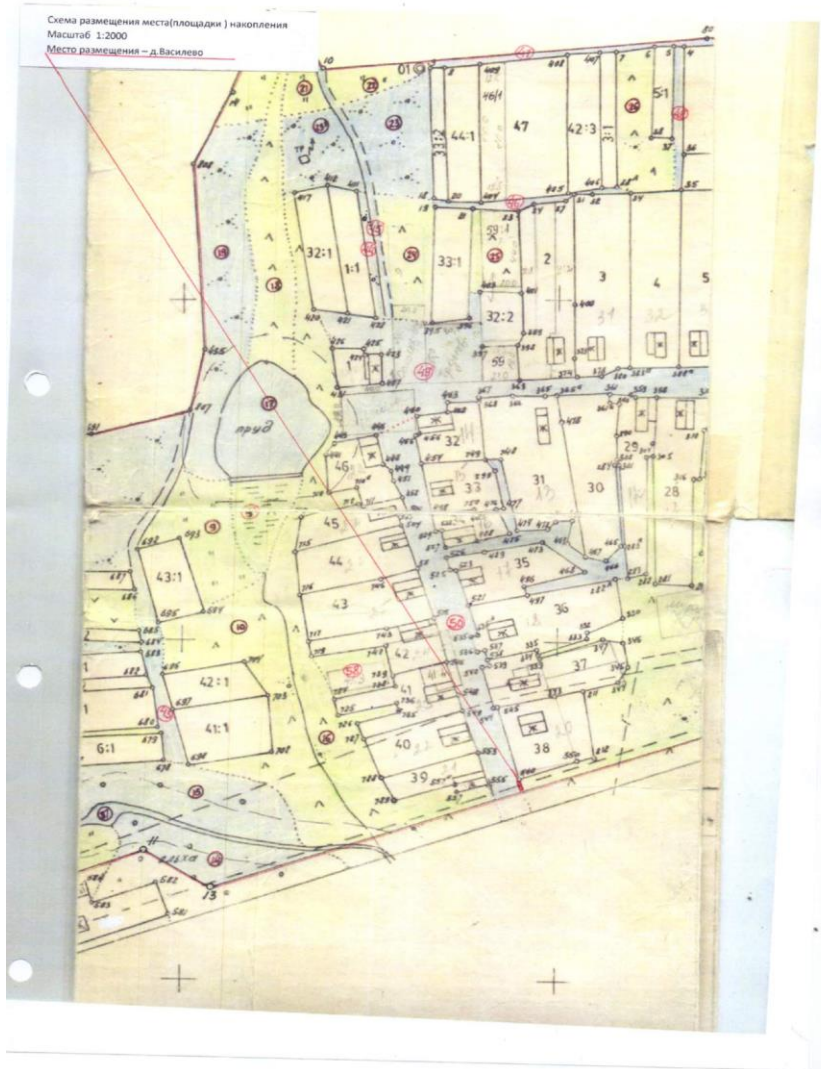


Схема размещения мест (площадок) накопления ТКО м-н Экоград


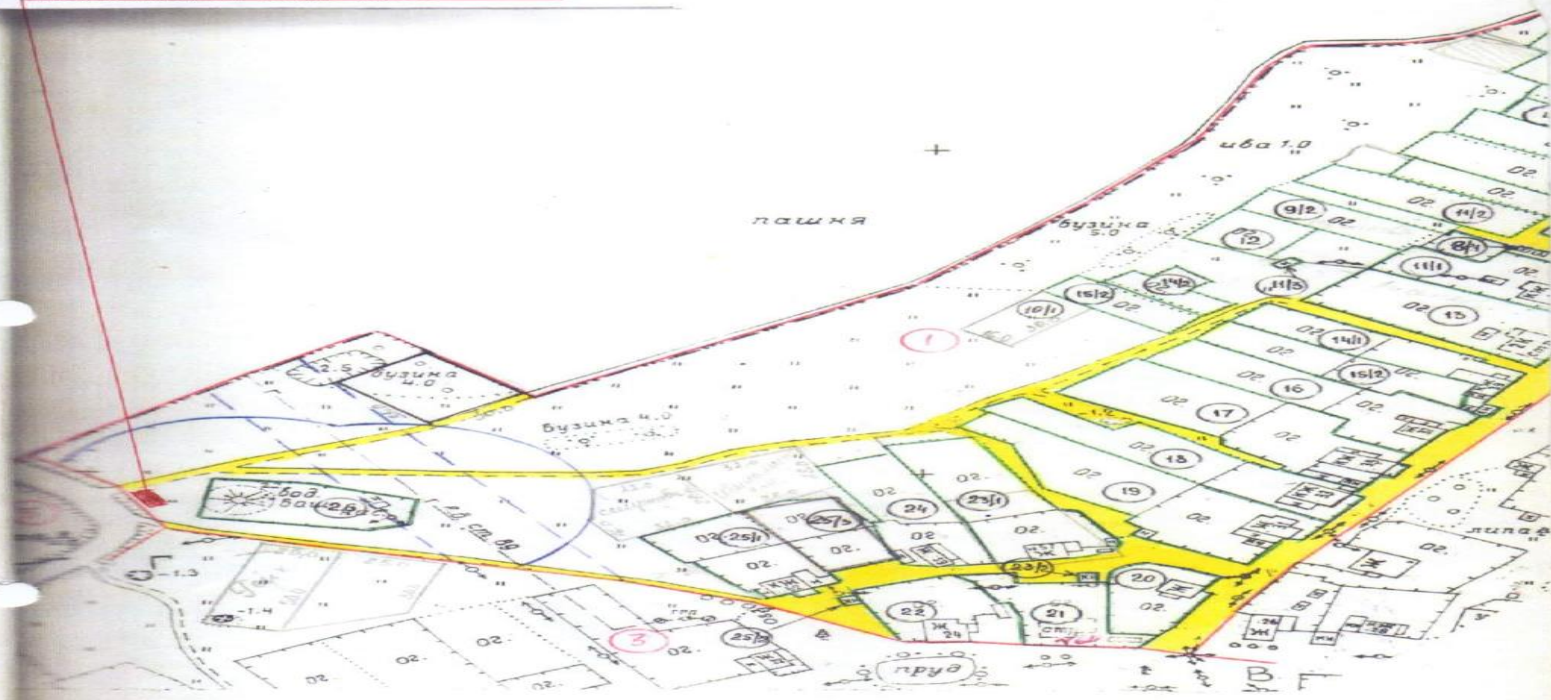


Схема размещения мест (площадок) накопления ТКО д. Ключниково

Схема размещения места (площадки) накопления
Масштаб 1:2000
Место размещения — д. Ключниково



ОПИСАНИЕ ГРАНИЦ СМЕЛНЧЪХ ЗЕМЛЕПОЛЬЗОВАТЕЛЕЙ

- от А до Б — земли учхоза "Костромской"
- от Б до В — земли кадастрового квартала №2
- от В до Г — земли кадастрового квартала №3
- от Г до А — земли кадастрового квартала №5

Схема размещения мест (площадок) накопления ТКО д. Уварово

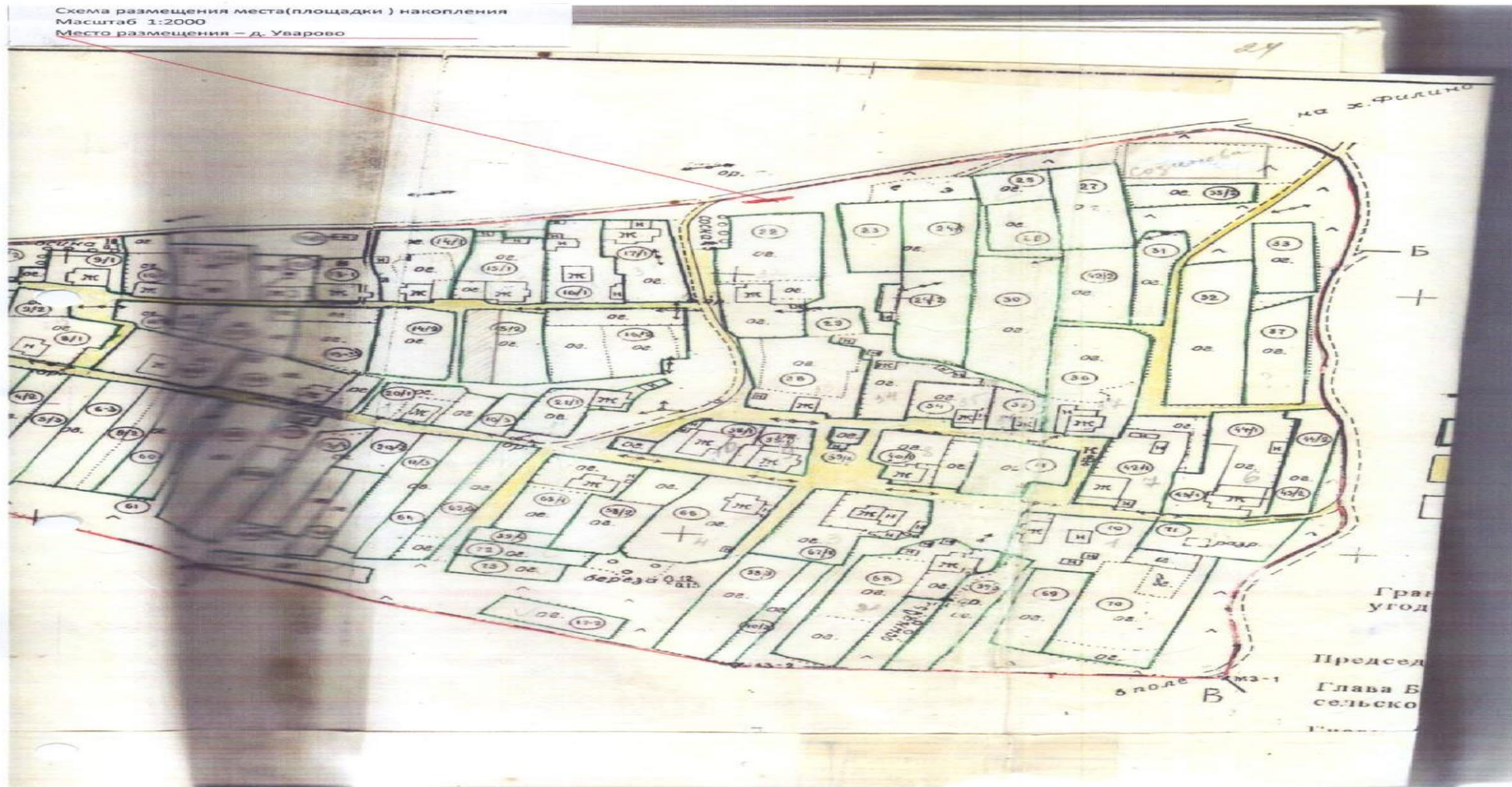


Схема размещения мест (площадок) накопления ТКО д. Самково

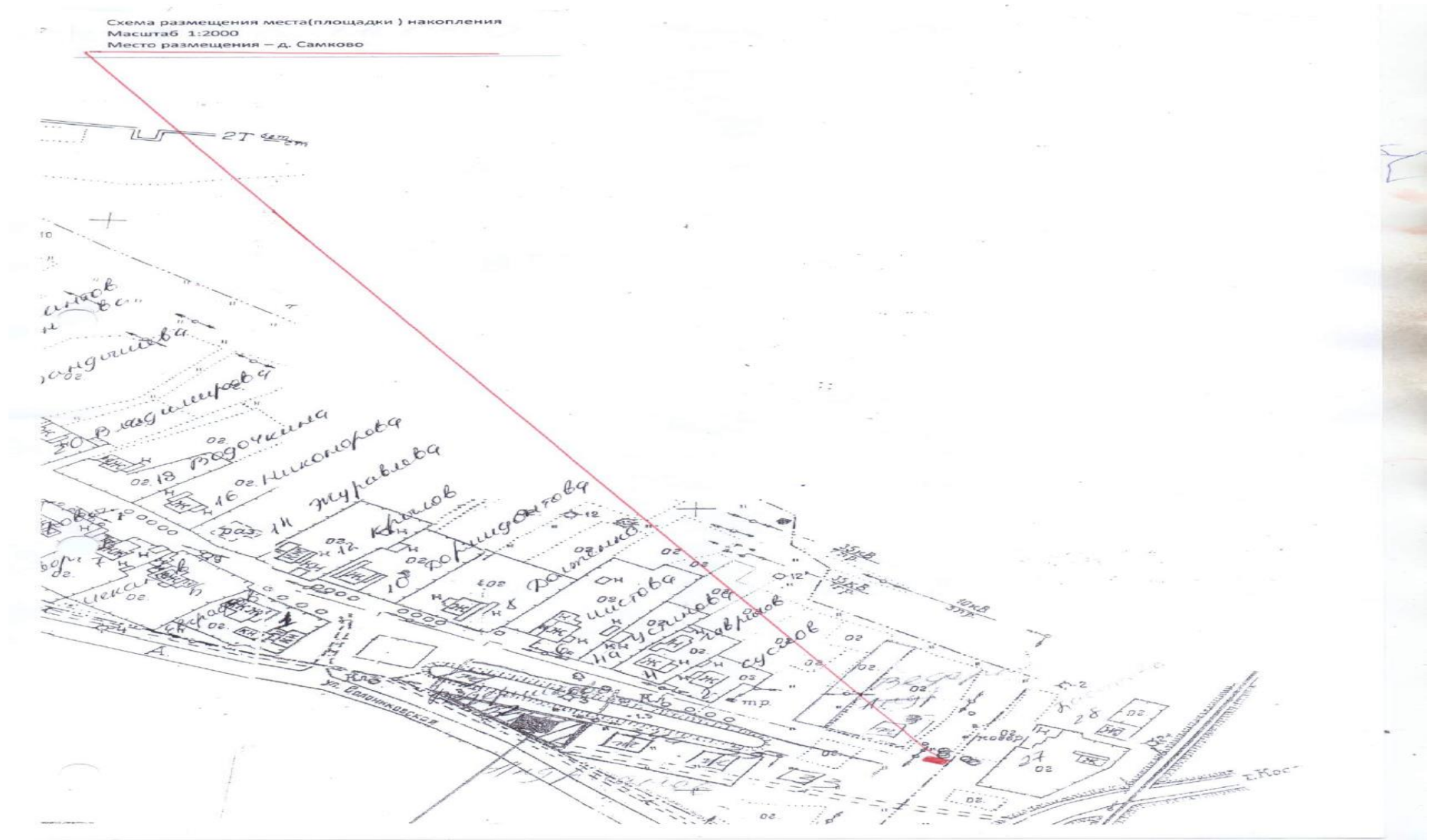


Схема размещения мест (площадок) накопления ТКО ж/д ст Каримово

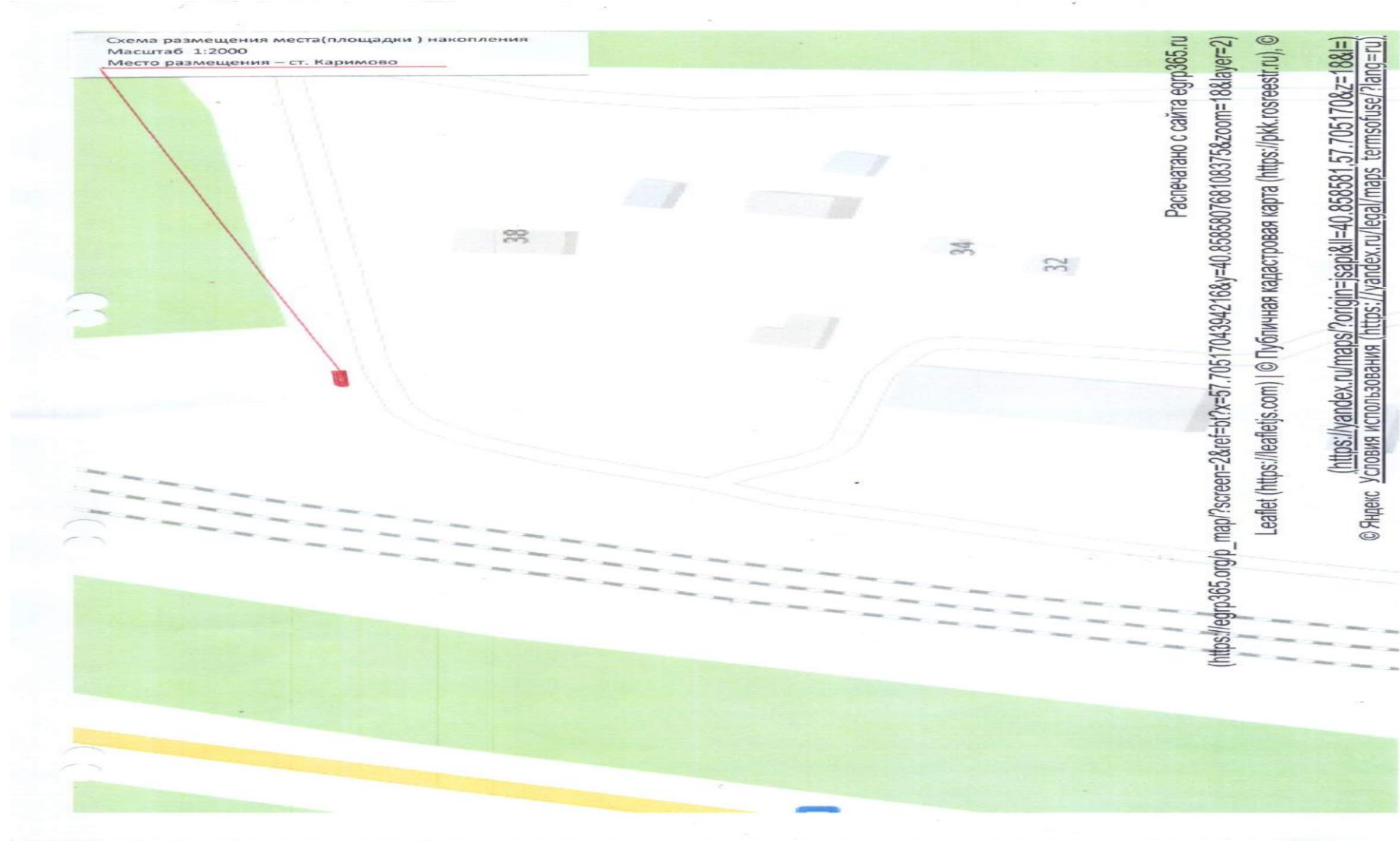


Схема размещения мест (площадок) накопления ТКО д. Терентьево

Схема размещения места(площадки) накопления
Масштаб 1:2000
Место размещения — д.Терентьево

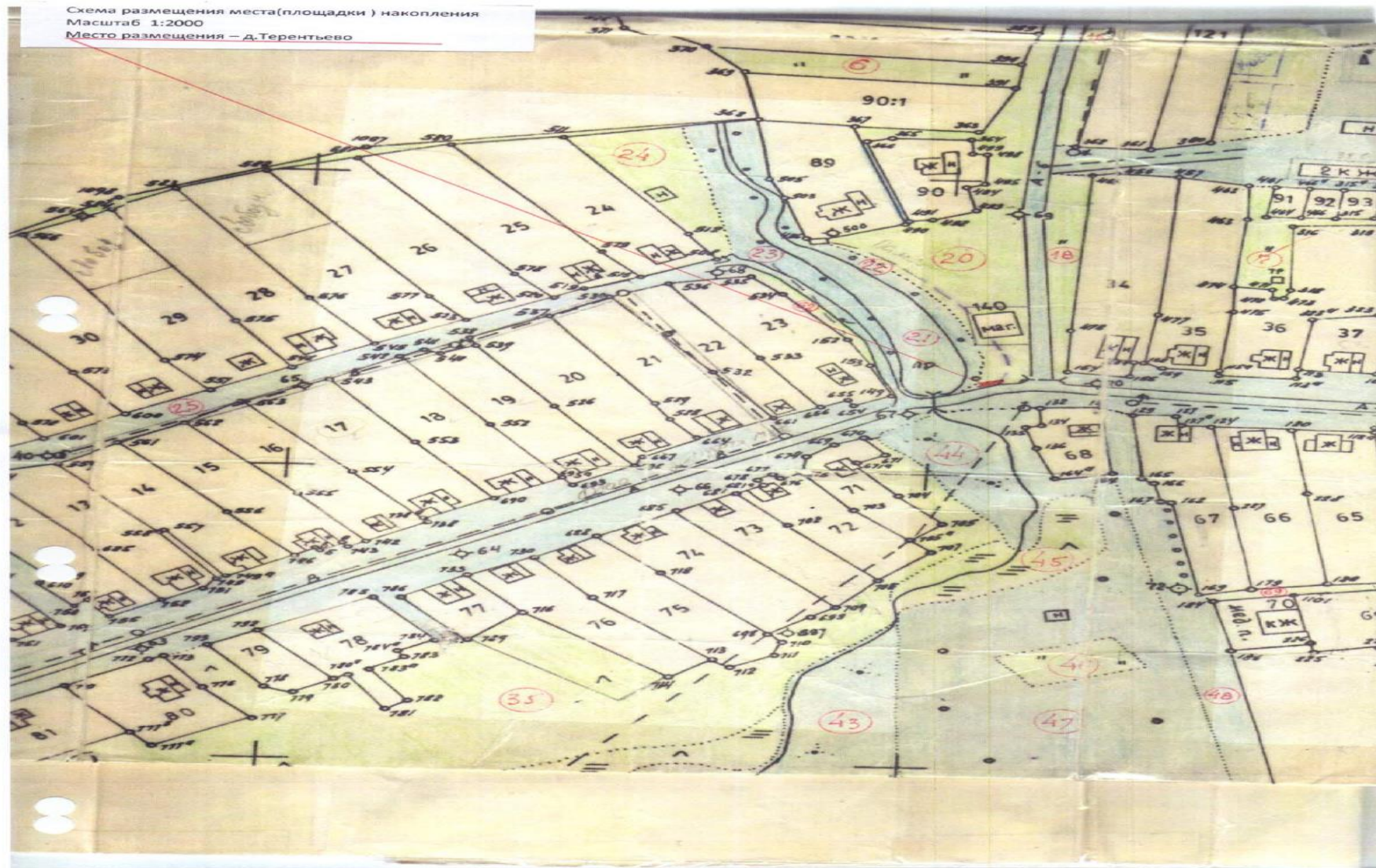


Схема размещения мест (площадок) накопления ТКО д. Бакшейка

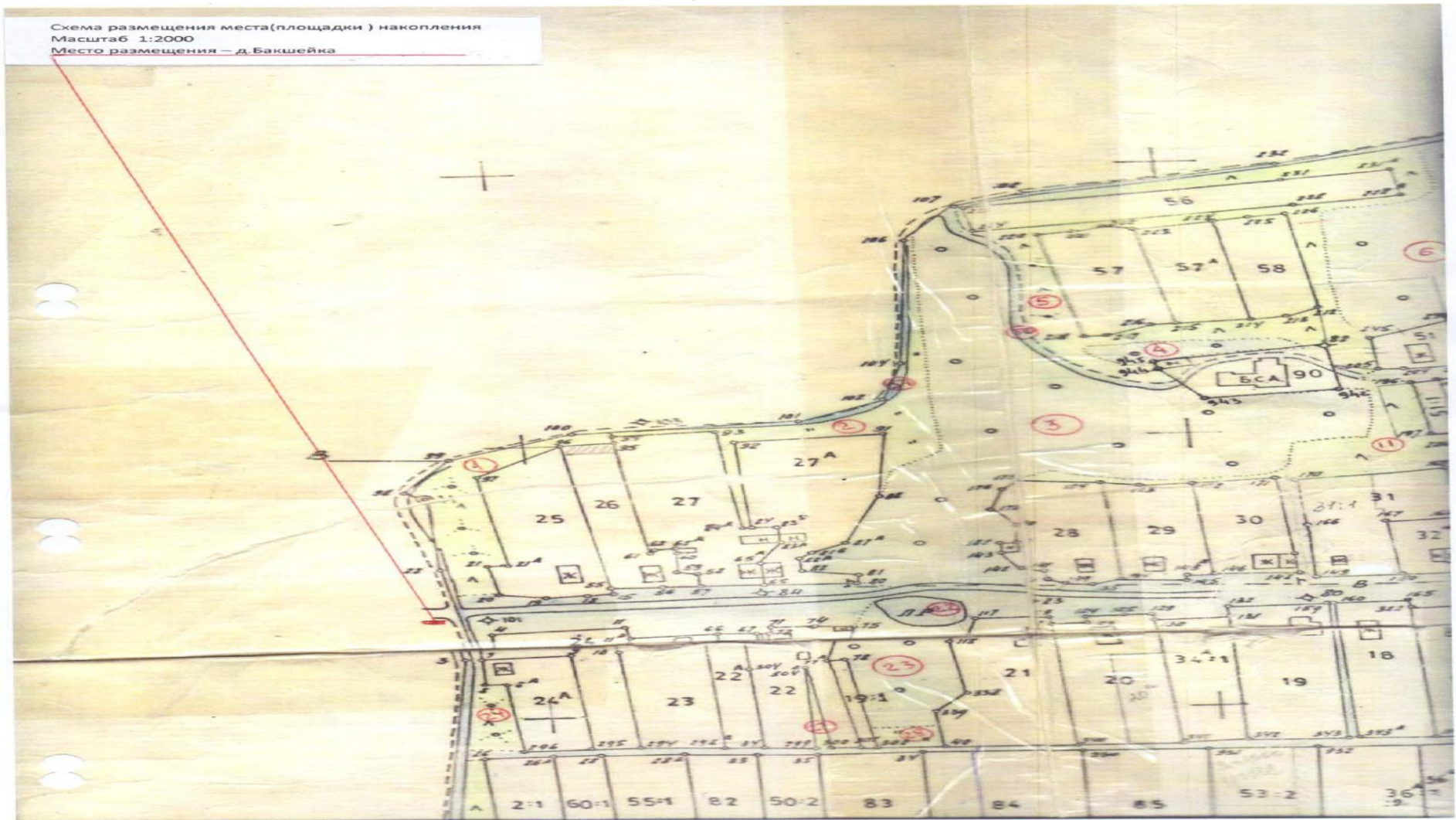


Схема размещения мест (площадок) накопления ТКО д. Будихино

Схема размещения места(площадки) накопления
Масштаб 1:2000
Место размещения – д. Будихино

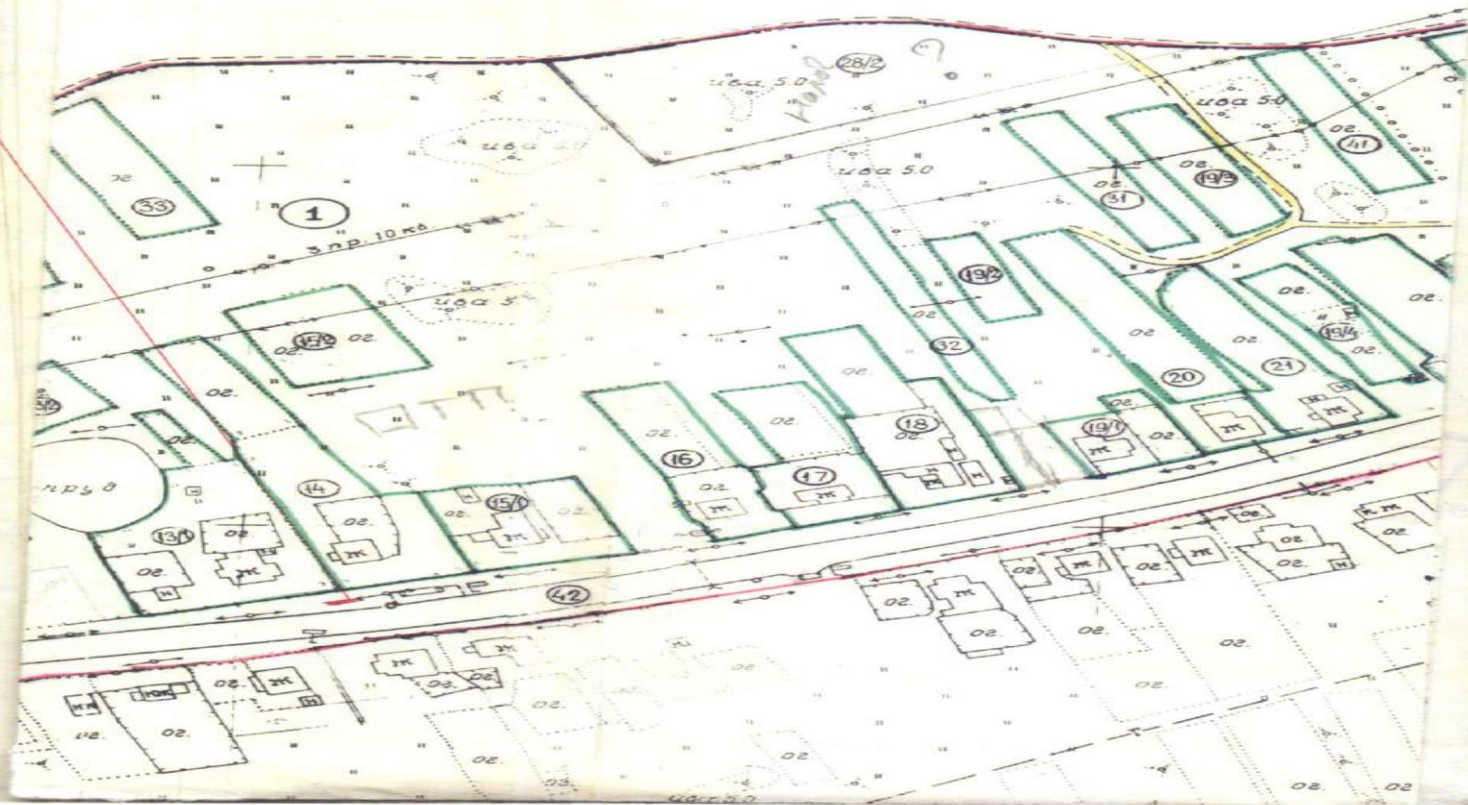


Схема размещения мест (площадок) накопления ТКО д. Песочное

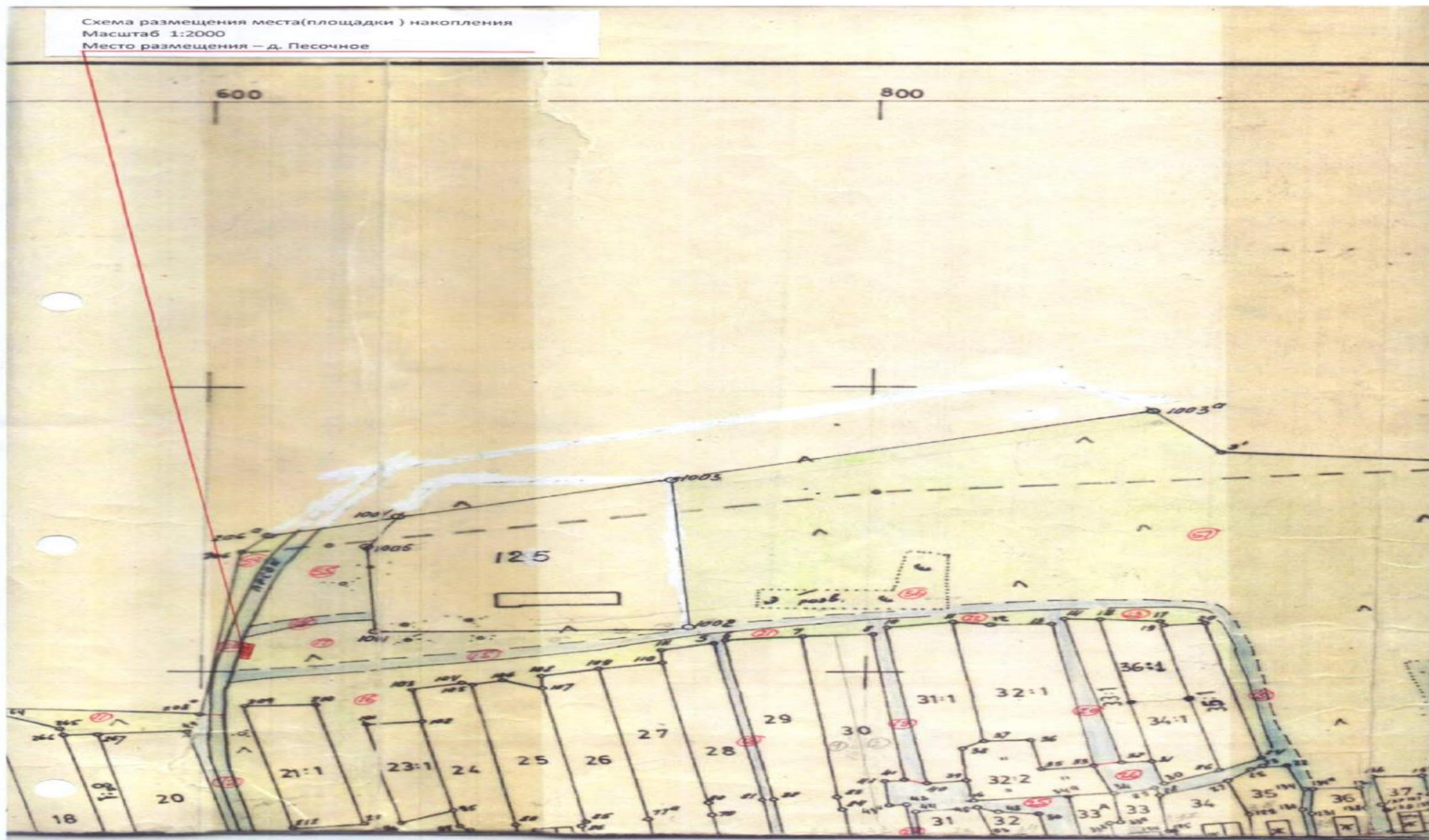


Схема размещения мест (площадок) накопления ТКО д. Заречье

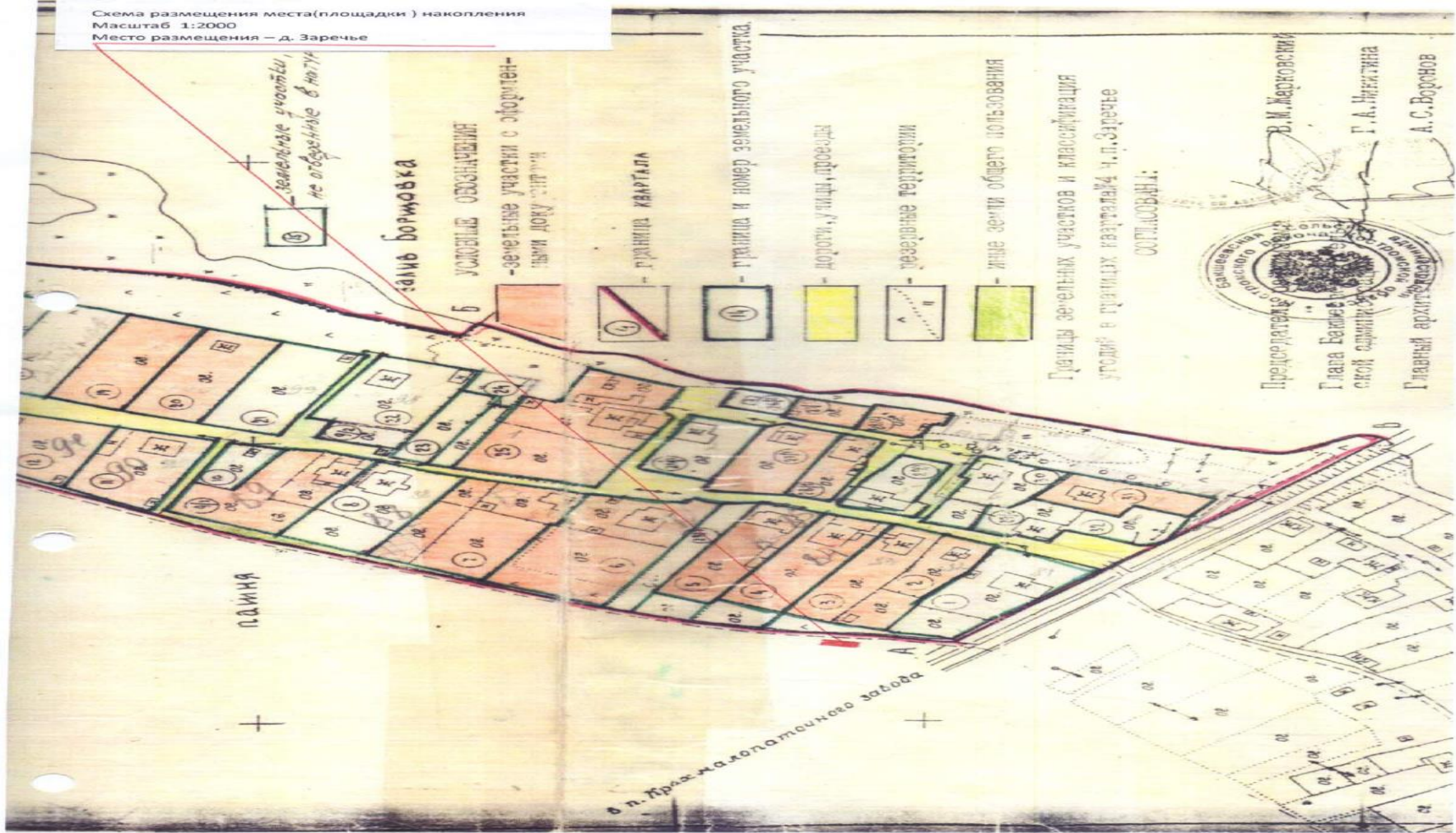


Схема размещения мест (площадок) накопления ТКО д.Коряково

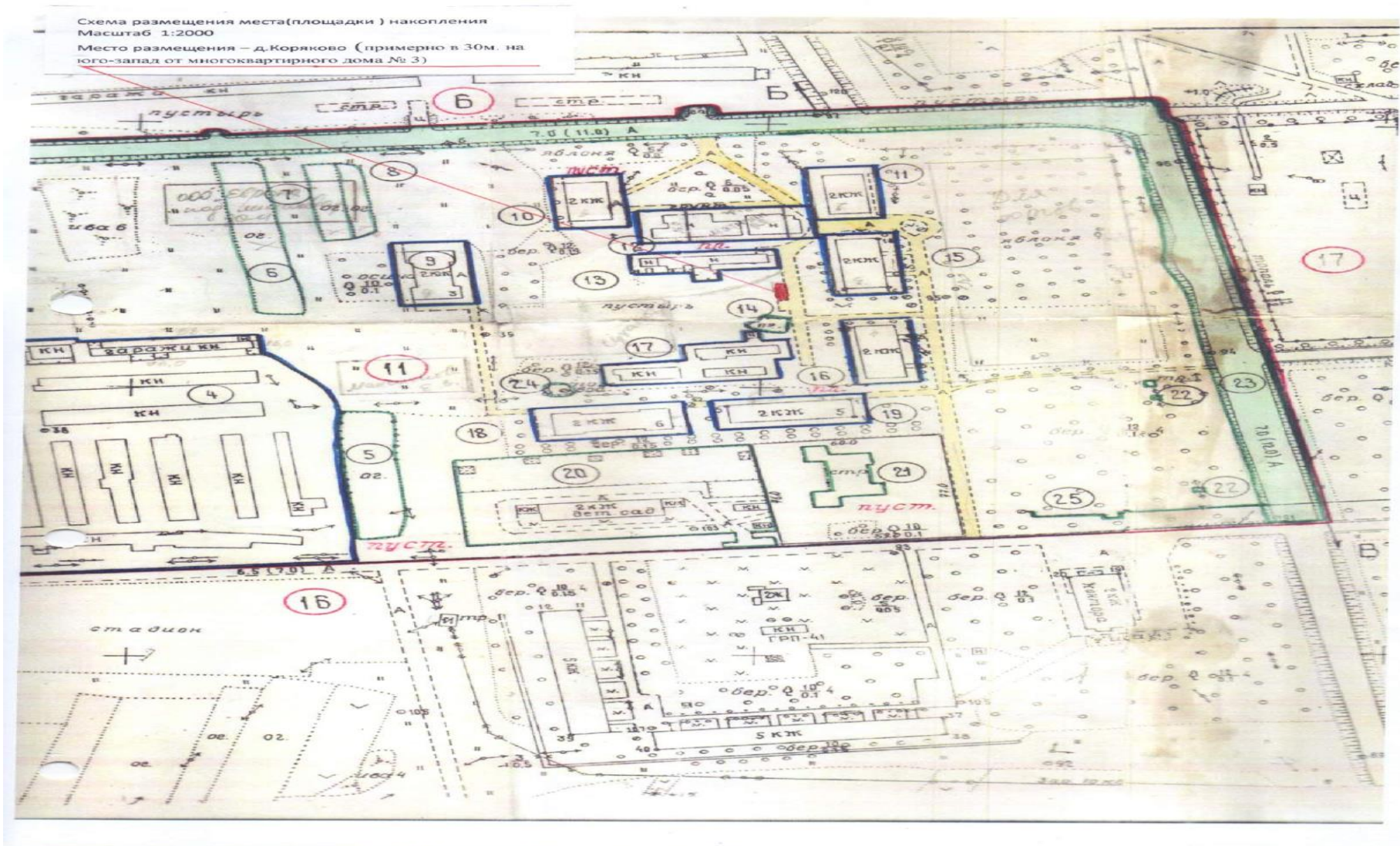


Схема размещения места(площадки) накопления
Масштаб 1:2000
Место размещения – д.Коряково (примерно в 30м. на
восток от д. № 2 по ул. д-та Шишова)

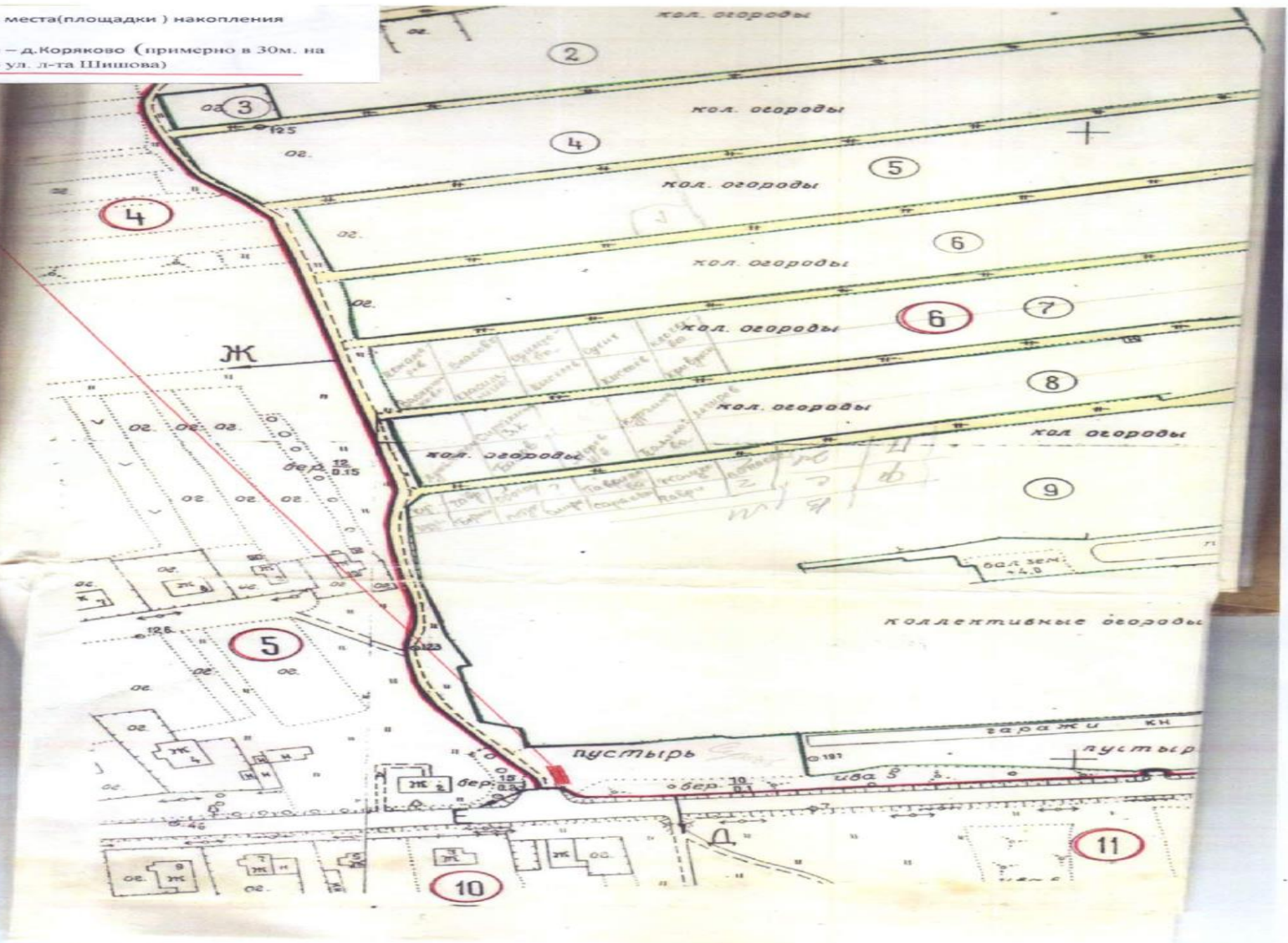


Схема размещения места(площадки) накопления
Масштаб 1:2000
Место размещения – д.Коряково (примерно в 20м на
северо-запад от дома №13 по ул. Спортивная)



ПИСАНИЕ

ажных землепользо-
ателей

акшеевской сельской
рации, квартал №3

акшеевской сельской
рации, квартал №5

3. Караваевское сельское поселение Костромского муниципального района Костромской области

Схемы размещения мест (площадок) накопления твёрдых коммунальных отходов на карте Караваевского сельского поселения Костромского муниципального района Костромской области масштаба 1:2000

4. Кузнецовское сельское поселение Костромского муниципального района Костромской области

Схемы размещения мест (площадок) накопления твёрдых коммунальных отходов на карте Кузнецовского сельского поселения Костромского муниципального района Костромской области масштаба 1:2000

6. Минское сельское поселение Костромского муниципального района Костромской области

Схемы размещения мест (площадок) накопления твёрдых коммунальных отходов на карте Минского сельского поселения Костромского муниципального района Костромской области масштаба 1:2000

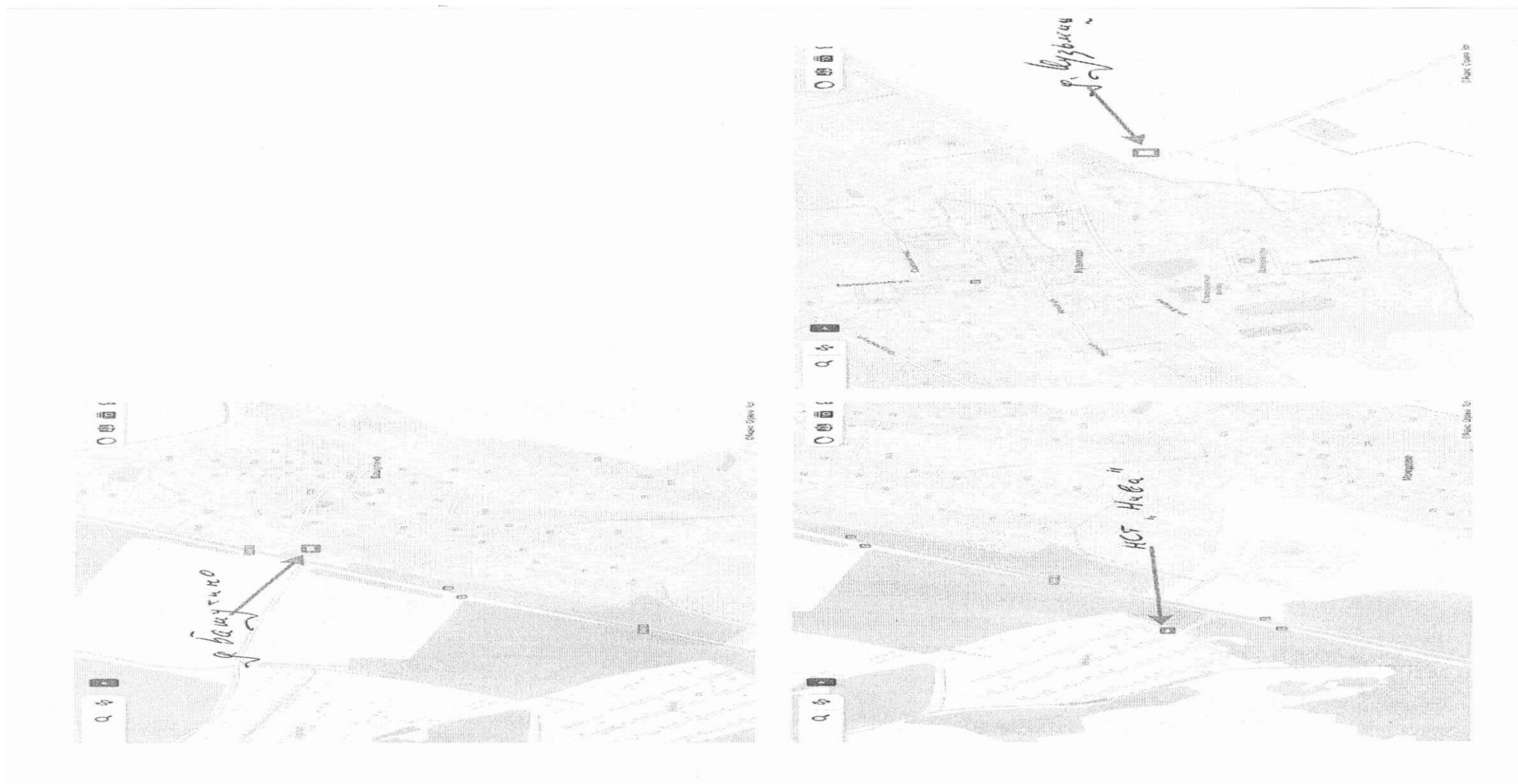
7. Никольское сельское поселение Костромского муниципального района Костромской области

Схемы размещения мест (площадок) накопления твёрдых коммунальных отходов на карте Никольского сельского поселения Костромского муниципального района Костромской области масштаба 1:2000

8. Самсоновское сельское поселение Костромского муниципального района Костромской области

Схемы размещения мест (площадок) накопления твёрдых коммунальных отходов на карте Самсоновского сельского поселения Костромского муниципального района Костромской области масштаба 1:2000.

5. Кузьмищенское сельское поселение Костромского муниципального района Костромской области



9. Сандогорское сельское поселение Костромского муниципального района Костромской области

Схема размещения мест (площадок) накопления ТКО п. Мисково

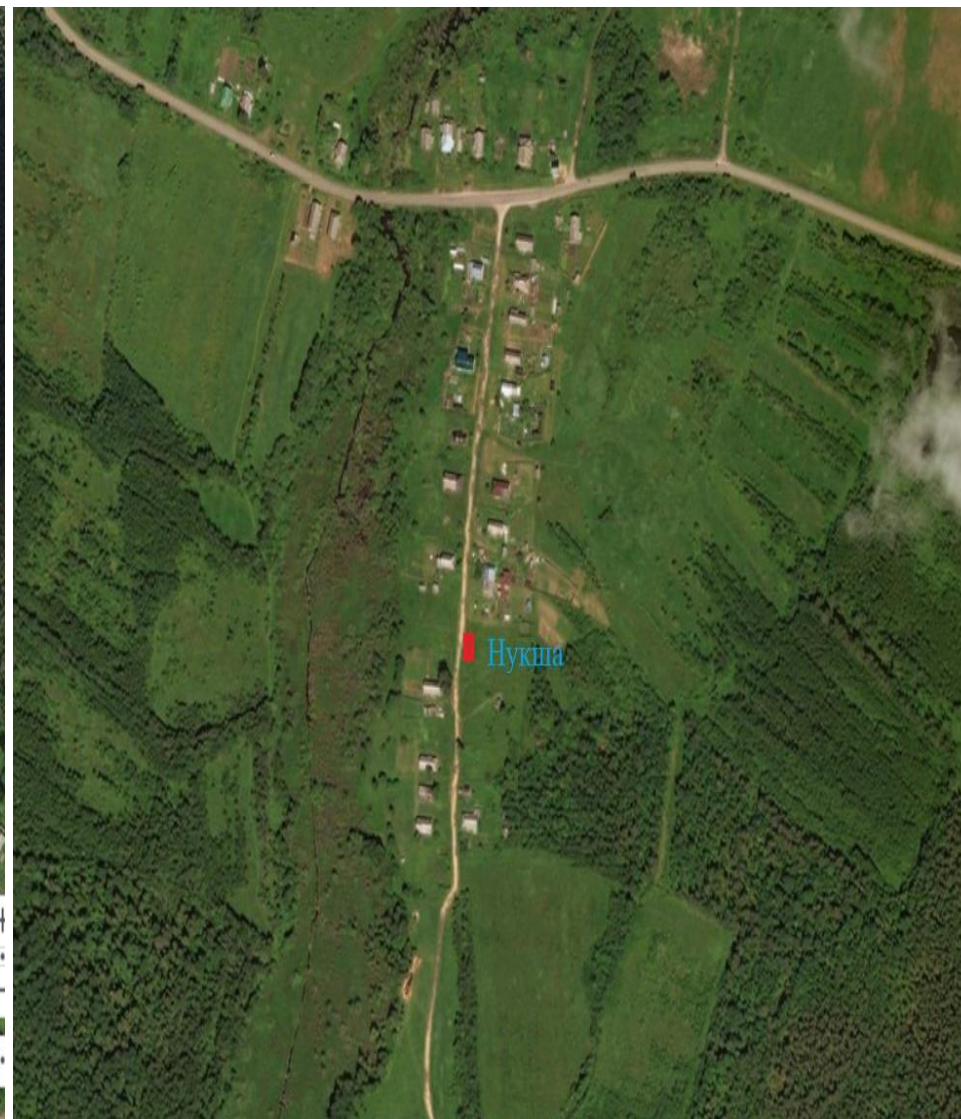
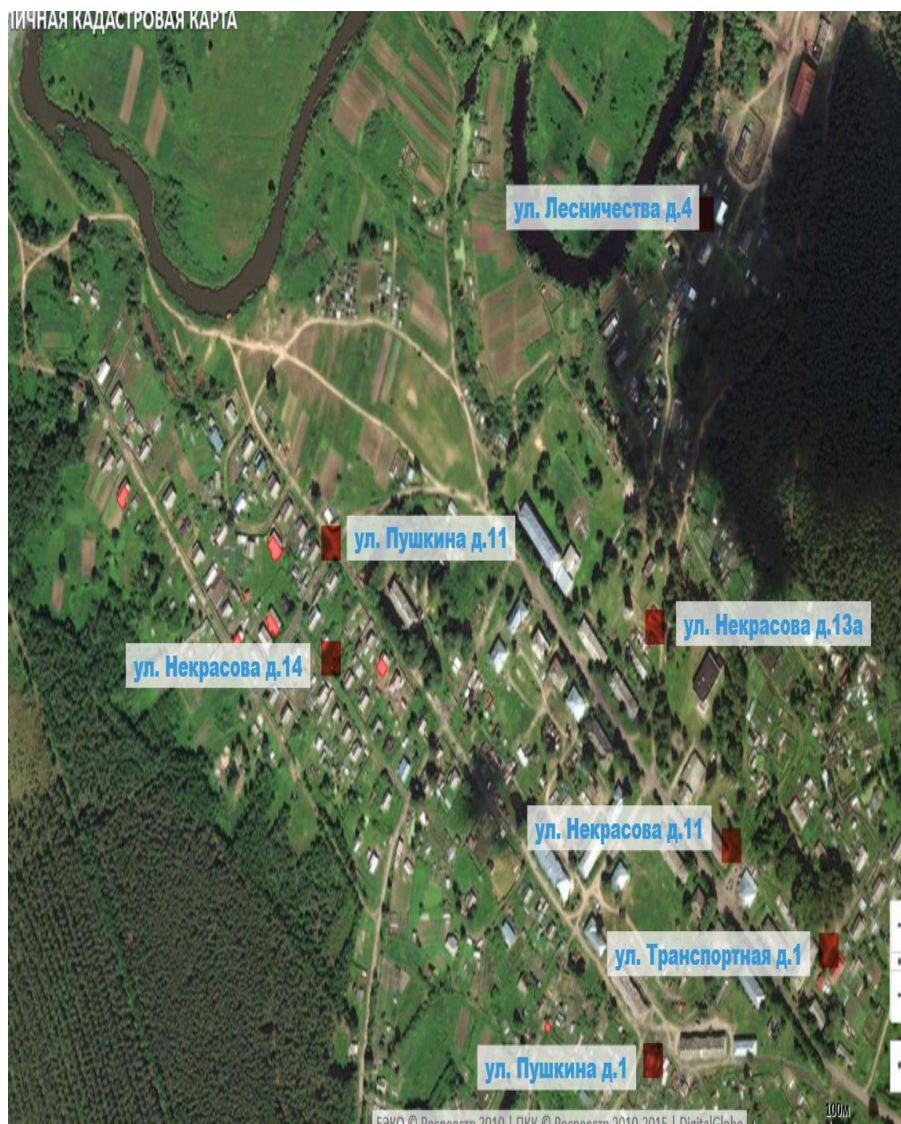


Схема размещения мест (площадок) накопления ТКО с. Фоминское



Схема размещения мест (площадок) накопления ТКО д. Ямково

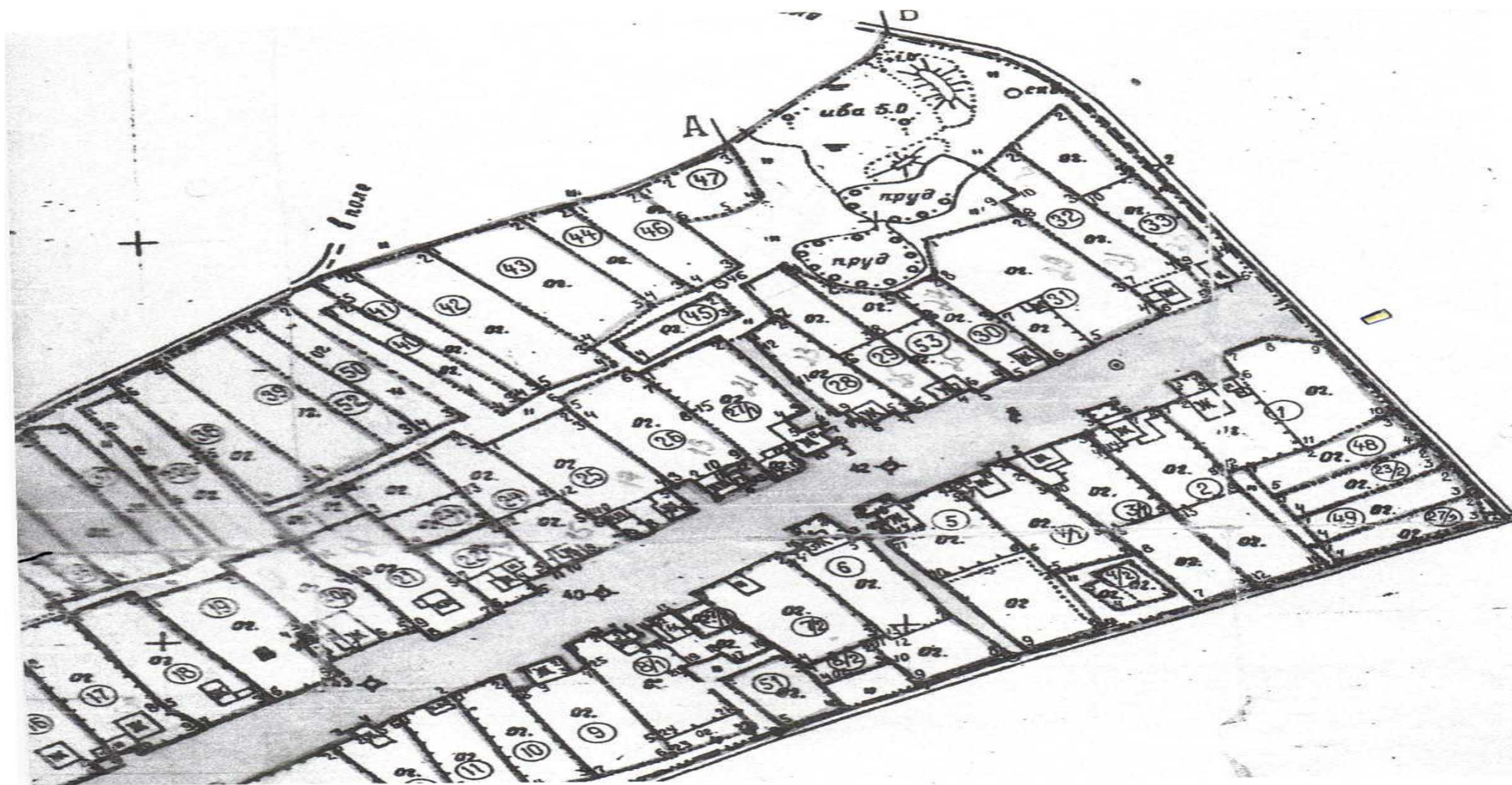


Схема размещения мест (площадок) накопления ТКО с. Сандогора

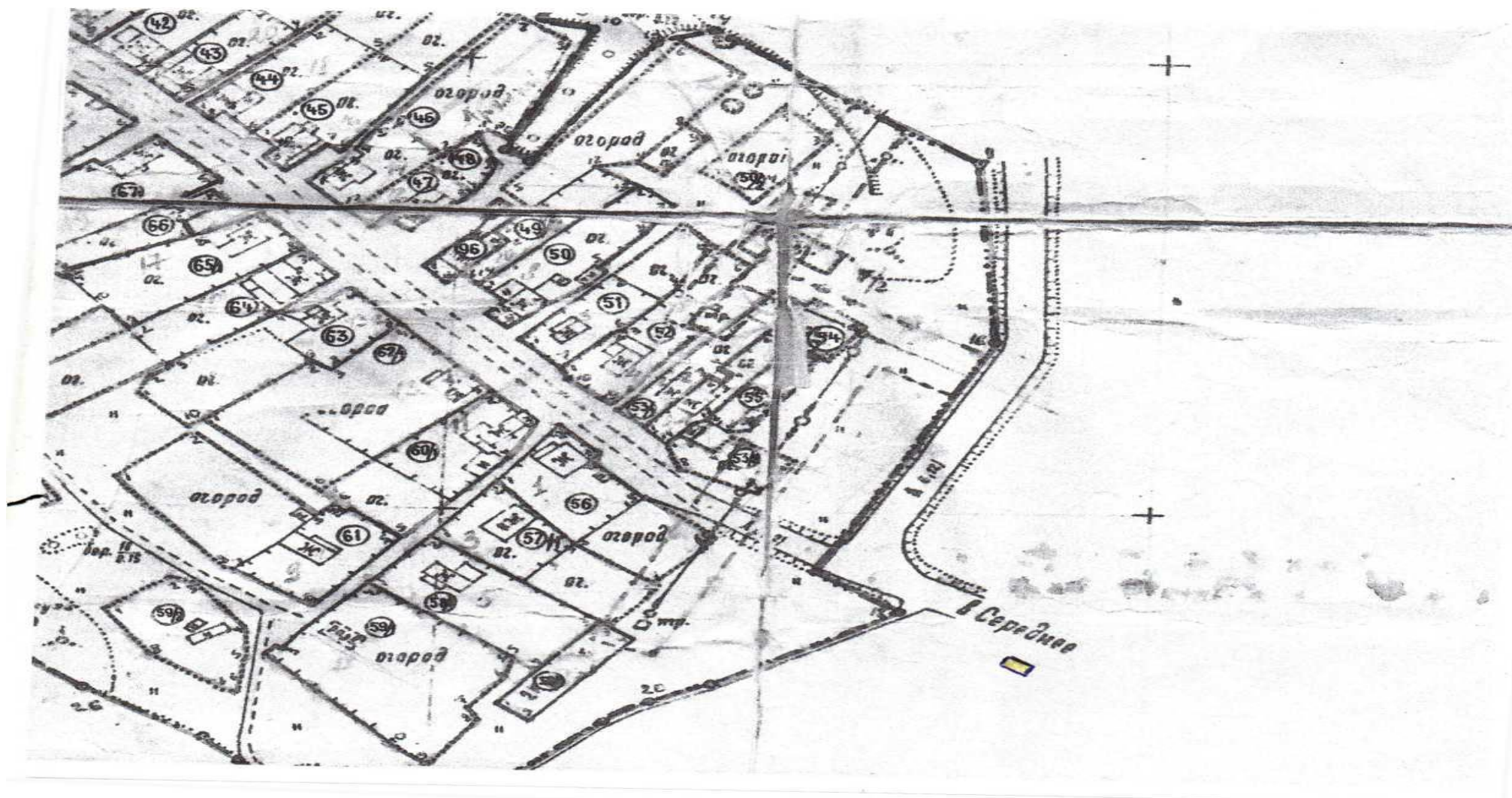


10. Середняковское сельское поселение Костромского муниципального района Костромской области

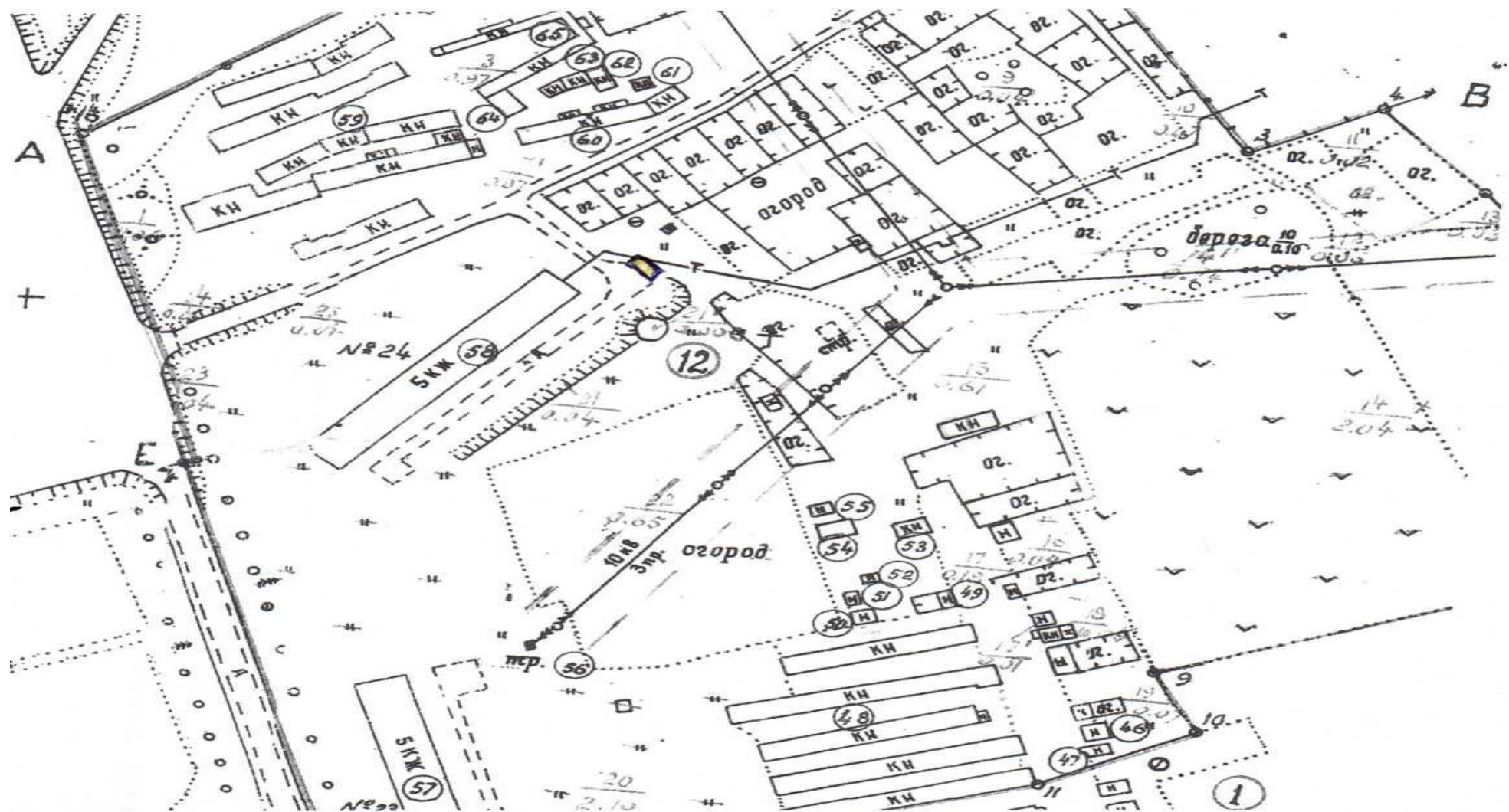
д. Симаково, примерно в 74 м по направлению на юго-восток от д. № 3057,7173 40,9401



д. Становщиково, примерно в 103 метрах по направлению на юго-восток от дома № 2Б 57,7157 40,9573



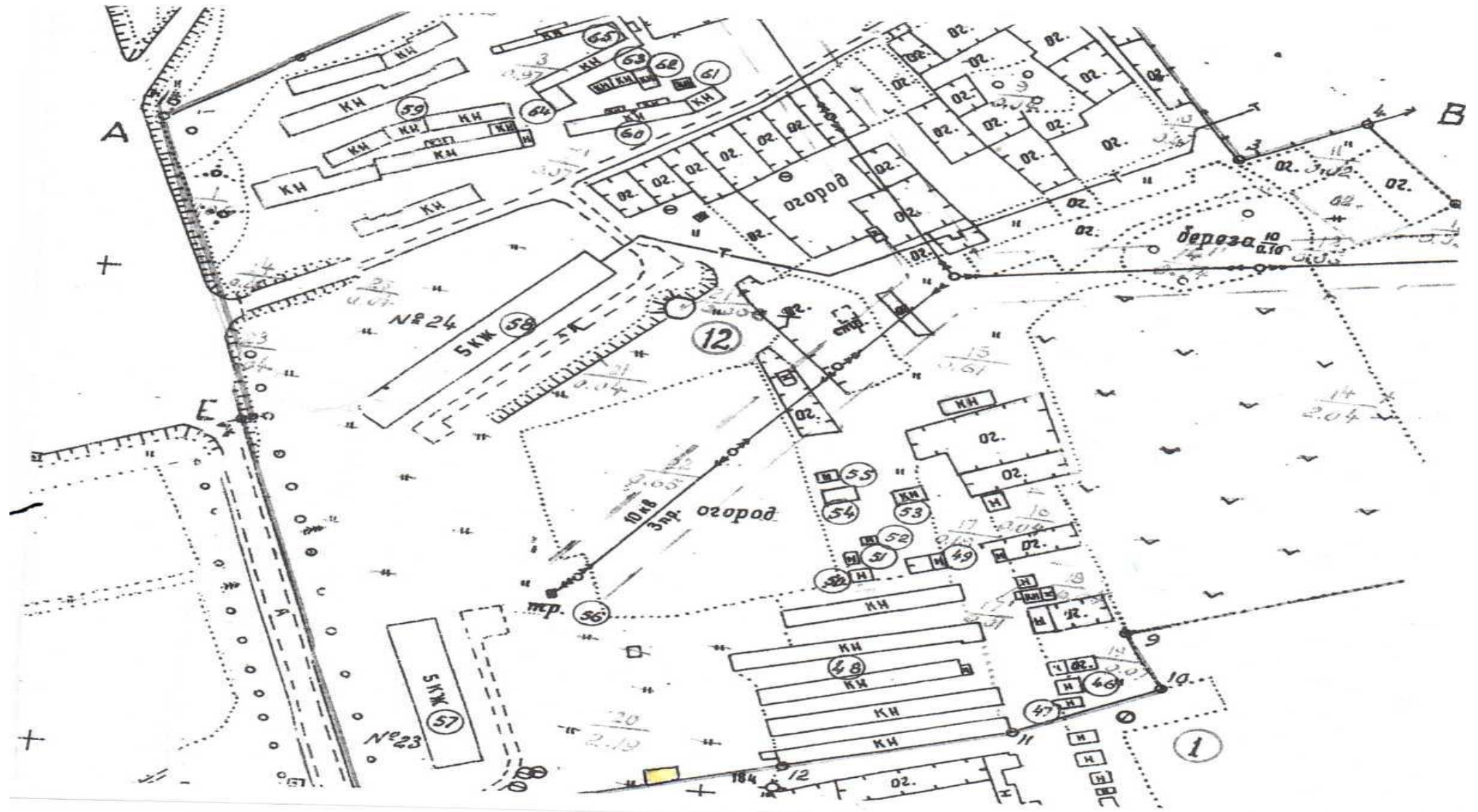
д. Средняя, примерно в 24м по направлению на северо-восток от д. № 24 по ул. Центральная 57,7112 40,9671



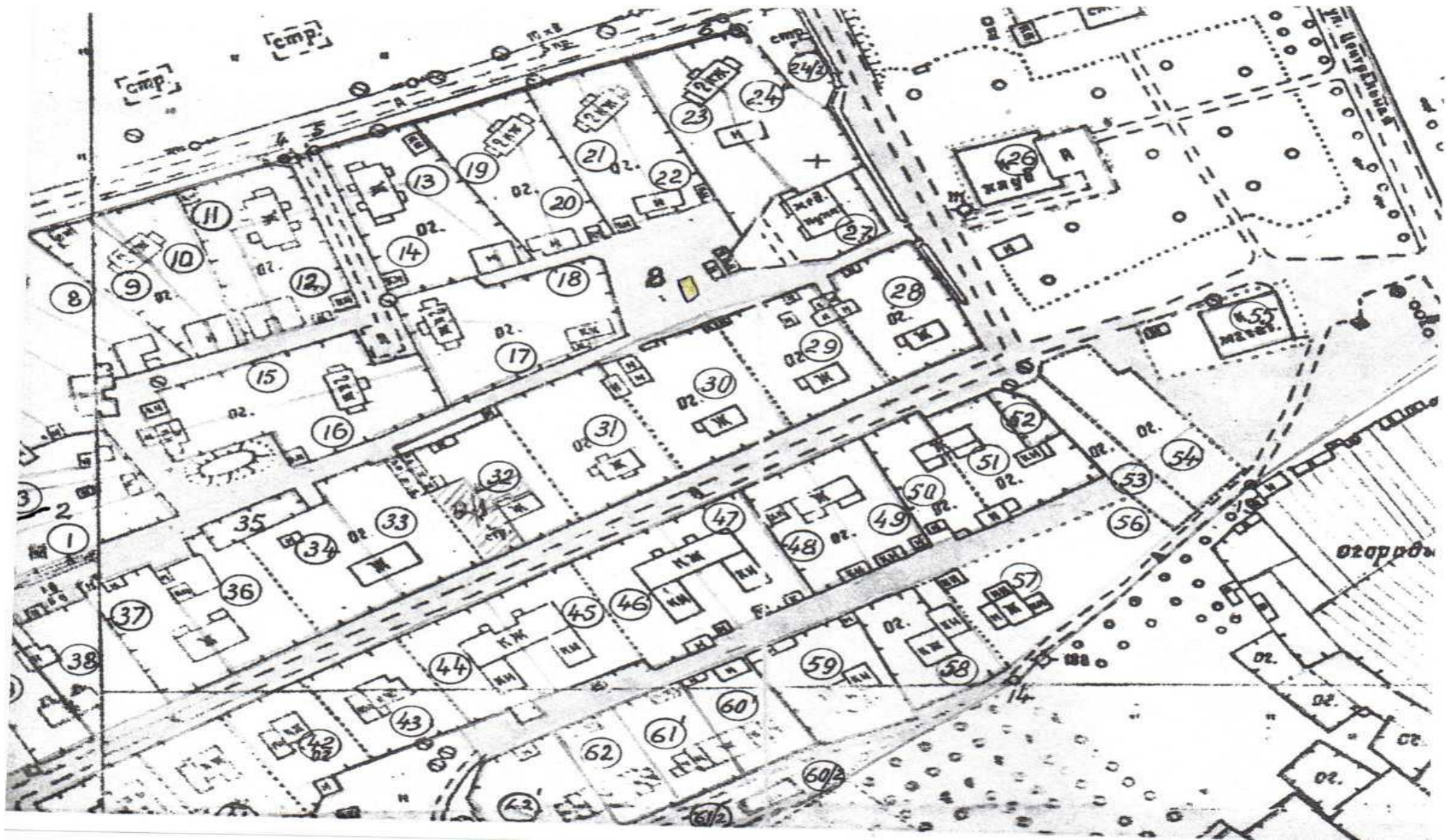
д. Средняя, примерно в 25 м по направлению на север от д. № 22 по ул. Центральная 57,7094 40,9656



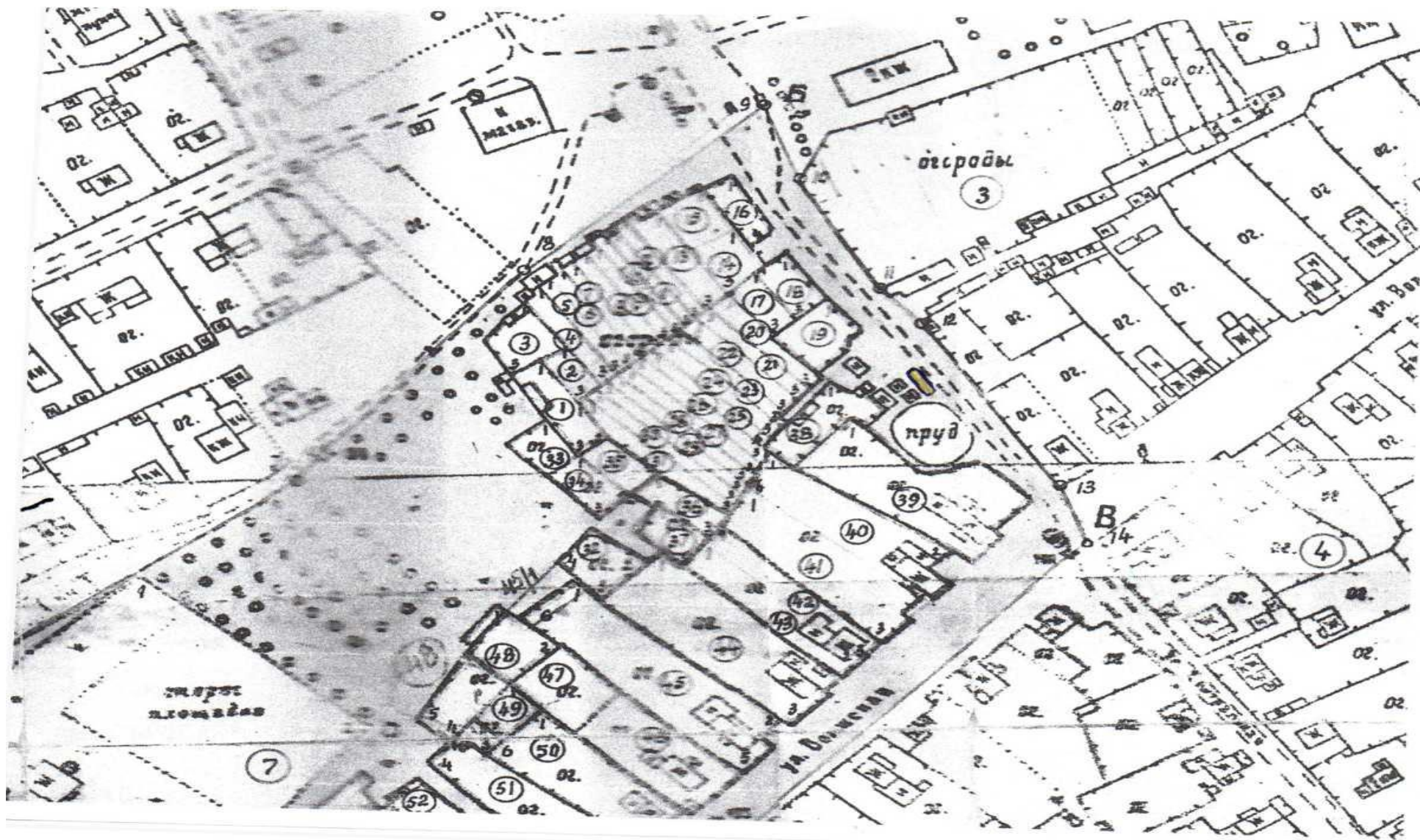
д. Средняя, примерно в 62 м по направлению на юго-восток от д. № 23 по ул. Центральная 57,7093 40,9676



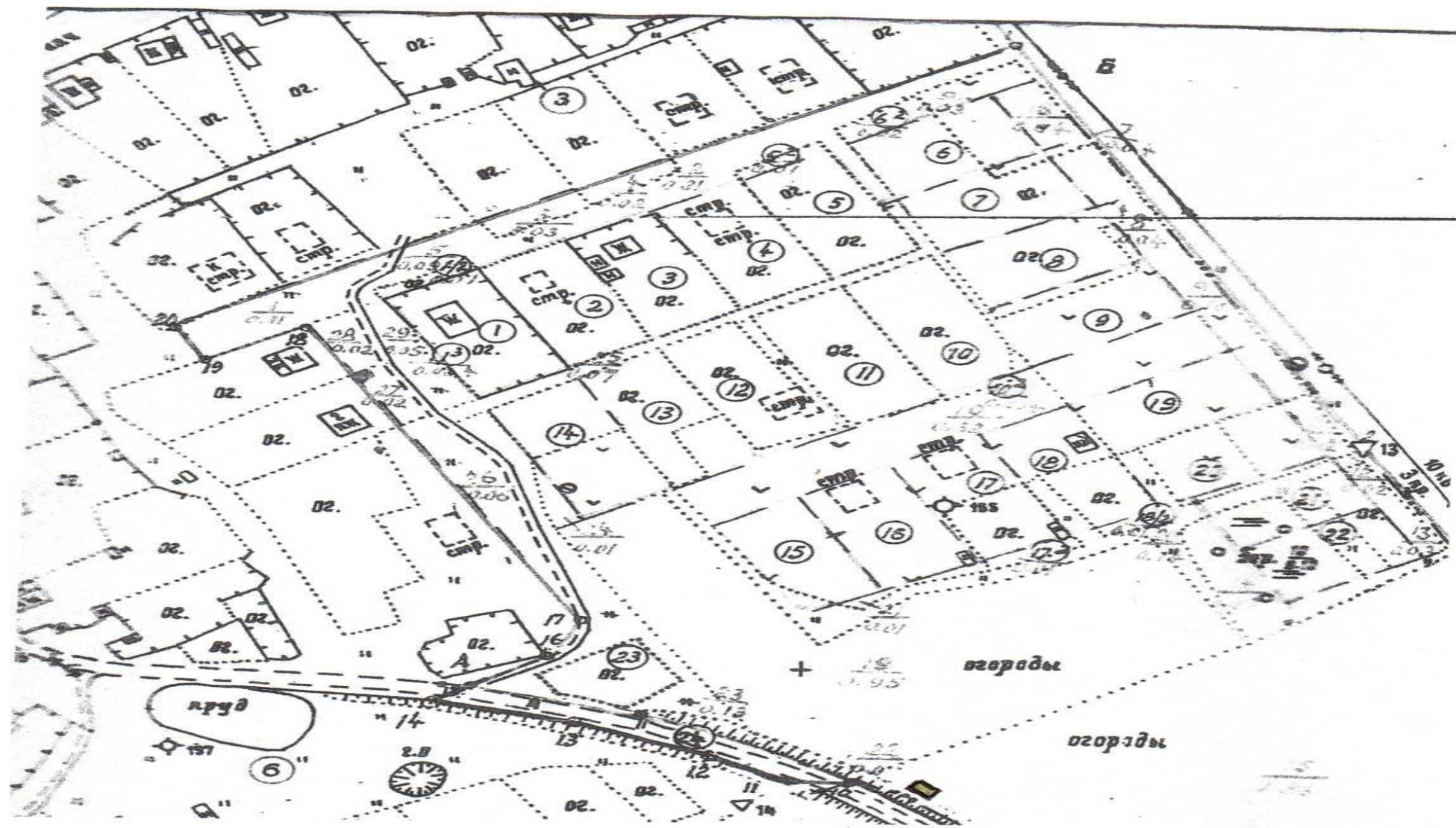
д. Средняя, примерно в 46 м по направлению юго-запад от д. № 12 по ул. Кузьмина 57,7070 40,9638



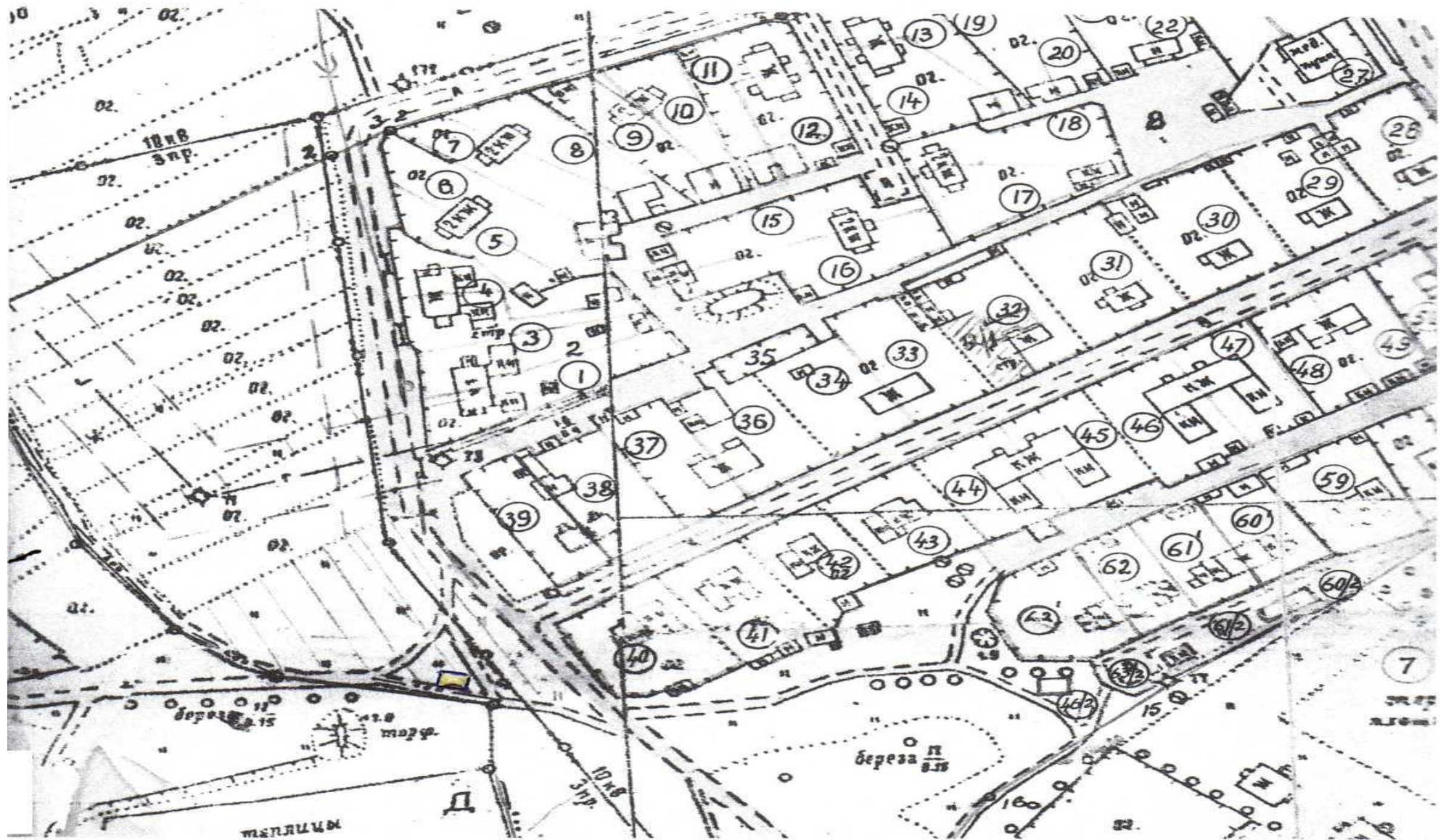
д. Средняя, примерно в 66 м по направлению на северо-восток от д. № 30/2 по ул. Волжская 57,7060 40,9684



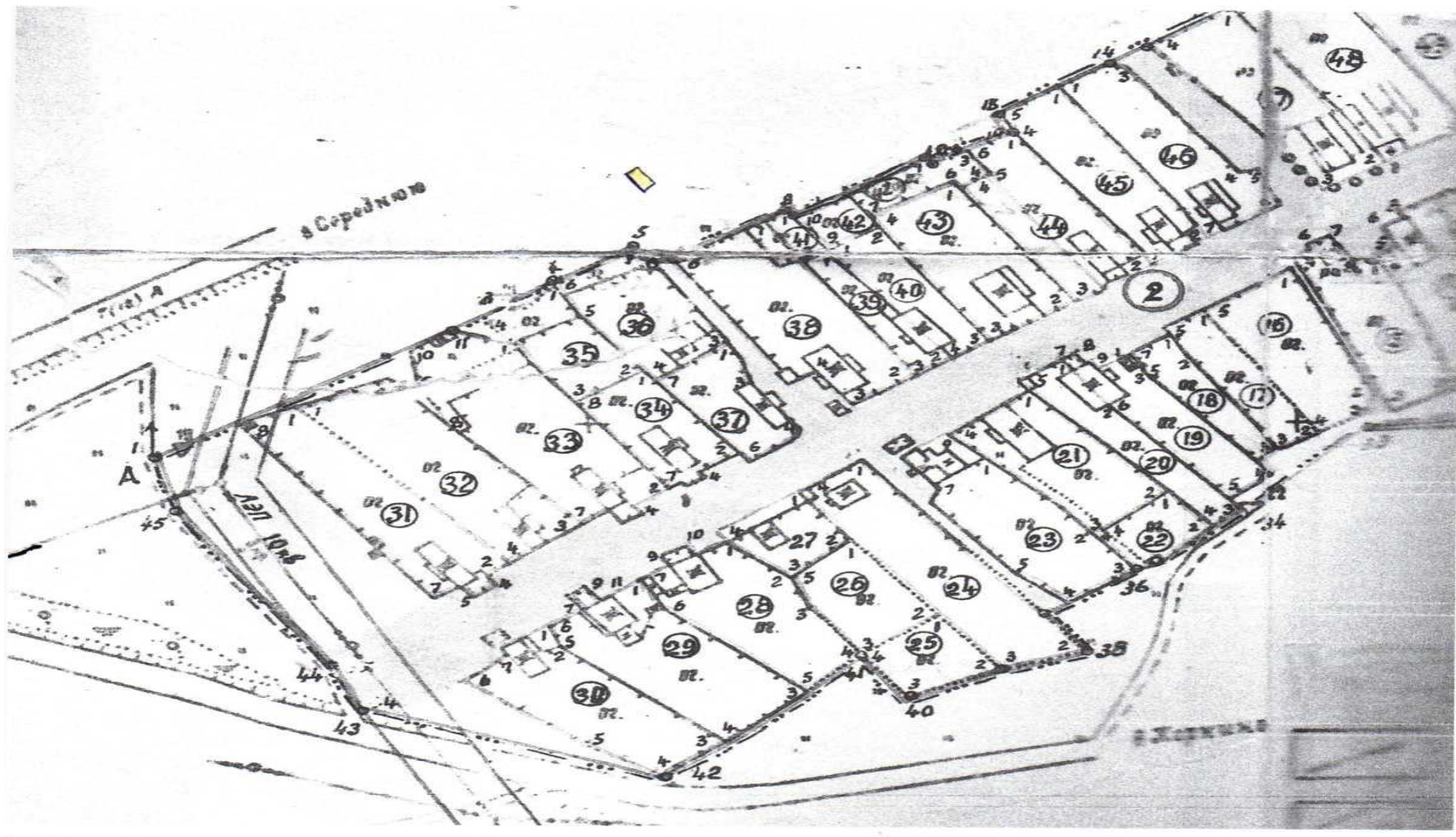
д. Середняя, примерно в 60 м по направлению на юго-восток от д. № 15 по ул. Полевая 57,7032 40,9753



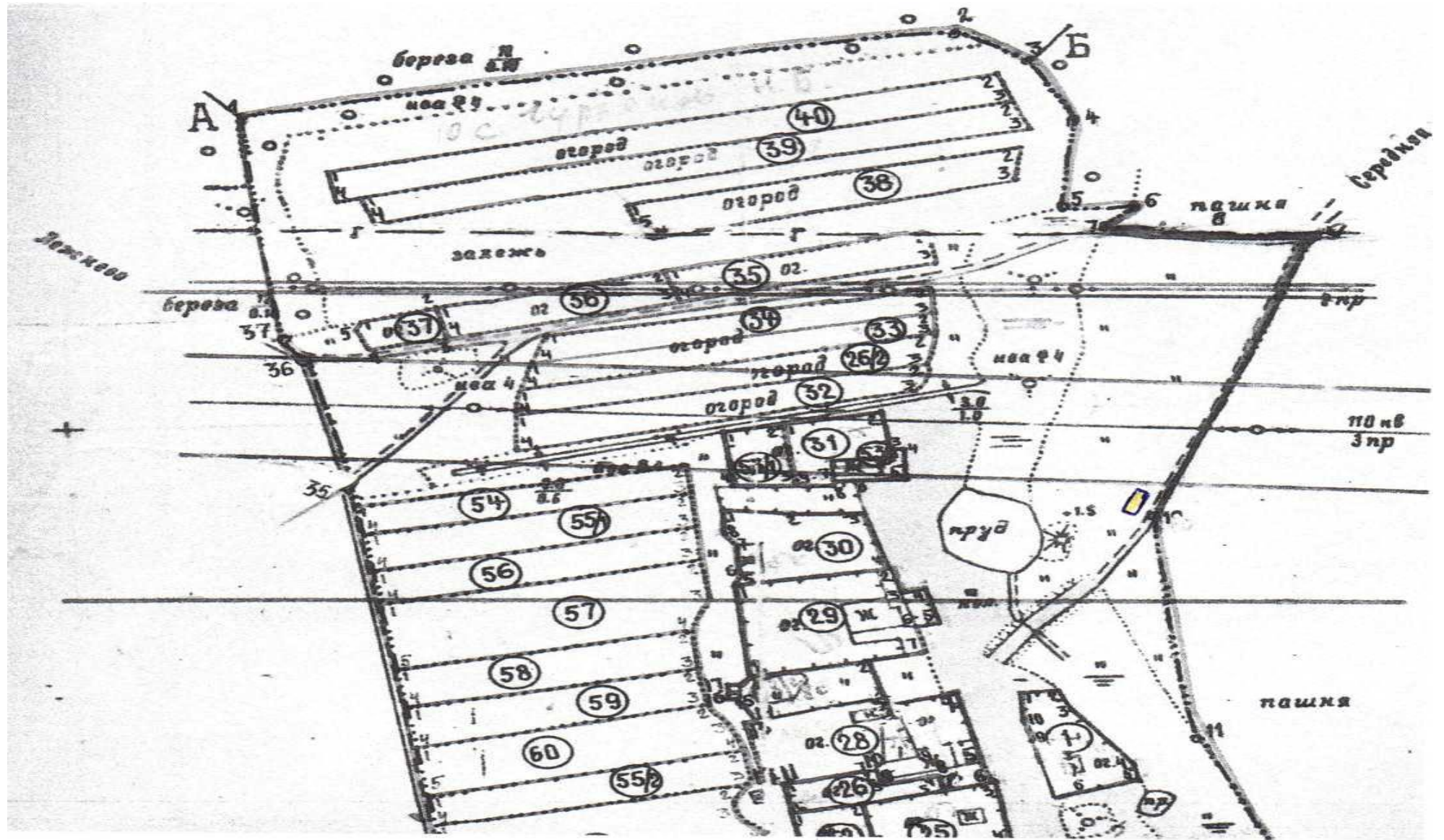
д. Середняя, примерно в 70м в западном направлении от д. № 25 по ул. Филиппова 57,7051 40,9599



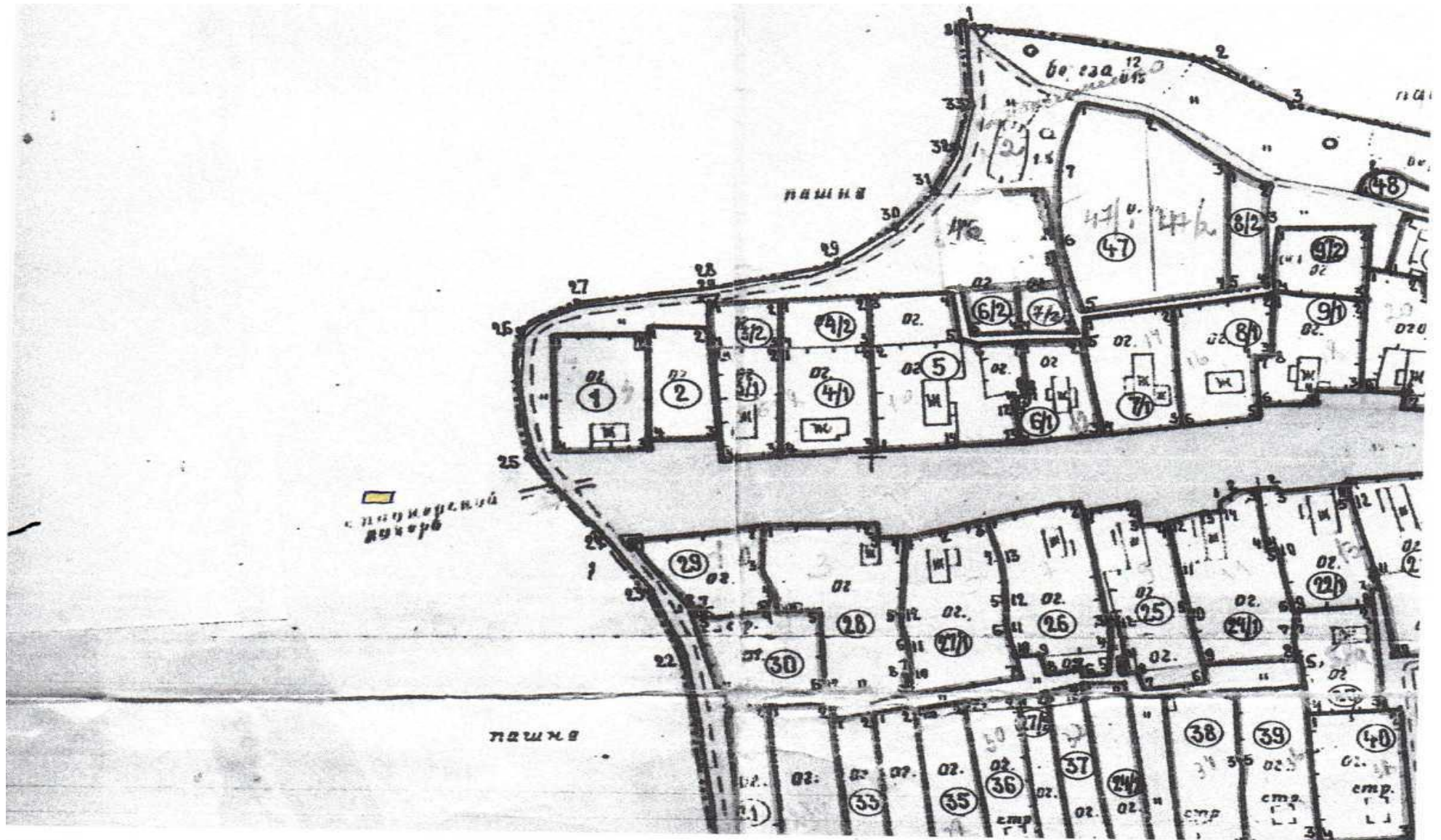
д. Дежнев, примерно в 30 м в северо-западном направлении от д. № 35 57,7046 40,9479




д. Коркино, примерно в 74 м по направлению на северо-восток от д. № 5 57,6971 40,9591



д. Задубье, примерно в 52 м по направлению на юго-запад от д. № 4 57,6858 40,9559



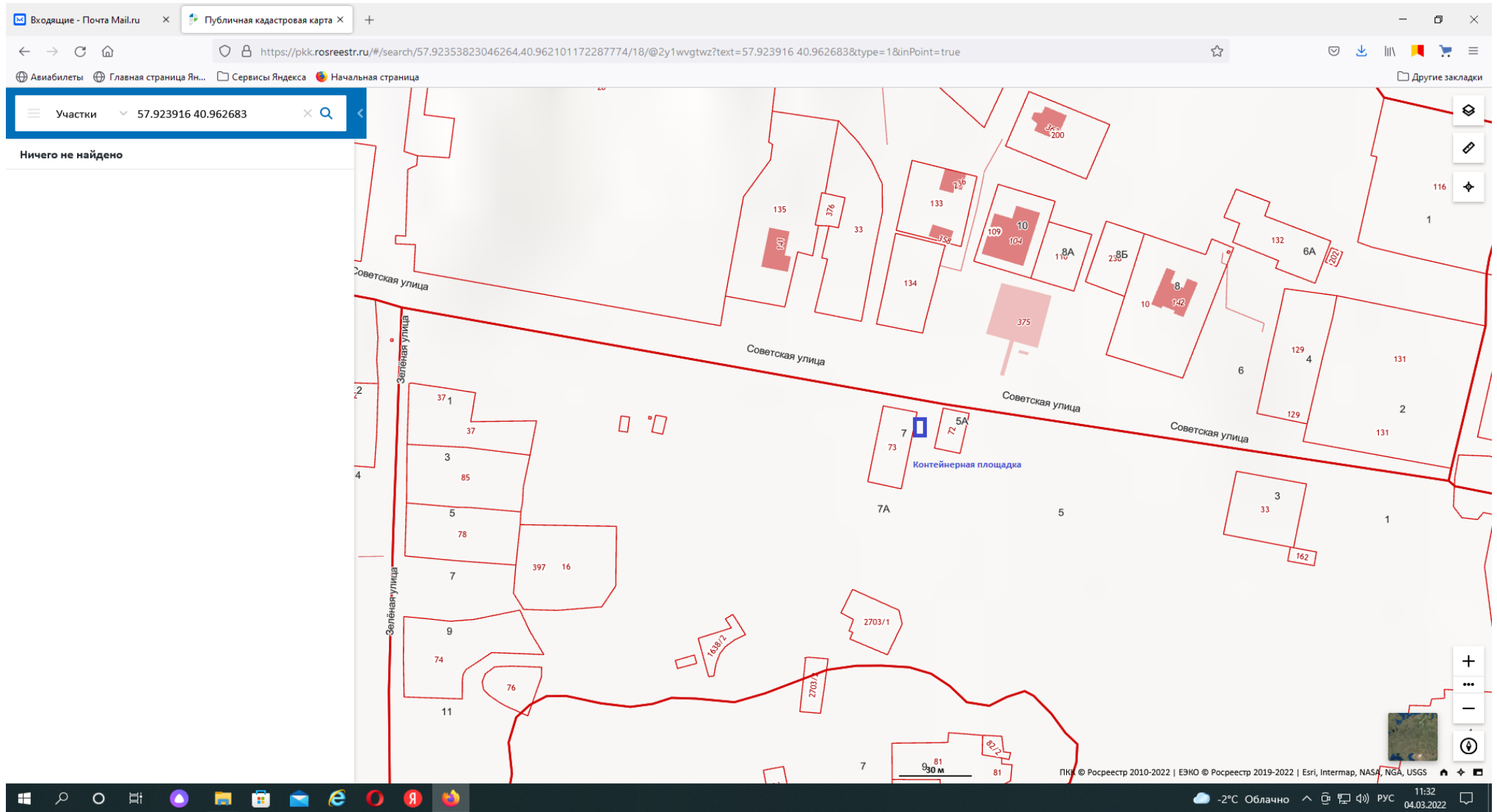
Средняковское сельское поселение, НСТ «Надежда» примерно в 17 метрах в юго-восточном направлении от участка № 174
57,715531 40,962333 (карьер)




Средняковское сельское поселение, НСТ «Надежда» примерно в 19 метрах в северном направлении от участка № 90
57,718877 40,957152(низ)



11. Сущевское сельское поселение Костромского муниципального района Костромской области





Публичная кадастровая карта Расчет земельного налога

Главная Публичная кадастровая карта

Публичная кадастровая карта

44.07.120104:5

Определение: земельный участок

Каток
Дом культуры
ул. Победы
ул. Ленина
66А
96
10
98
13
160
21
6
1
2
3
1
2
3
1

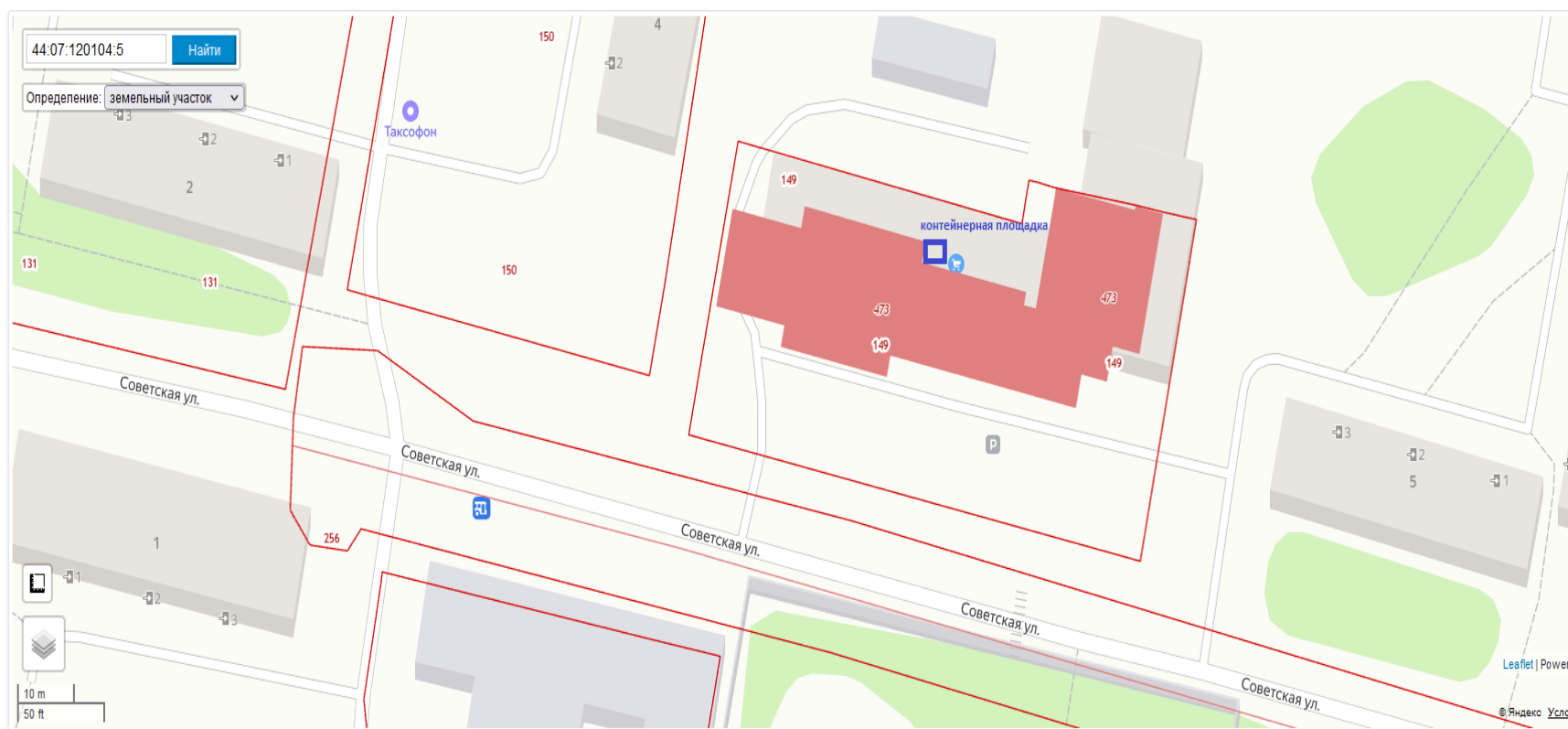
контейнерная площадка
Кос11орг

10 m
50 ft

Leaflet | Powered by Esri | Росреестр
© Яндекс Условия использования

Кадастровые карты Российской Федерации

Публичная кадастровая карта



Кадастровые карты Российской Федерации

roscadastr.com/map.html?&v=543#

Public cadastral map interface showing search options and contact information.

Public Cadastral Map of the Russian Federation

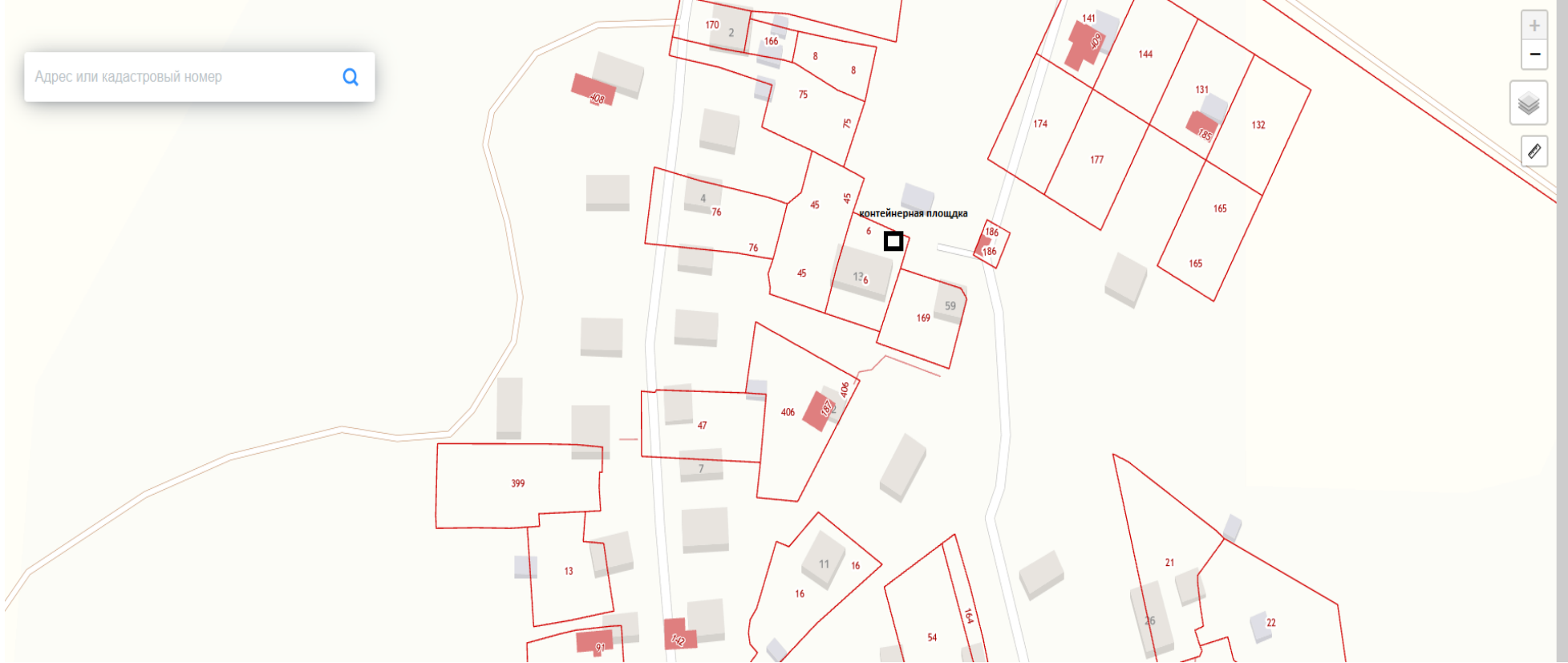
Order information about the object of real estate from the Federal Service for State Registration, Cadastre and Cartography of the Russian Federation

info@rreestmap.ru
+7 499 938-47-72
Online operator

Public Cadastral Map of the Russian Federation

Order information about the object of real estate from the Federal Service for State Registration, Cadastre and Cartography of the Russian Federation

info@rreestmap.ru
+7 499 938-47-72
Online operator



Public cadastral map interface showing a site plan with various lots and buildings. The interface includes a search bar, navigation controls, and a header with contact information.

Header:
Публичная Кадастровая Карта Российской Федерации
Заказ сведений об объекте недвижимости из Федеральной Службы Государственной Регистрации Кадастра и Картографии РФ
info@rreestmap.ru
+7 499 938-47-72
Онлайн-оператор

Search Bar:
Адрес или кадастровый номер

Map Labels:
Пилорама
контейнерная площадка
Лесная ул.
297, 298, 49, 261, 52, 262, 446, 335, 78, 331, 144

Приложение № 5


Контейнерная площадка
д. Болтаново

- 🔍
- 📍
- ✎
- 🌟
- 📄
- 🕒



Д. АКУЛОВО

121501

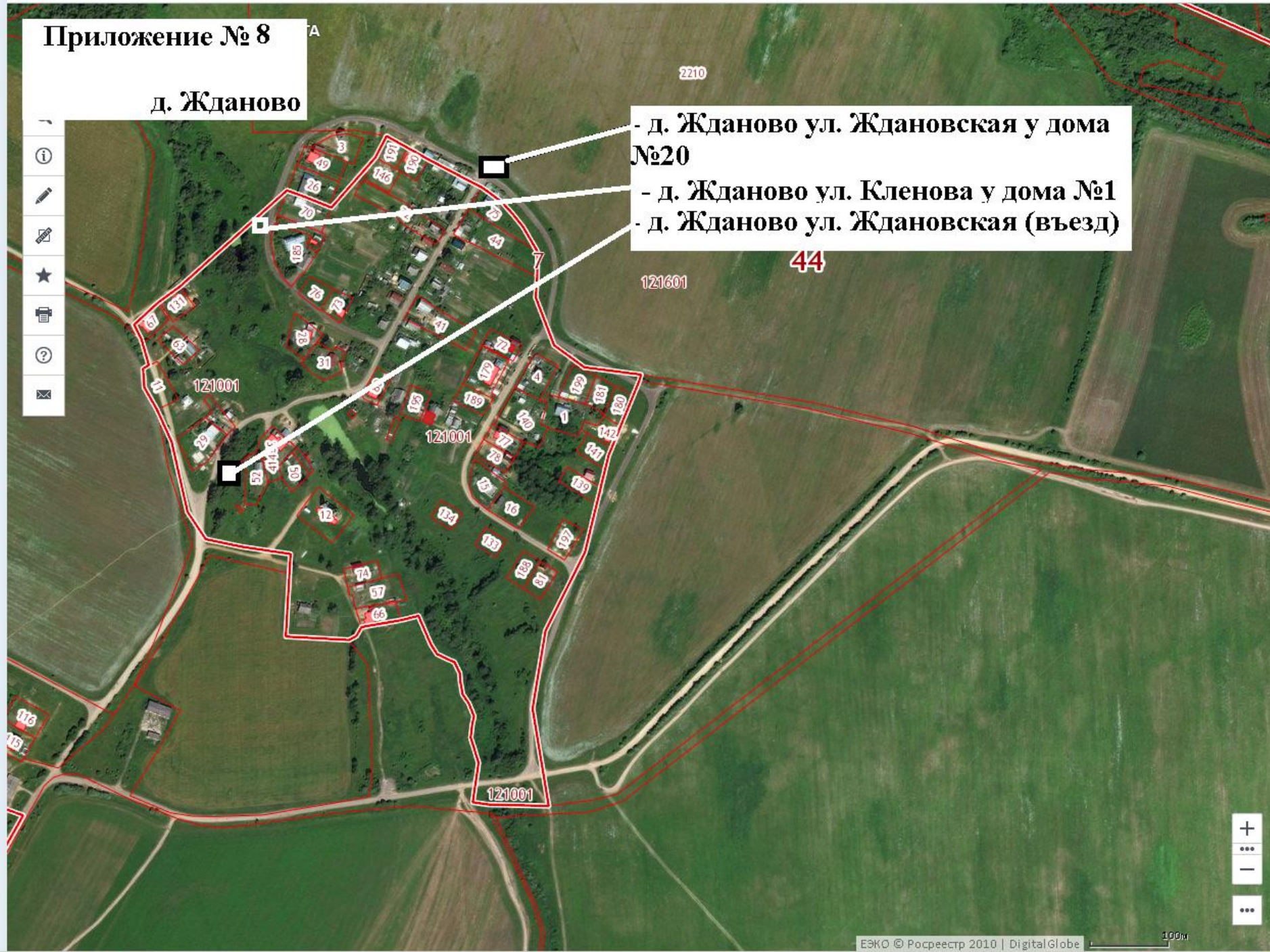


Контейнерная площадка
д. Акулово

Приложение № 8

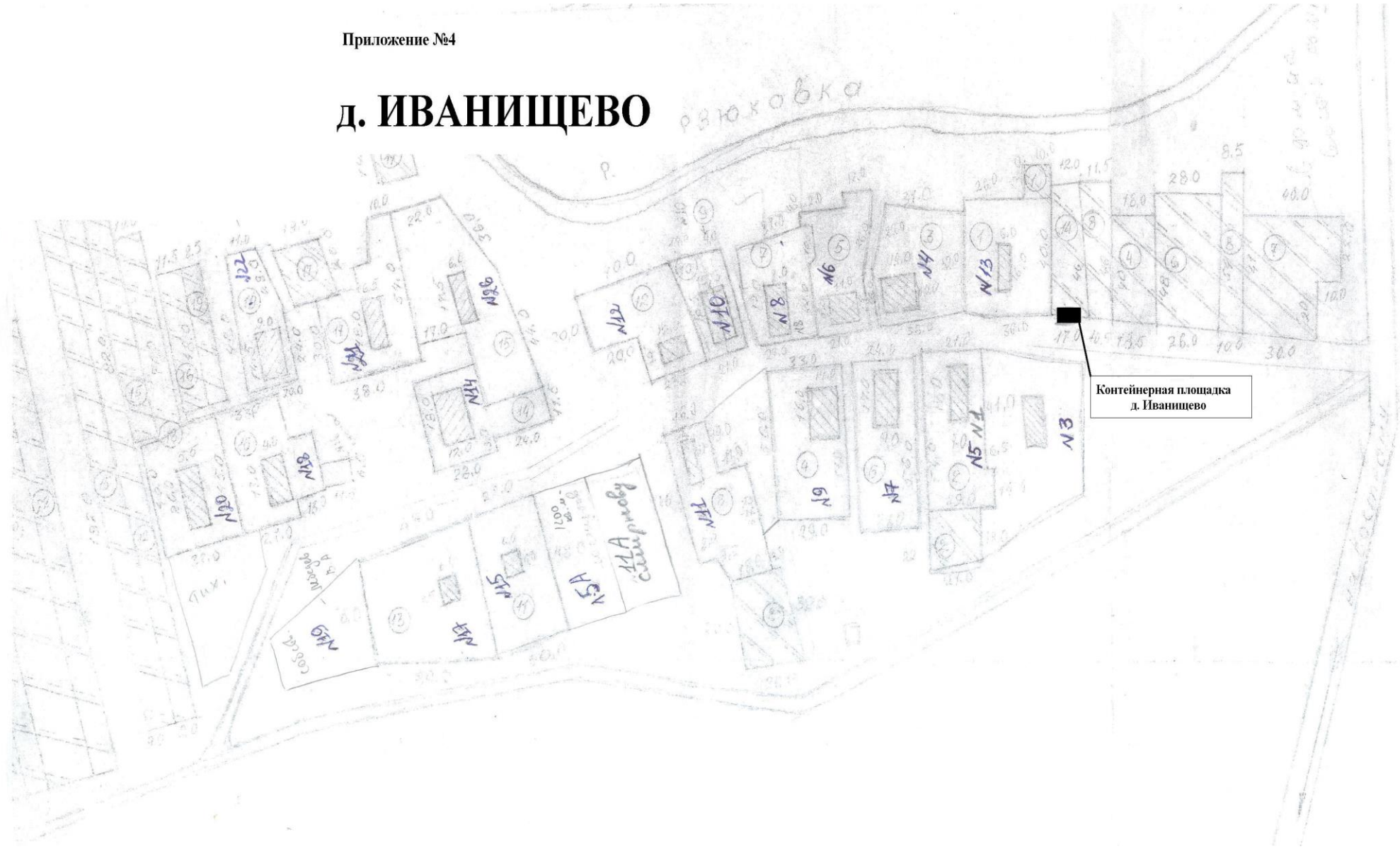
д. Жданово

- д. Жданово ул. Ждановская у дома №20
- д. Жданово ул. Кленова у дома №1
- д. Жданово ул. Ждановская (въезд)



Д. ИВАНИЩЕВО

Р. Рвюковка



Контейнерная площадка
д. Иванущево

Приложение №7

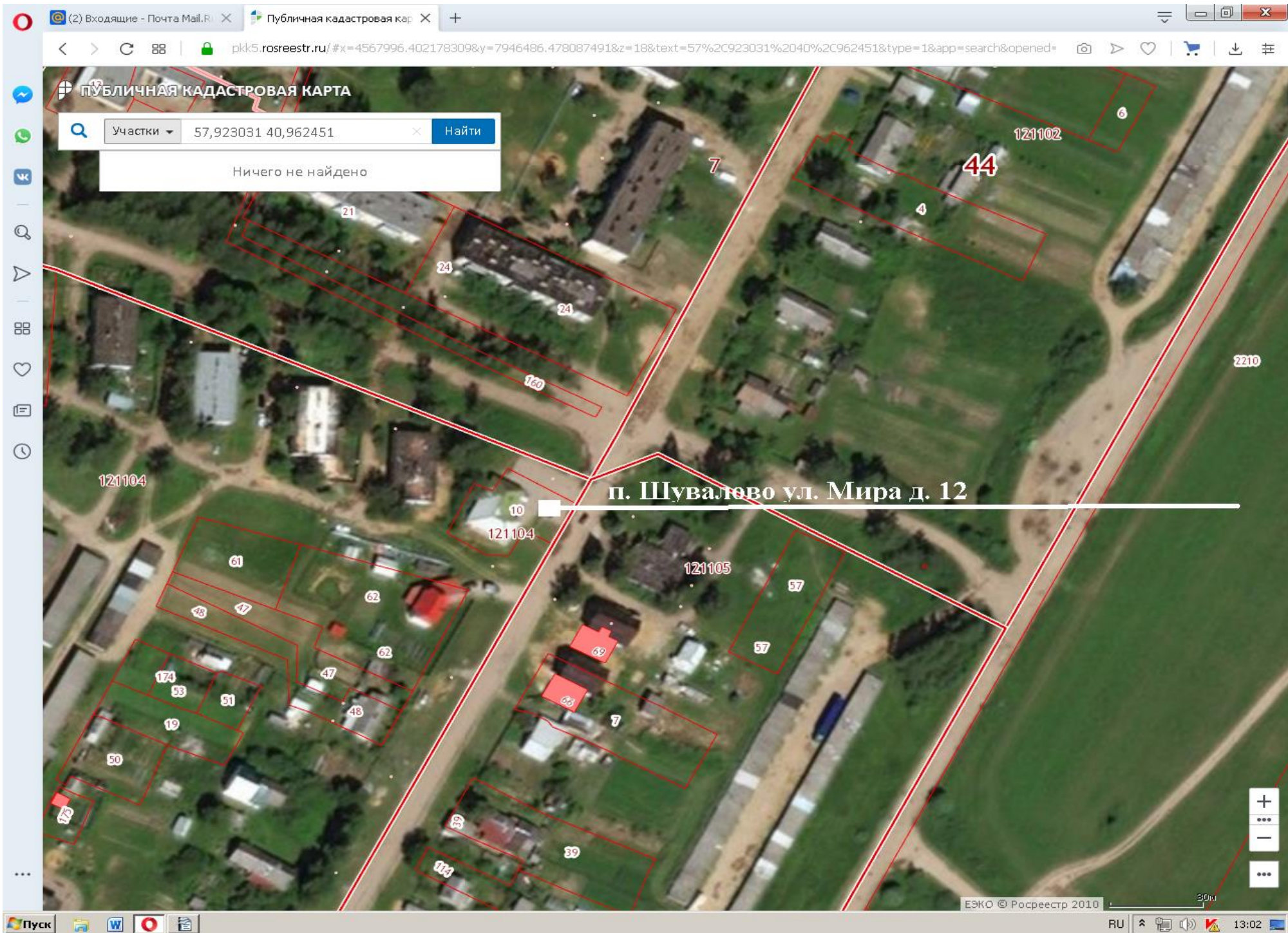
Д. КРУТИК



Контейнерная площадка
у дома №1 ул. Новая д. Крутик

п. ПРИБРЕЖНЫЙ



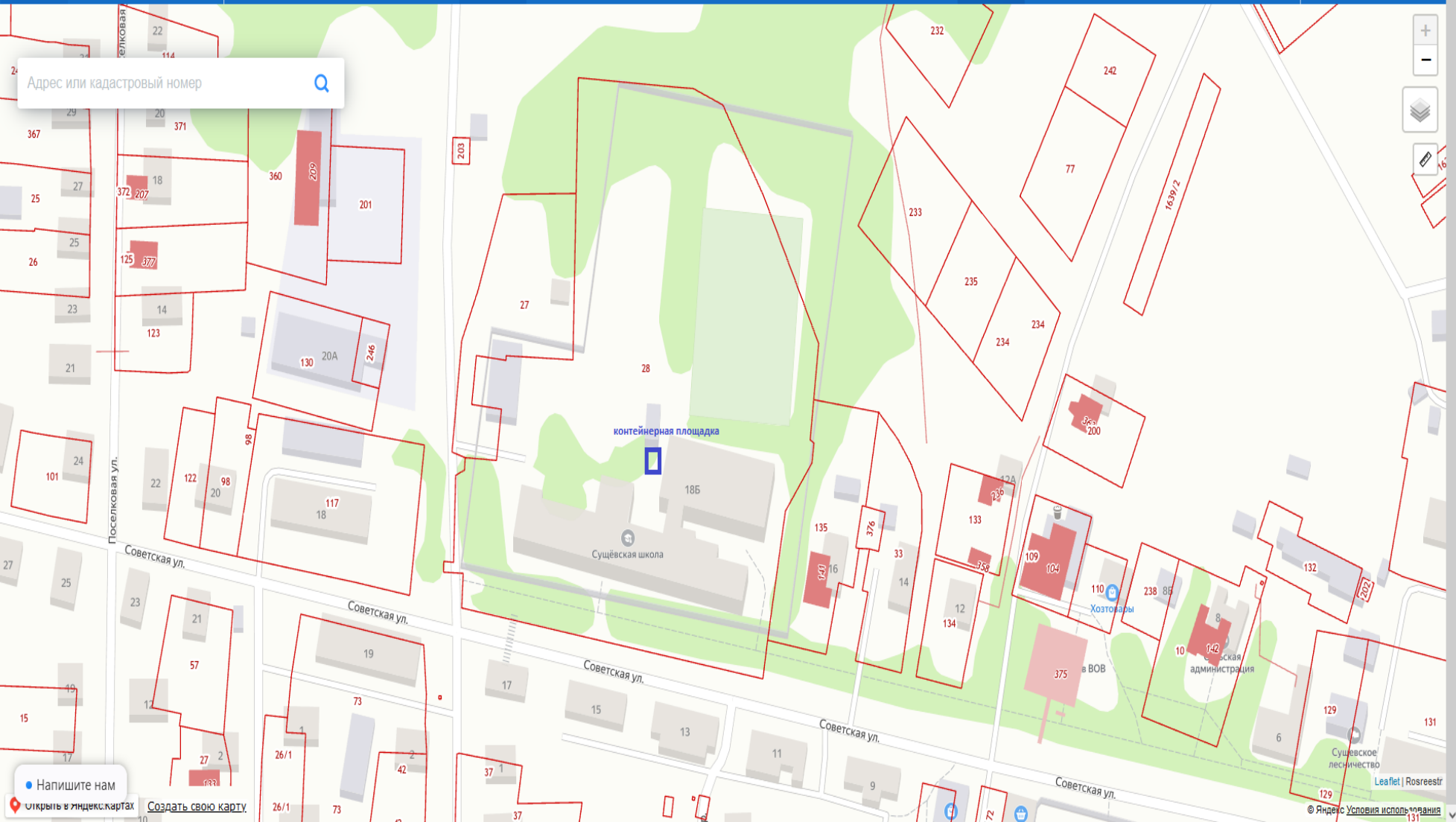


ПУБЛИЧНАЯ КАДАСТРОВАЯ КАРТА

Участки 57,923031 40,962451 Найти

Ничего не найдено

п. Шувалово ул. Мира д. 12

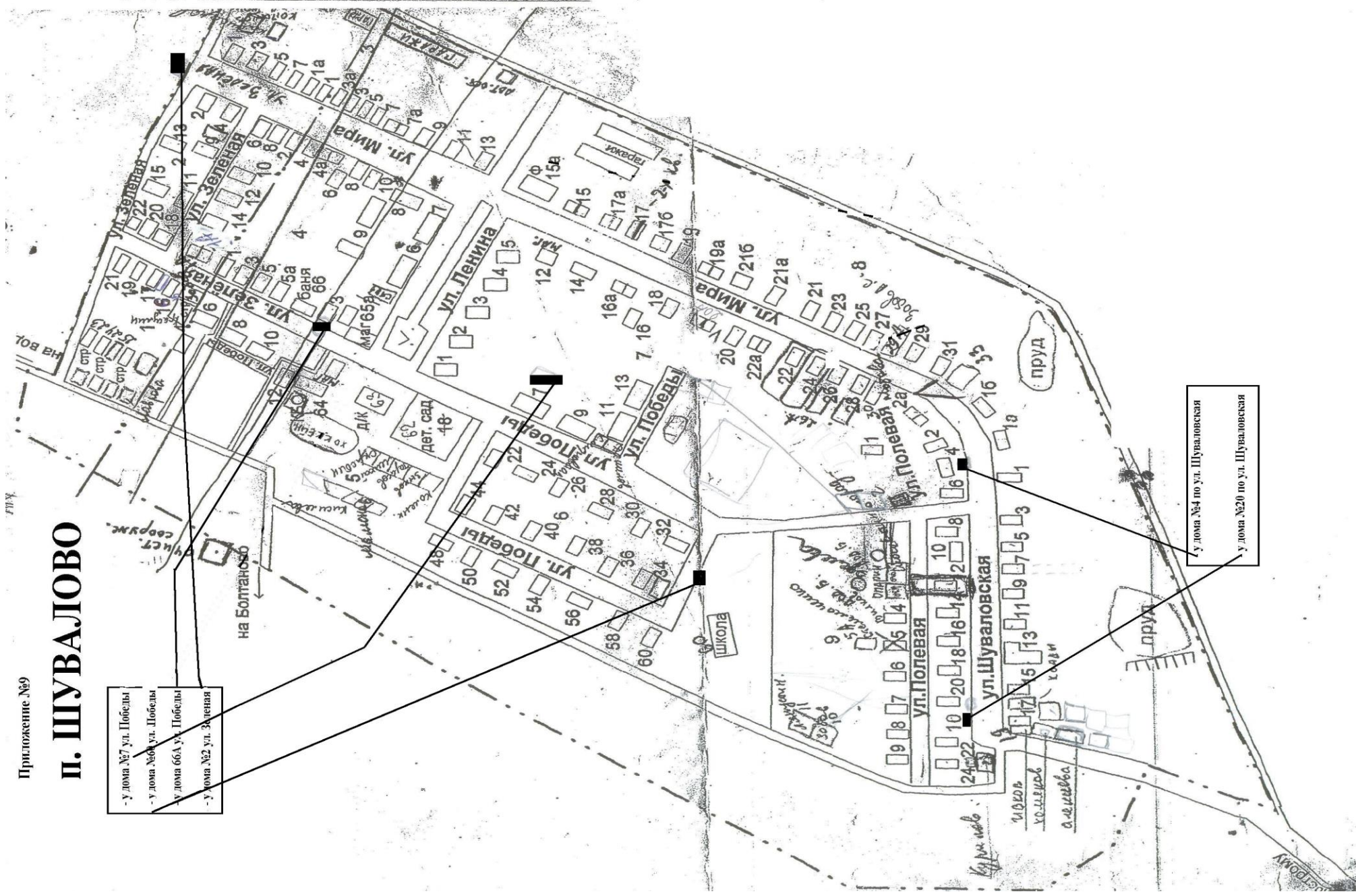


Напишите нам
Открыть в Яндекс.картах
Создать свою карту

Приложение №9

п. ШУВАЛОВО

- у дома №7 ул. Победы
- у дома №64 ул. Победы
- у дома 66А ул. Победы
- у дома №2 ул. Зеленая



у дома №4 по ул. Шуваловская

у дома №20 по ул. Шуваловская

12. Чернопенское сельское поселение Костромского муниципального района Костромской области

Схемы размещения мест (площадок) накопления твёрдых коммунальных отходов на карте Чернопенского сельского поселения Костромского муниципального района Костромской области масштаба 1:2000.

13. Шунгенское сельское поселение Костромского муниципального района Костромской области

Схемы размещения мест (площадок) накопления твёрдых коммунальных отходов на карте Шунгенского сельского поселения Костромского муниципального района Костромской области масштаба 1:2000

