



ПЕРСПЕКТИВА

архитектурно-строительная
мастерская

**ИЗМЕНЕНИЯ В ДОКУМЕНТАЦИЮ ПО ПЛАНИРОВКЕ ТЕРРИТОРИИ
ДЛЯ РАЗМЕЩЕНИЯ ЛИНЕЙНОГО ОБЪЕКТА:
СТРОИТЕЛЬСТВО СТАНЦИИ ВОДОПОДГОТОВКИ И СИСТЕМЫ
ВОДОСНАБЖЕНИЯ С. СУЩЕВО СУЩЕВСКОГО СЕЛЬСКОГО ПОСЕЛЕНИЯ
КОСТРОМСКОГО МУНИЦИПАЛЬНОГО РАЙОНА**

ТОМ 1. ПРОЕКТ ПЛАНИРОВКИ ТЕРРИТОРИИ
ОСНОВНАЯ ЧАСТЬ ПРОЕКТА ПЛАНИРОВКИ ТЕРРИТОРИИ
РАЗДЕЛ 1. ПРОЕКТ ПЛАНИРОВКИ ТЕРРИТОРИИ. ГРАФИЧЕСКАЯ ЧАСТЬ

ЗАКАЗ:

ЗАКАЗЧИК:

КОСТРОМА
2023



ПЕРСПЕКТИВА

архитектурно-строительная
мастерская

**ИЗМЕНЕНИЯ В ДОКУМЕНТАЦИЮ ПО ПЛАНИРОВКЕ ТЕРРИТОРИИ
ДЛЯ РАЗМЕЩЕНИЯ ЛИНЕЙНОГО ОБЪЕКТА:
СТРОИТЕЛЬСТВО СТАНЦИИ ВОДОПОДГОТОВКИ И СИСТЕМЫ
ВОДОСНАБЖЕНИЯ С. СУЩЕВО СУЩЕВСКОГО СЕЛЬСКОГО ПОСЕЛЕНИЯ
КОСТРОМСКОГО МУНИЦИПАЛЬНОГО РАЙОНА**

ТОМ 1. ПРОЕКТ ПЛАНИРОВКИ ТЕРРИТОРИИ
ОСНОВНАЯ ЧАСТЬ ПРОЕКТА ПЛАНИРОВКИ ТЕРРИТОРИИ
РАЗДЕЛ 1. ПРОЕКТ ПЛАНИРОВКИ ТЕРРИТОРИИ. ГРАФИЧЕСКАЯ ЧАСТЬ

ГЕНЕРАЛЬНЫЙ ДИРЕКТОР

ГЛАВНЫЙ ИНЖЕНЕР

КОСТРОМА
2023



ИВАНОВ А.В.

ИВАНОВ Ф.В.

Состав проектной документации по планировке территории:

Обозначение	НАИМЕНОВАНИЕ	Примечание
Том 1. Проект планировки территории.		
	Основная часть проекта планировки территории.	
Раздел 1	Проект планировки территории. Графическая часть.	
Раздел 2	Положения о размещении линейного объекта.	
	Материалы по обоснованию проекта планировки территории.	
Раздел 3	Материалы по обоснованию проекта планировки территории. Графическая часть.	
Раздел 4	Материалы по обоснованию проекта планировки территории. Пояснительная записка	





Приложения к разделу 4

Том 2 Проект межевания территории.

	Основная часть проекта межевания территории.	
Раздел 1	Проект межевания территории. Графическая часть	
Раздел 2	Проект межевания территории. Текстовая часть	
	Материалы по обоснованию проекта межевания территории.	
Раздел 3	Материалы по обоснованию проекта межевания территории. Графическая часть	
Раздел 4	Материалы по обоснованию проекта межевания территории. Пояснительная записка	

Согласовано





Инв. № подл.	Взамен инв. №	
	Подпись и дата	

Разработал	Смирнова			Состав проекта	Стадия	Лист	Листов
ГИП	Иванов				ПП	1	
ГАП	Пехтерева						
Н.контроль	Потемкина						
					ООО "ПЕРСПЕКТИВА" г. Кострома Свидетельство СРО № П-021-28082009		

Ведомость чертежей

Лист	НАИМЕНОВАНИЕ	Примечание
ПП-1	Ведомость чертежей	
ПП-2	Чертеж красных линий, Чертеж границ зон планируемого размещения линейного объекта, Чертеж границ зон планируемого размещения линейных объектов, подлежащих реконструкции в связи с изменением их местоположения М1:1000.	
ПП-3	Перечень координат характерных точек красных линий.	

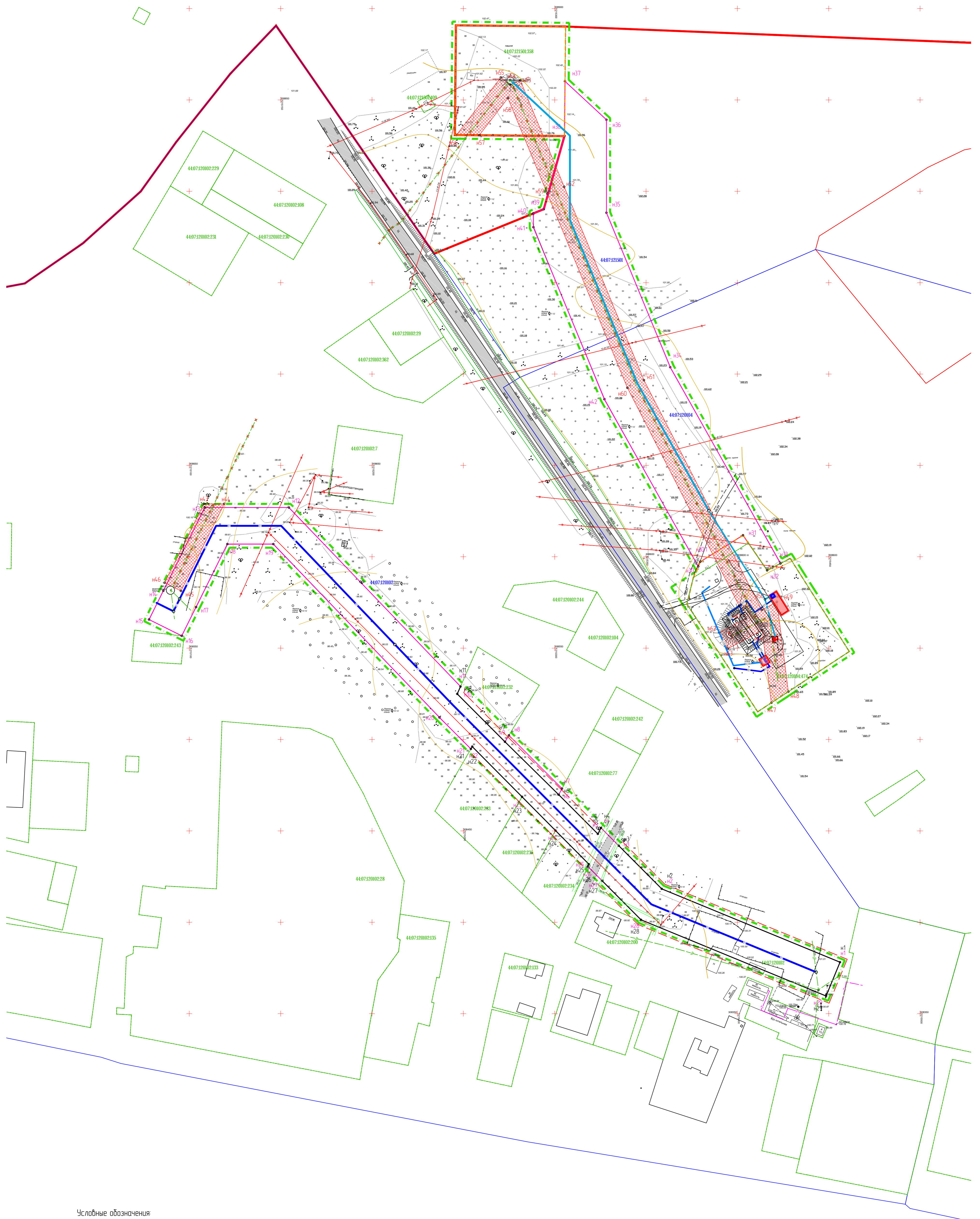
--	--	--	--	--	--

Раздел 1					
Проект планировки территории линейного объекта для строительства станции водоподготовки и системы водоснабжения с. Сущево Сущевского сельского поселения Костромского муниципального района					
Изм.	Кол.уч.	Лист	№ док.	Подпись	Дата
Разработал	Смирнова				
ГИП	Иванов				
ГАП	Пехтерева				
Н.контроль	Потемкина				
				Проект планировки территории. Графическая часть.	Стадия Лист Листов
				Ведомость чертежей	ПП 1
					ООО "ПЕРСПЕКТИВА" г. Кострома Свидетельство СРО № П-021-28082009

Согласовано

Взамен инв. №	
Подпись и дата	
Инв. № подл.	

Чертеж красных линий, Чертеж границ зон планируемого размещения линейного объекта, Чертеж границ зон планируемого размещения линейных объектов, подлежащих реконструкции в связи с изменением их местоположения М1:1000.



Условные обозначения

- 44:07:12010:04 Границы и номера кадастровых кварталов
- 44:07:12010:04:274 Границы земельных участков, сведения о которых содержатся в ЕГРН
- Границы населенных пунктов
- Границы территории, в отношении которой осуществляется подготовка проекта планировки
- Устанавливаемые красные линии
- 100 Номера характерных точек устанавливаемых красных линий
- Границы зон планируемого размещения линейных объектов, подлежащих установлению в связи с размещением линейных объектов
- Границы зон планируемого размещения линейных объектов, подлежащих реконструкции в связи с изменением их местоположения
- Границы зон с особыми условиями использования территории планируемого водопровода, подлежащих установлению в связи с размещением линейных объектов
- Границы зон планируемого размещения объектов капитального строительства, входящих в состав линейных объектов
- Границы зон с особыми условиями использования территории планируемого водопровода, подлежащих установлению в связи с размещением линейных объектов
- Границы зон планируемого размещения объектов капитального строительства, входящих в состав линейных объектов
- 100 Номера характерных точек границ зон планируемого размещения линейных объектов, подлежащих реконструкции в связи с изменением их местоположения
- Охранная зона существующих сетей водопровода, подлежащих реконструкции в связи с изменением их местоположения
- Граница зоны планируемого размещения объектов капитального строительства, проектируемых в составе линейного объекта

ППТ					Раздел 1		
Проект планировки территории линейного объекта для строительства станции водоподготовки и системы водоснабжения с. Сущево Сущево сельского поселения Костромского муниципального района							
Изм.	Кол.	Лист	№ док.	Получ.	Дата	Проект планировки территории	
Разработал	Смичкова					Графическая часть	
ГИП	Иванов					Статус	Лист
ГАП	Петербева					ПП	2
Инженер	Поленикина					ООО «ПЕРСПЕКТИВА» г. Кострома Свидетельство СРО № П-021-28082009	

Согласовано

Имя, № подл., Подпись и дата, Взамен ив.№

Ведомость координат конечных точек красных линий			
Обозначение характерных точек	Координаты, м		Горизонтальное проложение
	Х	У	
1	2	3	4
н21	308494.83	1215254.14	1.48
н22	308496.11	1215254.88	38.69
н23	308468.65	1215282.13	25.99
н24	308450.20	1215300.43	26.04
н25	308431.72	1215318.77	1.35
н26	308430.50	1215318.20	
н27	308422.64	1215326.03	30.08
н28	308401.33	1215347.26	109.58
н29	308359.63	1215448.59	20.00
н1	308378.13	1215456.20	105.55
н2	308418.29	1215358.59	33.33
н3	308441.91	1215335.07	
н4	308451.63	1215325.39	3.72
н5	308448.35	1215323.63	30.31
н6	308469.80	1215302.22	3.75
н9	308498.75	1215272.81	37.00
н10	308524.95	1215246.68	4.41
н11	308528.99	1215248.45	