

Утверждена

(наименование документа об утверждении, включая наименования органов государственной власти или

органов местного самоуправления, принявших решение об утверждении схемы или

подписавших соглашение о перераспределении земельных участков)

от

№

Схема расположения земельного участка или земельных участков на кадастровом плане территории

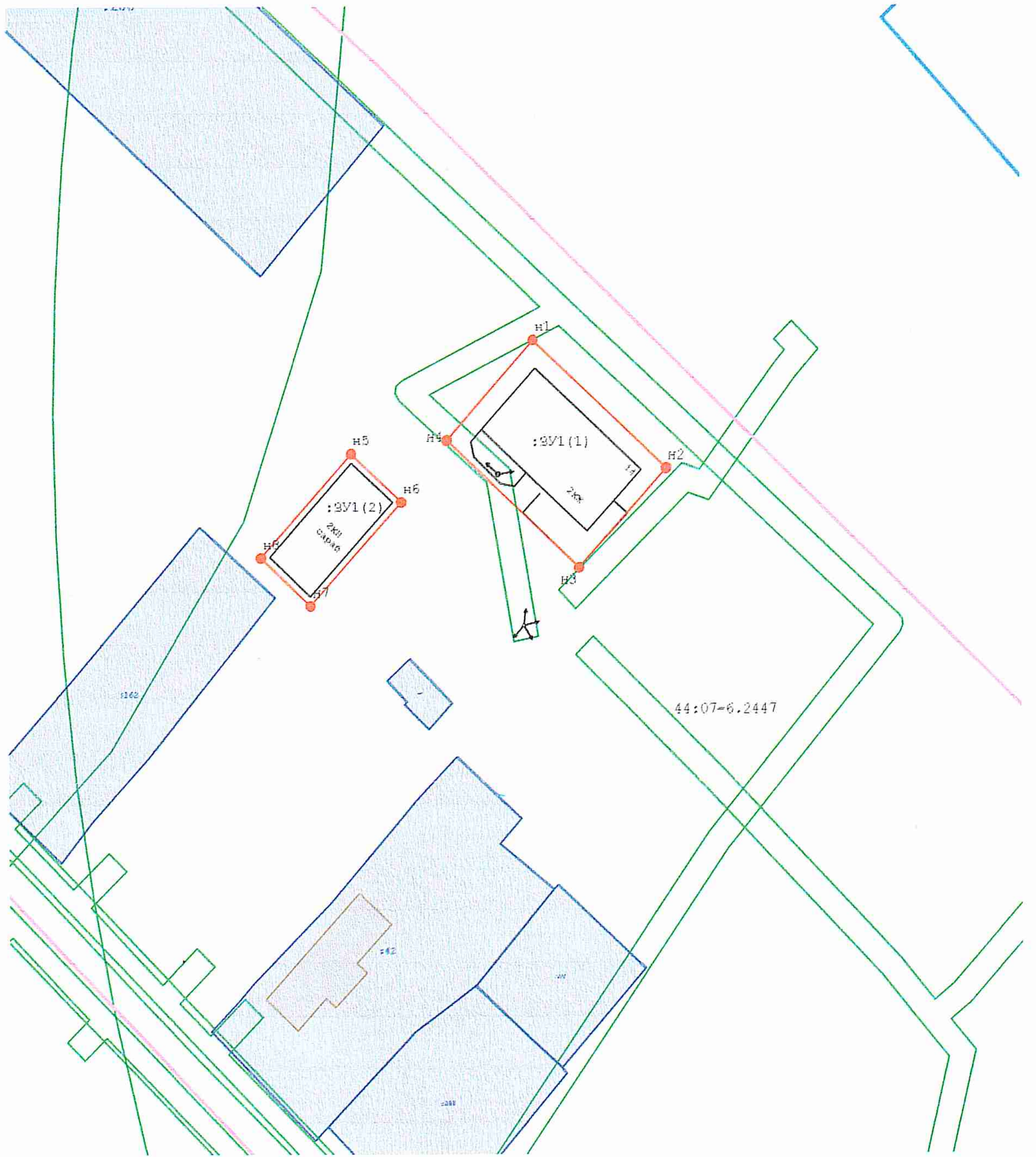
Условный номер земельного участка: :ЗУ1

Местоположение земельного участка: Костромская область, Костромской район, с. Яковлевское, ул. Новая, дом 14

Категория земель: Земли населенных пунктов




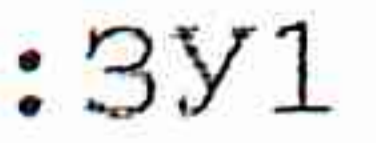



Вид разрешенного использования:

Площадь земельного участка		846 м ²	
<small>(указывается проектная площадь образуемого земельного участка, вычисленная с использованием федеральной государственной географической информационной системы, обеспечивающей функционирование национальной системы пространственных данных, которой является федеральная государственная географическая информационная система "Единая цифровая платформа "Национальная система пространственных данных" (далее - информационная система), или иных технологических и программных средств с округлением до 1 квадратного метра. Указанное значение площади земельного участка может быть уточнено при проведении кадастровых работ не более чем на десять процентов)</small>			
Обозначение характерных точек границ	Координаты, м		
	<small>(указываются в случае подготовки схемы расположения земельного участка с использованием информационной системы или иных технологических и программных средств. Значения координат, полученные с использованием указанных технологических и программных средств, указываются с округлением до 0,01 метра)</small>		
	X	Y	
:ЗУ1(1)			
1	2	3	
н1	296 862,76	1 207 582,35	
н2	296 842,95	1 207 603,83	
н3	296 827,60	1 207 589,72	
н4	296 847,27	1 207 568,36	
н1	296 862,76	1 207 582,35	
:ЗУ1(2)			
1	2	3	
н5	296 845,24	1 207 552,83	
н6	296 837,78	1 207 560,91	
н7	296 821,78	1 207 546,22	
н8	296 829,18	1 207 538,19	
н5	296 845,24	1 207 552,83	



Масштаб 1:1 000

Условные обозначения:

-  H1 - Образующая точка, сведения о которой позволяют однозначно определить ее местоположение
-  - Граница образуемого участка
-  - Существующая часть границы, имеющиеся в ГКН сведения о которой достаточны для определения ее местоположения
-  - Обозначение земельного участка
-  - Обозначение граница кадастрового квартала
-  44:07-6.2447 - Обозначение зоны с особыми условиями использования территории
-  - Кадастровый номер учтенного земельного участка включенного в ЕГРН