

**ОБЩЕСТВО С ОГРАНИЧЕННОЙ ОТВЕТСТВЕННОСТЬЮ
«КАЛУЖСКИЕ ПРОСТОРЫ»
(ООО «Калужские просторы»)**

ИНН 4027102896; КПП 402701001 248000, г. Калуга, ул. Кирова, д.29, офис 326
Тел/факс: (4842) 50-68-13, тел. (920)8808810
E-mail: kaluga-prostori@mail.ru

Заказчик: Общество с ограниченной ответственностью "Газпром газификация"

**«Межпоселковый газопровод с. Кузнецово Костромского района -
д. Бычиха Костромского района - п. Василево Костромского
района - п. Мисково Костромского района»**

ДОКУМЕНТАЦИЯ ПО ПЛАНИРОВКЕ ТЕРРИТОРИИ

ПРОЕКТ ПЛАНИРОВКИ ТЕРРИТОРИИ

Том 3

**ПРОЕКТ ПЛАНИРОВКИ ТЕРРИТОРИИ. МАТЕРИАЛЫ ПО
ОБОСНОВАНИЮ**

**Раздел 3 "Материалы по обоснованию проекта планировки
территории. Графическая часть"**

4537.010.СИД.0/0.1549-ДПТ-3

Калуга-2024

**ОБЩЕСТВО С ОГРАНИЧЕННОЙ ОТВЕТСТВЕННОСТЬЮ
«КАЛУЖСКИЕ ПРОСТОРЫ»
(ООО «Калужские просторы»)**

ИНН 4027102896; КПП 402701001 248000, г. Калуга, ул. Кирова, д.29, офис 326
Тел/факс: (4842) 50-68-13, тел. (920)8808810
E-mail: kaluga-prostori@mail.ru

Заказчик: Общество с ограниченной ответственностью "Газпром газификация"

**«Межпоселковый газопровод с. Кузнецово Костромского района -
д. Бычиха Костромского района - п. Василево Костромского
района - п. Мисково Костромского района»**

ДОКУМЕНТАЦИЯ ПО ПЛАНИРОВКЕ ТЕРРИТОРИИ

ПРОЕКТ ПЛАНИРОВКИ ТЕРРИТОРИИ

Том 3

**ПРОЕКТ ПЛАНИРОВКИ ТЕРРИТОРИИ. МАТЕРИАЛЫ ПО
ОБОСНОВАНИЮ**

**Раздел 3 "Материалы по обоснованию проекта планировки
территории. Графическая часть"**

4537.010.СИД.0/0.1549-ДПТ-3

**Генеральный директор
ООО «Калужские просторы»**



И. А. Степкин

Калуга-2024

Состав документации по планировке территории

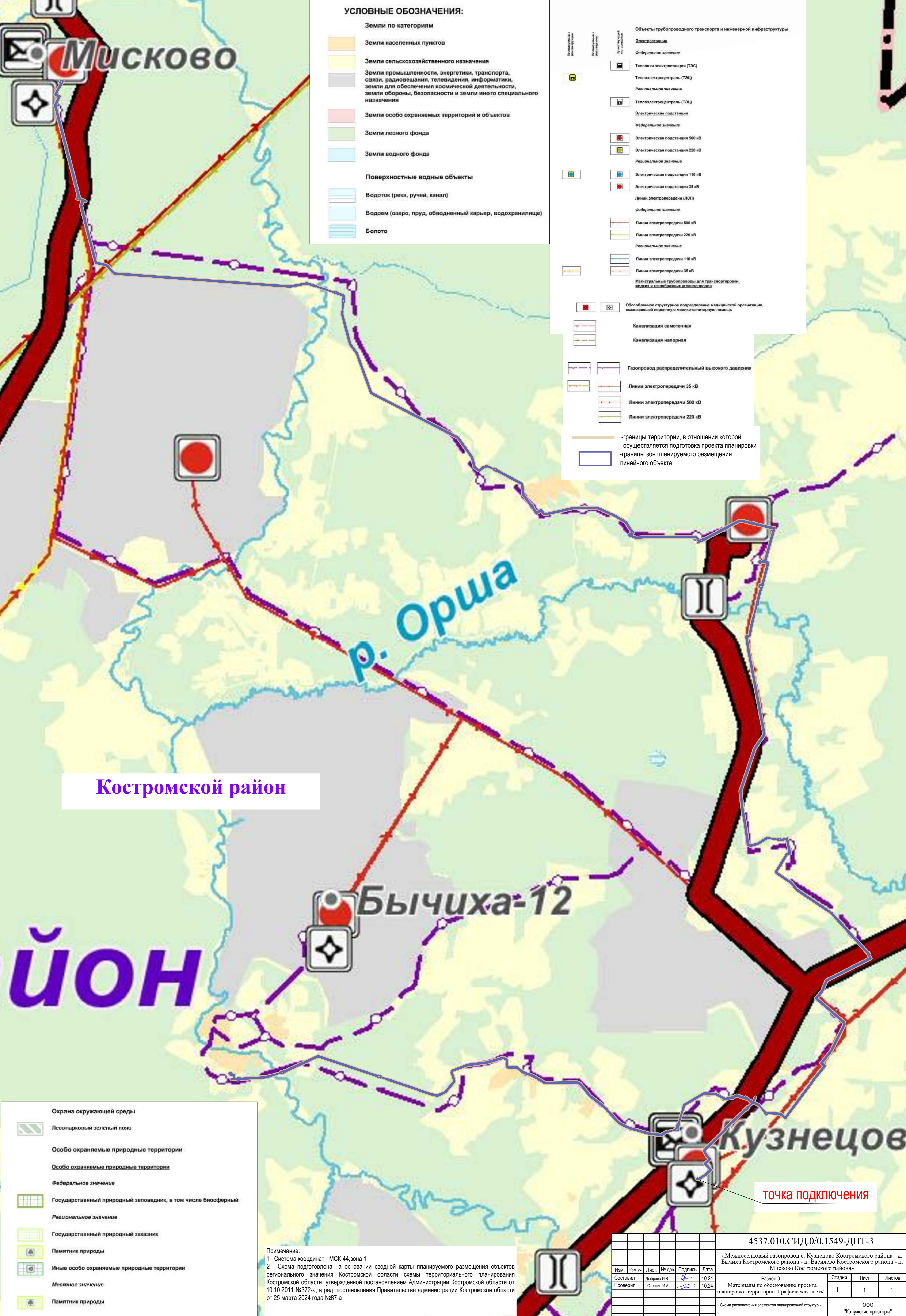
Обозначение	Наименование	Примечание
4537.010.СИД.0/0.1549-ДПТ-1	Том 1 Проект планировки территории. Основная часть. Раздел 1. "Основная часть проекта планировки территории. Графическая часть"	
4537.010.СИД.0/0.1549-ДПТ-2	Том 2 Проект планировки территории. Основная часть. Раздел 2. "Основная часть проекта планировки территории. Положение о размещении линейных объектов"	
4537.010.СИД.0/0.1549-ДПТ-3	Том 3 Проект планировки территории. Материалы по обоснованию. Раздел 3. "Материалы по обоснованию проекта планировки территории. Графическая часть"	
4537.010.СИД.0/0.1549-ДПТ-4	Том 4 Проект планировки территории. Материалы по обоснованию. Раздел 4. "Материалы по обоснованию проекта планировки территории. Пояснительная записка"	
4537.010.СИД.0/0.1549-ДПТ-5	Том 5 Проект межевания территории. Основная часть. Раздел 1. "Проект межевания территории. Графическая часть"	
4537.010.СИД.0/0.1549-ДПТ-6	Том 6 Проект межевания территории. Основная часть. Раздел 2. "Проект межевания территории. Текстовая часть"	
4537.010.СИД.0/0.1549-ДПТ-7	Том 7 Проект межевания территории. Материалы по обоснованию. Раздел 3. "Материалы по обоснованию проекта межевания территории. Графическая часть"	
4537.010.СИД.0/0.1549-ДПТ-8	Том 8 Проект межевания территории. Материалы по обоснованию. Раздел 4. "Материалы по обоснованию проекта межевания территории. Пояснительная записка"	

УСЛОВНЫЕ ОБОЗНАЧЕНИЯ:

Земли по категориям

- Земли населенных пунктов
 - Земли сельскохозяйственного назначения
 - Земли промышленности, энергетики, транспорта, связи, радиовещания, телевидения, информатики, земли для обеспечения космической деятельности, земли обороны, безопасности и земли иного специального назначения
 - Земли особо охраняемых территорий и объектов
 - Земли лесного фонда
 - Земли водного фонда
- Поверхностные водные объекты**
- Водоток (река, ручей, канал)
 - Водоем (озеро, пруд, обводненный карьер, водохранилище)
 - Болото

- Объекты трубопроводного транспорта и инженерной инфраструктуры**
- Электростанции**
- Федеральное значение:**
- Тепловая электростанция (ТЭС)
 - Теплоэлектростанция (ТЭЦ)
- Региональное значение:**
- Теплоэлектростанция (ТЭЦ)
 - Электрическая подстанция
- Федеральное значение:**
- Электрическая подстанция 500 кВ
 - Электрическая подстанция 220 кВ
- Региональное значение:**
- Электрическая подстанция 110 кВ
 - Электрическая подстанция 35 кВ
- Линии электропередачи (ЛЭП)**
- Федеральное значение:**
- Линии электропередачи 500 кВ
 - Линии электропередачи 220 кВ
- Региональное значение:**
- Линии электропередачи 110 кВ
 - Линии электропередачи 35 кВ
- Магистральные трубопроводы для транспортировки жидких и газообразных углеводородов**
- Обособленное структурное подразделение медицинской организации, оказывающей первичную медико-санитарную помощь
 - Канализация самотечная
 - Канализация напорная
 - Газопровод распределительный высокого давления
 - Линии электропередачи 35 кВ
 - Линии электропередачи 500 кВ
 - Линии электропередачи 220 кВ
- Границы территории, в отношении которой осуществляется подготовка проекта планировки**
- Границы зон планируемого размещения линейного объекта**



Костромской район

р. Орша

Бычиха-12

Кузнецов

точка подключения

Охрана окружающей среды

- Лесопарковый зеленый пояс
- Особо охраняемые природные территории**
- Особо охраняемые природные территории**
- Федеральное значение**
- Государственный природный заповедник, в том числе биосферный
- Региональное значение**
- Государственный природный заказник
- Памятник природы
- Иные особо охраняемые природные территории
- Местное значение**
- Памятник природы

Примечание:

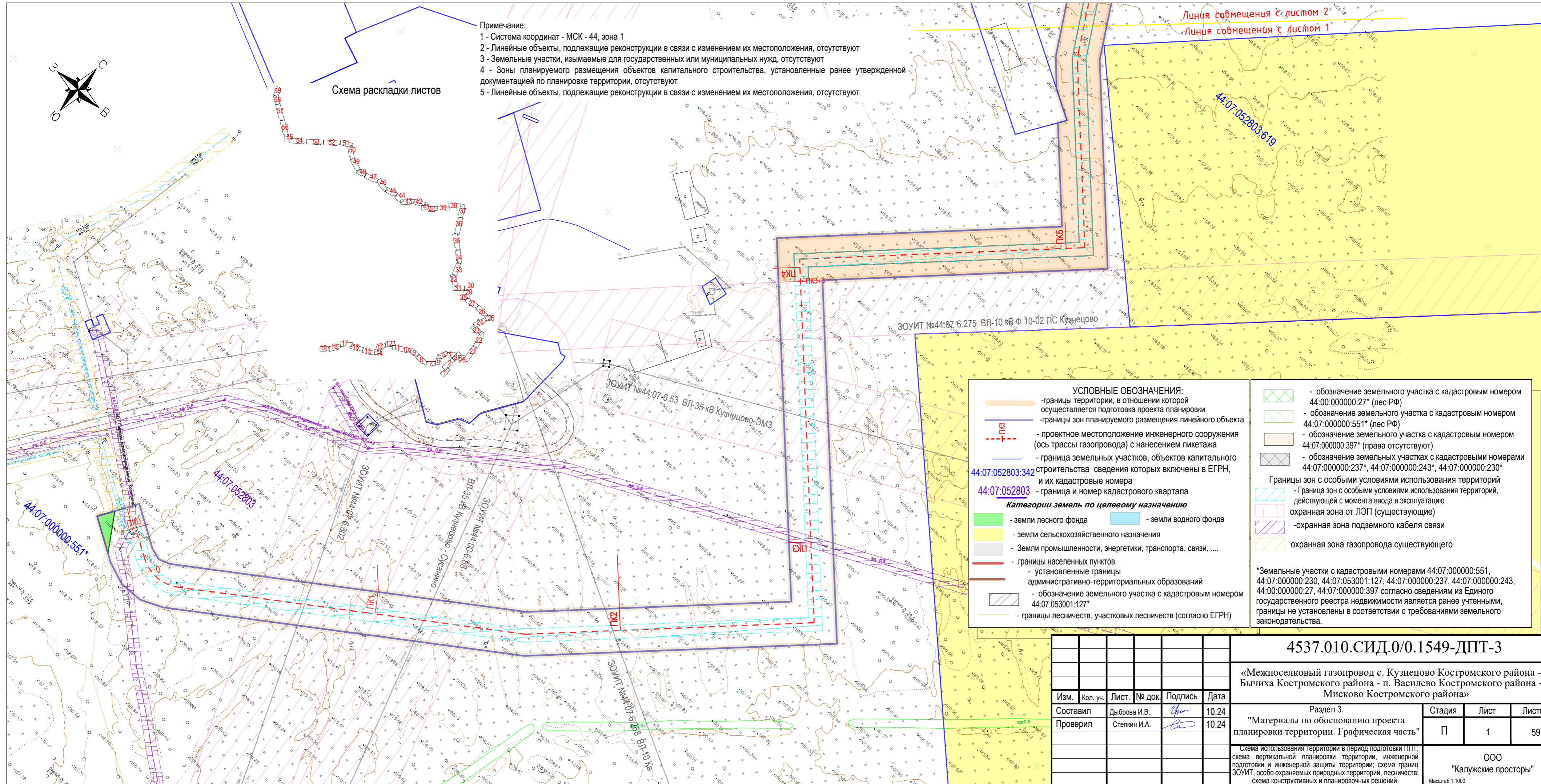
1 - Система координат - МСК-44, зона 1
 2 - Схема подготовлена на основании сводной карты планируемого размещения объектов регионального значения Костромской области схемы территориального планирования Костромской области, утвержденной постановлением Администрации Костромской области от 10.10.2011 №372-а, в ред. постановления Правительства администрации Костромской области от 25 марта 2024 года №87-а

					4537.010.СИД.0/0.1549-ДПТ-3		
					«Межпоселковый газопровод с. Кузнецово Костромского района - д. Бычиха Костромского района - п. Мисково Костромского района»		
Изм.	Коп. уч.	Лист	№ док.	Подпись	Дата	Раздел 3	
Составил	Дыброва И.В.				10.24	"Материалы по обоснованию проекта планировки территории. Графическая часть"	
Проверил	Степан И.А.				10.24	Стадия	Лист
						П	1
						Листов	
						1	
						ООО "Калужские просторы"	
						Масштаб 1:25 000	

Примечание:
 1 - Система координат - МСК - 44, зона 1
 2 - Линейные объекты, подлежащие реконструкции в связи с изменением их местоположения, отсутствуют
 3 - Земельные участки, изымаемые для государственных или муниципальных нужд, отсутствуют
 4 - Зоны планируемого размещения объектов капитального строительства, установленные ранее утвержденной документацией по планировке территории, отсутствуют
 5 - Линейные объекты, подлежащие реконструкции в связи с изменением их местоположения, отсутствуют

Схема раскладки листов

Линия совмещения с листом 2
 Линия совмещения с листом 1



УСЛОВНЫЕ ОБОЗНАЧЕНИЯ:

- границы территории, в отношении которой осуществляется подготовка проекта планировки
- границы зон планируемого размещения линейного объекта
- проектное местоположение инженерного сооружения (ось трассы газопровода) с нанесением пикетажа
- границы земельных участков, объектов капитального строительства сведения которых включены в ЕГРН, и их кадастровые номера
- граница и номер кадастрового квартала

Категории земель по целевому назначению

- земли лесного фонда
- земли сельскохозяйственного назначения
- Земли промышленности, энергетики, транспорта, связи, ...
- земли водного фонда

- обозначение земельного участка с кадастровым номером 44:00:000000:27* (лес РФ)
- обозначение земельного участка с кадастровым номером 44:07:000000:551* (лес РФ)
- обозначение земельного участка с кадастровым номером 44:07:000000:397* (права отсутствуют)
- обозначение земельных участков с кадастровыми номерами 44:07:000000:237*, 44:07:000000:243*, 44:07:000000:230*

Границы зон с особыми условиями использования территорий

- Граница зон с особыми условиями использования территорий, действующей с момента ввода в эксплуатацию охранная зона от ЛЭП (существующие)
- охранная зона подземного кабеля связи
- охранная зона газопровода существующего

*Земельные участки с кадастровыми номерами 44:07:000000:551, 44:07:000000:230, 44:07:053001:127, 44:07:000000:237, 44:07:000000:243, 44:00:000000:27, 44:07:000000:397 согласно сведениям из Единого государственного реестра недвижимости является ранее учтенными, границы не установлены в соответствии с требованиями земельного законодательства.

4537.010.СИД.0/0.1549-ДПТ-3					
«Межпоселковый газопровод с. Кузнецово Костромского района - д. Бычиха Костромского района - п. Василюво Костромского района - п. Мисково Костромского района»					
Изм.	Кол. уч.	Лист	№ док.	Подпись	Дата
Составил		Дыброва И.В.		<i>[Подпись]</i>	10.24
Проверил		Степкин И.А.		<i>[Подпись]</i>	10.24
Раздел 3.			Стадия	Лист	Листов
"Материалы по обоснованию проекта планировки территории. Графическая часть"			П	1	59
Схема использования территории в период подготовки ППТ; схема вертикальной планировки территории, инженерной подготовки и инженерной защиты территории; схема границ ЗОУИТ, особо охраняемых природных территорий, лесничеств; схема конструктивных и планировочных решений.			ООО "Калужские просторы"		
Масштаб 1:1000					

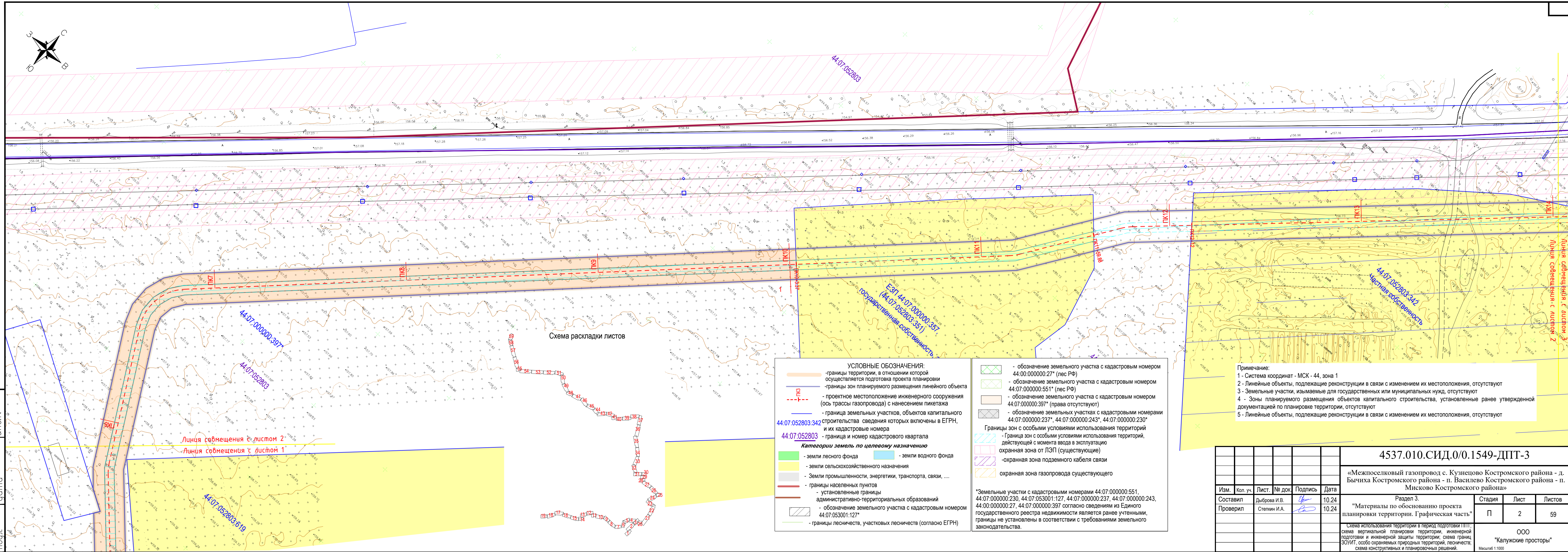
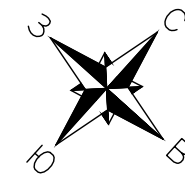


Схема раскладки листов

- УСЛОВНЫЕ ОБОЗНАЧЕНИЯ:**
- границы территории, в отношении которой осуществляется подготовка проекта планировки
 - границы зон планируемого размещения линейного объекта
 - проектное местоположение инженерного сооружения (ось трассы газопровода) с нанесением пикетажа
 - граница земельных участков, объектов капитального строительства сведения которых включены в ЕГРН, и их кадастровые номера
 - граница и номер кадастрового квартала
- 44:07:052803.342** - граница и номер кадастрового квартала
- Категории земель по целевому назначению**
- земли лесного фонда
 - земли водного фонда
 - земли сельскохозяйственного назначения
 - Земли промышленности, энергетики, транспорта, связи, ...
 - границы населенных пунктов
 - установленные границы административно-территориальных образований
 - обозначение земельного участка с кадастровым номером 44:07:053001.127*
 - границы лесничеств, участков лесничеств (согласно ЕГРН)

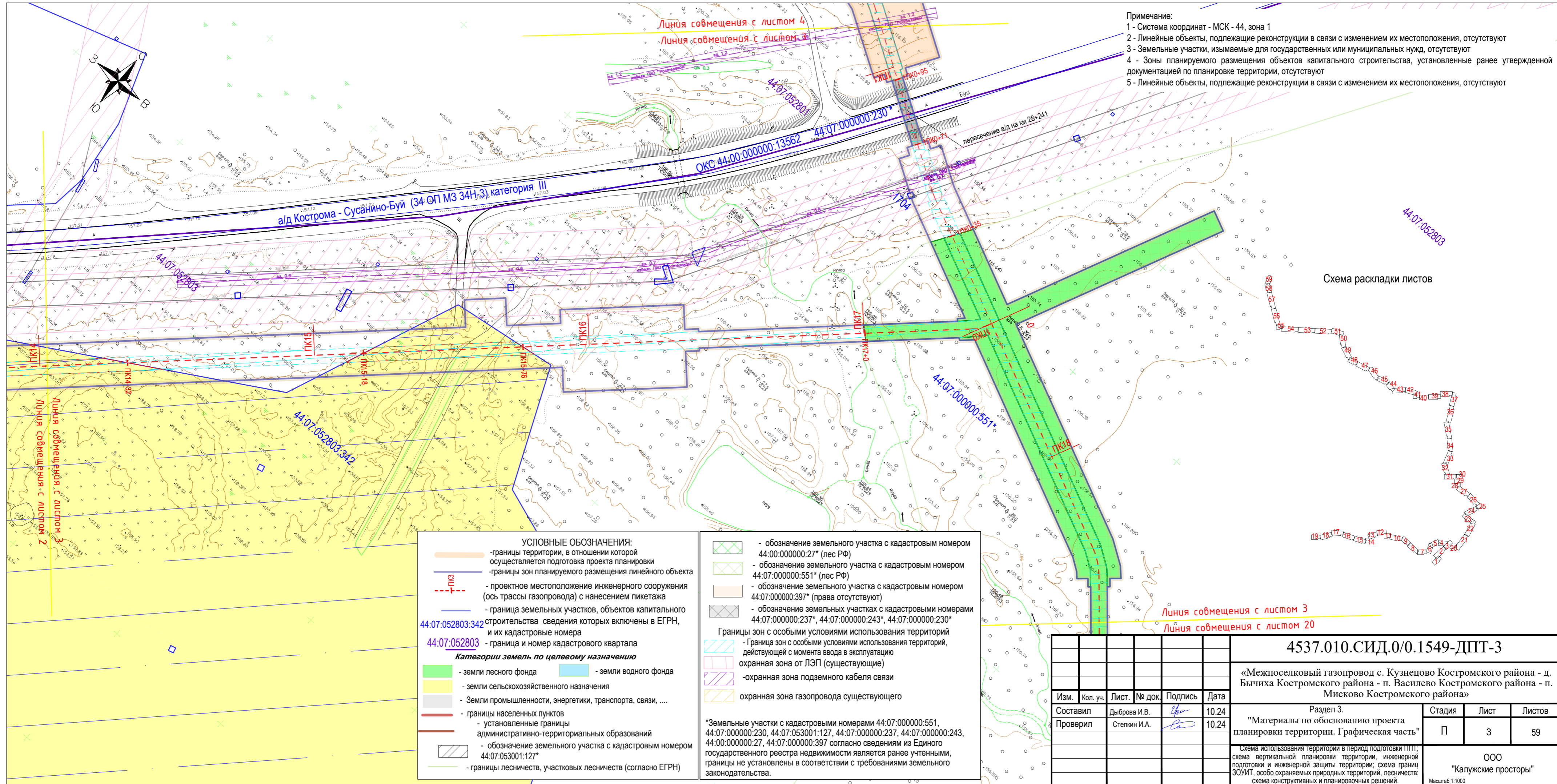
- обозначение земельного участка с кадастровым номером 44:00:000000.27* (лес РФ)
 - обозначение земельного участка с кадастровым номером 44:07:000000.551* (лес РФ)
 - обозначение земельного участка с кадастровым номером 44:07:000000.397* (права отсутствуют)
 - обозначение земельных участков с кадастровыми номерами 44:07:000000.237*, 44:07:000000.243*, 44:07:000000.230*
- Границы зон с особыми условиями использования территорий**
- Граница зон с особыми условиями использования территорий, действующей с момента ввода в эксплуатацию охранная зона от ЛЭП (существующие)
 - охранная зона подземного кабеля связи
 - охранная зона газопровода существующего
- *Земельные участки с кадастровыми номерами 44:07:000000.551, 44:07:000000.230, 44:07:053001.127, 44:07:000000.237, 44:07:000000.243, 44:00:000000.27, 44:07:000000.397 согласно сведениям из Единого государственного реестра недвижимости является ранее учтенными, границы не установлены в соответствии с требованиями земельного законодательства.

Примечание:

- 1 - Система координат - МСК - 44, зона 1
- 2 - Линейные объекты, подлежащие реконструкции в связи с изменением их местоположения, отсутствуют
- 3 - Земельные участки, изымаемые для государственных или муниципальных нужд, отсутствуют
- 4 - Зоны планируемого размещения объектов капитального строительства, установленные ранее утвержденной документацией по планировке территории, отсутствуют
- 5 - Линейные объекты, подлежащие реконструкции в связи с изменением их местоположения, отсутствуют

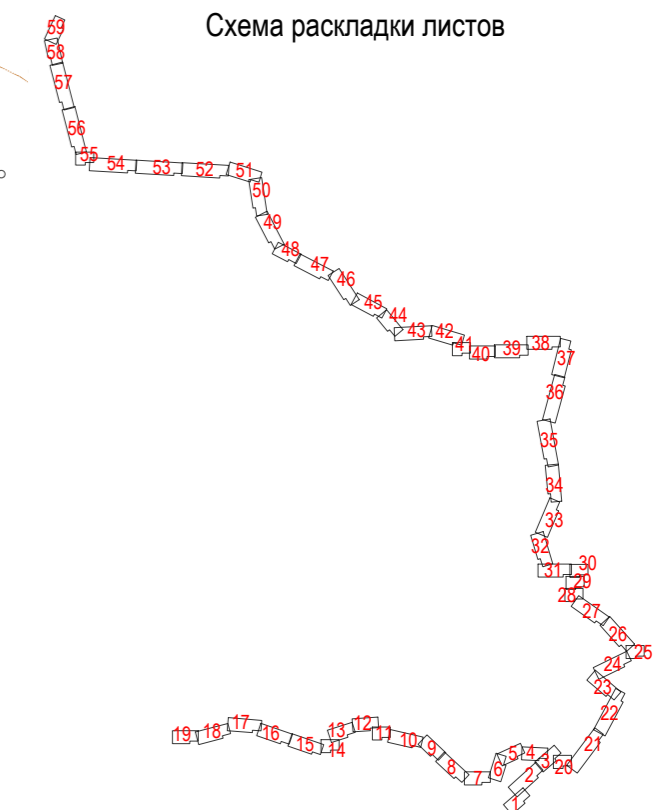
4537.010.СИД.0/0.1549-ДПТ-3					
«Межпоселковый газопровод с. Кузнецово Костромского района - д. Бычиха Костромского района - п. Василево Костромского района - п. Мисово Костромского района»					
Раздел 3.			Стадия	Лист	Листов
"Материалы по обоснованию проекта планировки территории. Графическая часть"			П	2	59
Схема использования территории в период подготовки ППТ: схема вертикальной планировки территории, инженерной подготовки и инженерной защиты территории, схема границ ЗОУИТ, особо охраняемых природных территорий, лесничеств, схема конструктивных и планировочных решений.			ООО "Калужские просторы"		
Масштаб 1:1000					

Инв. № подл.
Подпись и штамп
И.В.Н.



Примечание:
 1 - Система координат - МСК - 44, зона 1
 2 - Линейные объекты, подлежащие реконструкции в связи с изменением их местоположения, отсутствуют
 3 - Земельные участки, изымаемые для государственных или муниципальных нужд, отсутствуют
 4 - Зоны планируемого размещения объектов капитального строительства, установленные ранее утвержденной документацией по планировке территории, отсутствуют
 5 - Линейные объекты, подлежащие реконструкции в связи с изменением их местоположения, отсутствуют

Схема раскладки листов



УСЛОВНЫЕ ОБОЗНАЧЕНИЯ:

- границы территории, в отношении которой осуществляется подготовка проекта планировки
- границы зон планируемого размещения линейного объекта
- проектное местоположение инженерного сооружения (ось трассы газопровода) с нанесением пикетажа
- граница земельных участков, объектов капитального строительства сведения которых включены в ЕГРН, и их кадастровые номера
- 44:07:052803:342 — граница и номер кадастрового квартала

Категории земель по целевому назначению

- земли лесного фонда
- земли водного фонда
- земли сельскохозяйственного назначения
- Земли промышленности, энергетики, транспорта, связи, ...
- границы населенных пунктов
- установленные границы административно-территориальных образований
- обозначение земельного участка с кадастровым номером 44:07:053001:127*
- границы лесничеств, участков лесничеств (согласно ЕГРН)

- обозначение земельного участка с кадастровым номером 44:00:000000:27* (лес РФ)
- обозначение земельного участка с кадастровым номером 44:07:000000:551* (лес РФ)
- обозначение земельного участка с кадастровым номером 44:07:000000:397* (права отсутствуют)
- обозначение земельных участках с кадастровыми номерами 44:07:000000:237*, 44:07:000000:243*, 44:07:000000:230*

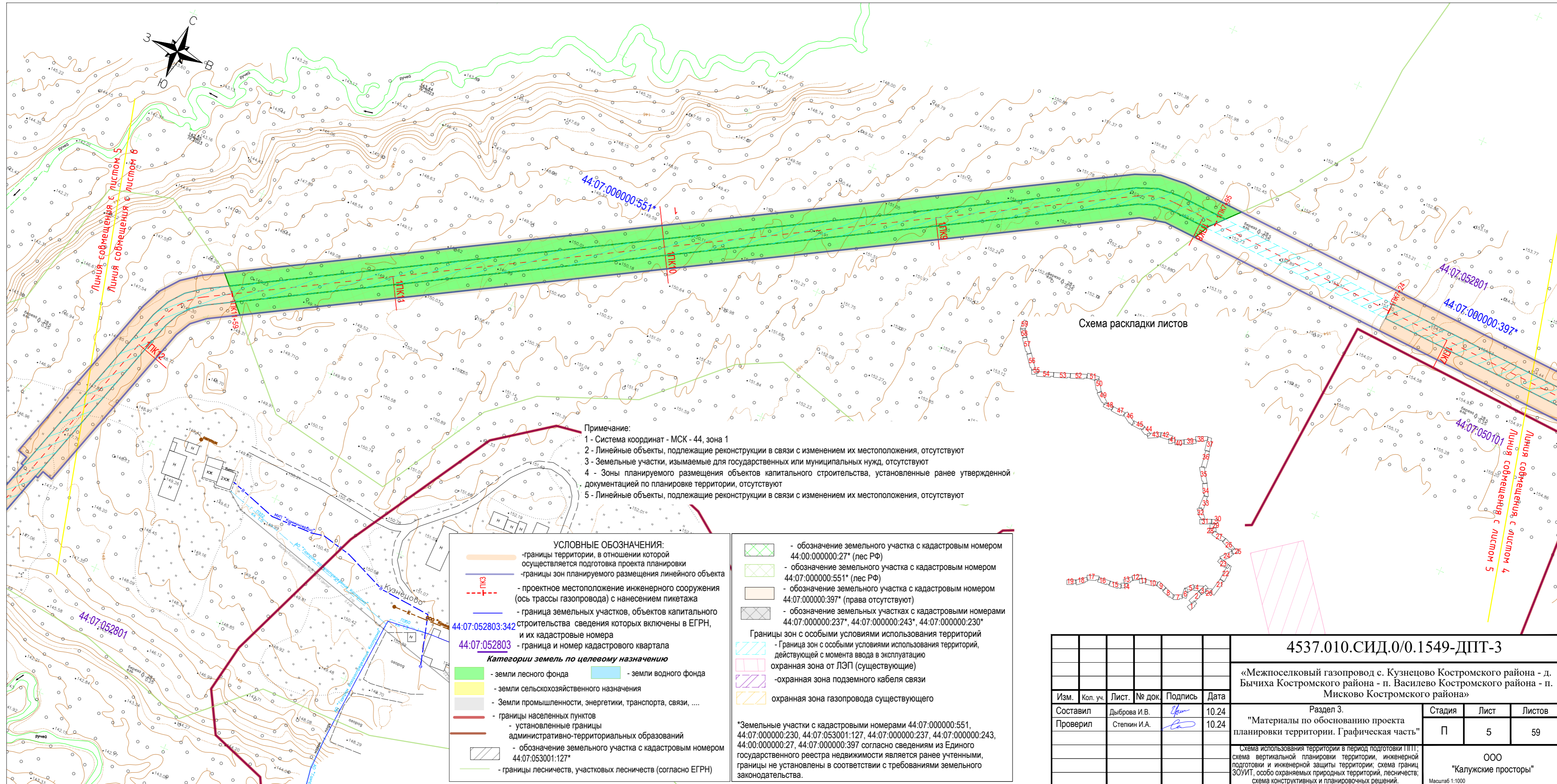
Границы зон с особыми условиями использования территорий

- Граница зон с особыми условиями использования территорий, действующей с момента ввода в эксплуатацию охранная зона от ЛЭП (существующие)
- охранный зона подземного кабеля связи
- охранный зона газопровода существующего

*Земельные участки с кадастровыми номерами 44:07:000000:551, 44:07:000000:230, 44:07:053001:127, 44:07:000000:237, 44:07:000000:243, 44:00:000000:27, 44:07:000000:397 согласно сведениям из Единого государственного реестра недвижимости является ранее учтенными, границы не установлены в соответствии с требованиями земельного законодательства.

Изм.	Кол. уч.	Лист	№ док.	Подпись	Дата
Составил		Дыброва И.В.		<i>[Подпись]</i>	10.24
Проверил		Степкин И.А.		<i>[Подпись]</i>	10.24

4537.010.СИД.0/0.1549-ДПТ-3					
«Межпоселковый газопровод с. Кузнецово Костромского района - д. Бычиха Костромского района - п. Василюво Костромского района - п. Мисково Костромского района»					
Раздел 3.			Стадия	Лист	Листов
"Материалы по обоснованию проекта планировки территории. Графическая часть"			П	3	59
Схема использования территории в период подготовки ППТ; схема вертикальной планировки территории, инженерной подготовки и инженерной защиты территории; схема границ ЗОУИТ, особо охраняемых природных территорий, лесничеств; схема конструктивных и планировочных решений.			ООО "Калужские просторы"		
Масштаб 1:1000					



Примечание:
 1 - Система координат - МСК - 44, зона 1
 2 - Линейные объекты, подлежащие реконструкции в связи с изменением их местоположения, отсутствуют
 3 - Земельные участки, изымаемые для государственных или муниципальных нужд, отсутствуют
 4 - Зоны планируемого размещения объектов капитального строительства, установленные ранее утвержденной документацией по планировке территории, отсутствуют
 5 - Линейные объекты, подлежащие реконструкции в связи с изменением их местоположения, отсутствуют

УСЛОВНЫЕ ОБОЗНАЧЕНИЯ:

- границы территории, в отношении которой осуществляется подготовка проекта планировки
- границы зон планируемого размещения линейного объекта
- проектное местоположение инженерного сооружения (ось трассы газопровода) с нанесением пикетажа
- граница земельных участков, объектов капитального строительства сведения которых включены в ЕГРН, и их кадастровые номера
- граница и номер кадастрового квартала

Категории земель по целевому назначению

- земли лесного фонда
- земли сельскохозяйственного назначения
- Земли промышленности, энергетики, транспорта, связи, ...
- границы населенных пунктов
- установленные границы административно-территориальных образований
- обозначение земельного участка с кадастровым номером 44:07:053001:127*
- границы лесничеств, участков лесничеств (согласно ЕГРН)

- обозначение земельного участка с кадастровым номером 44:00:000000:27* (лес РФ)
- обозначение земельного участка с кадастровым номером 44:07:000000:551* (лес РФ)
- обозначение земельного участка с кадастровым номером 44:07:000000:397* (права отсутствуют)
- обозначение земельных участках с кадастровыми номерами 44:07:000000:237*, 44:07:000000:243*, 44:07:000000:230*

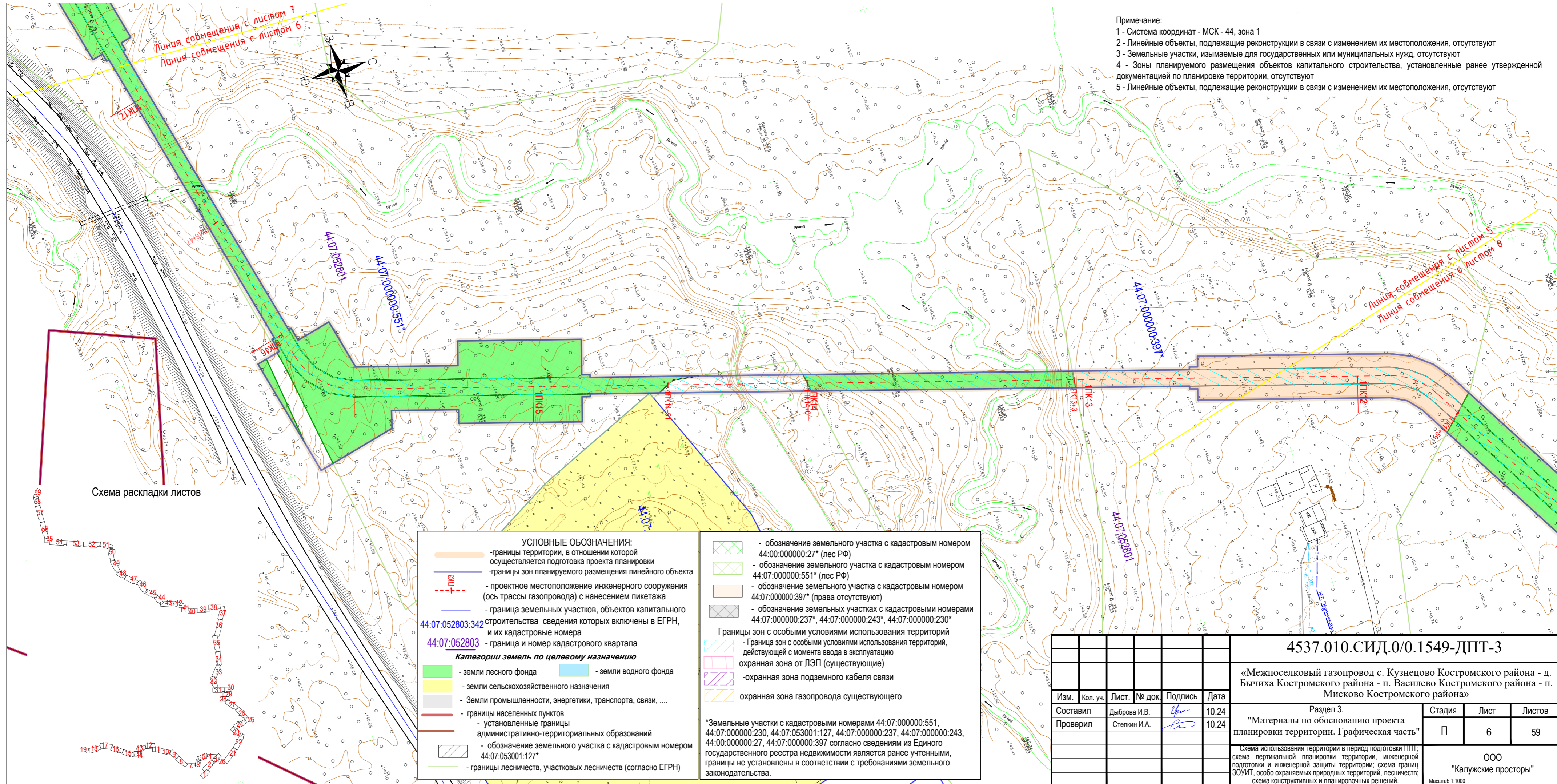
Границы зон с особыми условиями использования территорий

- Граница зон с особыми условиями использования территорий, действующей с момента ввода в эксплуатацию
- охранная зона от ЛЭП (существующие)
- охранная зона подземного кабеля связи
- охранная зона газопровода существующего

*Земельные участки с кадастровыми номерами 44:07:000000:551, 44:07:000000:230, 44:07:053001:127, 44:07:000000:237, 44:07:000000:243, 44:00:000000:27, 44:07:000000:397 согласно сведениям из Единого государственного реестра недвижимости является ранее учтенными, границы не установлены в соответствии с требованиями земельного законодательства.

Изм.	Кол. уч.	Лист	№ док.	Подпись	Дата
Составил		Дыброва И.В.		<i>[Подпись]</i>	10.24
Проверил		Степкин И.А.		<i>[Подпись]</i>	10.24

4537.010.СИД.0/0.1549-ДПТ-3					
«Межпоселковый газопровод с. Кузнецово Костромского района - д. Бычиха Костромского района - п. Василюво Костромского района - п. Мисково Костромского района»					
Раздел 3.			Стадия	Лист	Листов
"Материалы по обоснованию проекта планировки территории. Графическая часть"			П	5	59
ООО "Калужские просторы"					
Масштаб 1:1000					



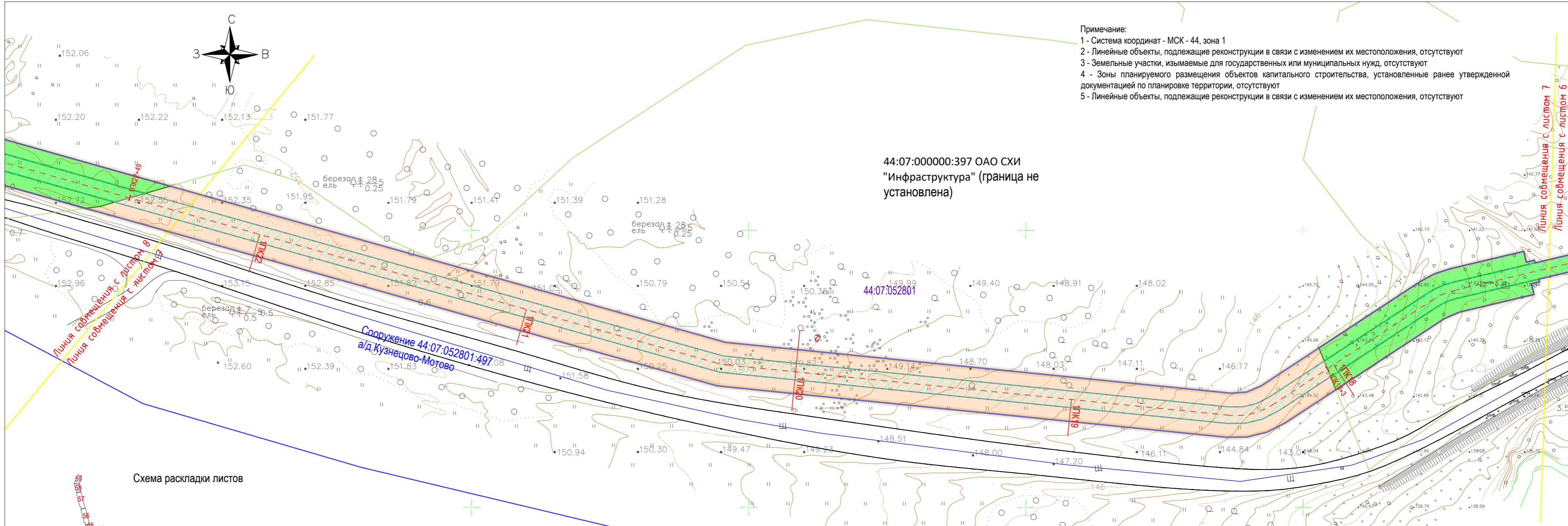
- Примечание:
- 1 - Система координат - МСК - 44, зона 1
 - 2 - Линейные объекты, подлежащие реконструкции в связи с изменением их местоположения, отсутствуют
 - 3 - Земельные участки, изымаемые для государственных или муниципальных нужд, отсутствуют
 - 4 - Зоны планируемого размещения объектов капитального строительства, установленные ранее утвержденной документацией по планировке территории, отсутствуют
 - 5 - Линейные объекты, подлежащие реконструкции в связи с изменением их местоположения, отсутствуют

Схема раскладки листов

- УСЛОВНЫЕ ОБОЗНАЧЕНИЯ:**
- границы территории, в отношении которой осуществляется подготовка проекта планировки
 - границы зон планируемого размещения линейного объекта
 - ПЖК — проектное местоположение инженерного сооружения (ось трассы газопровода) с нанесением пикетажа
 - граница земельных участков, объектов капитального строительства сведения которых включены в ЕГРН, и их кадастровые номера
 - 44:07:052803:342 — граница и номер кадастрового квартала
- Категории земель по целевому назначению**
- земли лесного фонда
 - земли сельскохозяйственного назначения
 - Земли промышленности, энергетики, транспорта, связи, ...
 - границы населенных пунктов
 - установленные границы административно-территориальных образований
 - обозначение земельного участка с кадастровым номером 44:07:053001:127*
 - границы лесничеств, участков лесничеств (согласно ЕГРН)

- обозначение земельного участка с кадастровым номером 44:00:000000:27* (лес РФ)
 - обозначение земельного участка с кадастровым номером 44:07:000000:551* (лес РФ)
 - обозначение земельного участка с кадастровым номером 44:07:000000:397* (права отсутствуют)
 - обозначение земельных участках с кадастровыми номерами 44:07:000000:237*, 44:07:000000:243*, 44:07:000000:230*
- Границы зон с особыми условиями использования территорий
- Граница зон с особыми условиями использования территорий, действующей с момента ввода в эксплуатацию охранная зона от ЛЭП (существующие)
 - охранный зона подземного кабеля связи
 - охранный зона газопровода существующего
- *Земельные участки с кадастровыми номерами 44:07:000000:551, 44:07:000000:230, 44:07:053001:127, 44:07:000000:237, 44:07:000000:243, 44:00:000000:27, 44:07:000000:397 согласно сведениям из Единого государственного реестра недвижимости является ранее учтенными, границы не установлены в соответствии с требованиями земельного законодательства.

						4537.010.СИД.0/0.1549-ДПТ-3		
						«Межпоселковый газопровод с. Кузнецово Костромского района - д. Бычиха Костромского района - п. Василюво Костромского района - п. Мисково Костромского района»		
Раздел 3.						Стадия	Лист	Листов
Изм.	Кол. уч.	Лист.	№ док.	Подпись	Дата	"Материалы по обоснованию проекта планировки территории. Графическая часть"	П	6
Составил	Дыброва И.В.			<i>[Подпись]</i>	10.24			
Проверил	Степкин И.А.			<i>[Подпись]</i>	10.24	ООО "Калужские просторы"		
Схема использования территории в период подготовки ППТ; схема вертикальной планировки территории, инженерной подготовки и инженерной защиты территории; схема границ ЗОУИТ, особо охраняемых природных территорий, лесничеств; схема конструктивных и планировочных решений.								
						Масштаб 1:1000		



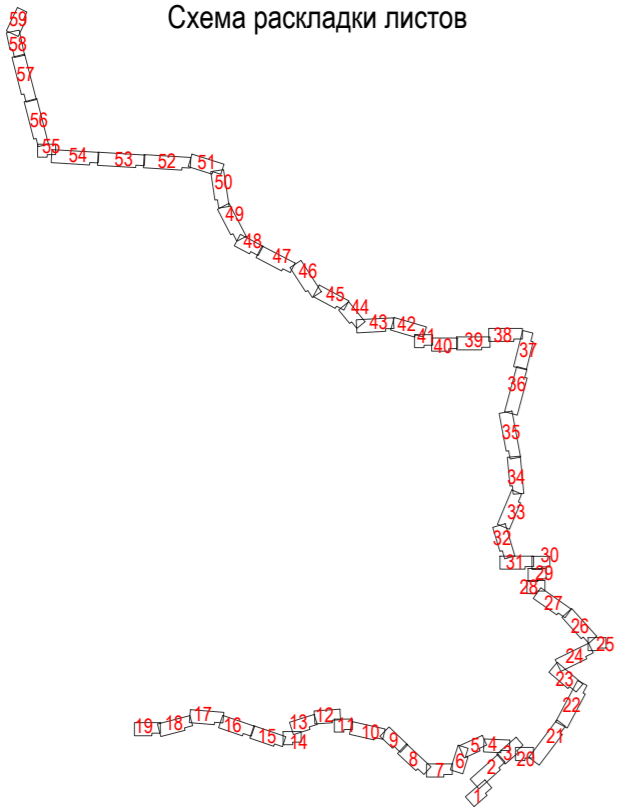
- Примечание:
- 1 - Система координат - МСК - 44, зона 1
 - 2 - Линейные объекты, подлежащие реконструкции в связи с изменением их местоположения, отсутствуют
 - 3 - Земельные участки, изымаемые для государственных или муниципальных нужд, отсутствуют
 - 4 - Зоны планируемого размещения объектов капитального строительства, установленные ранее утвержденной документацией по планировке территории, отсутствуют
 - 5 - Линейные объекты, подлежащие реконструкции в связи с изменением их местоположения, отсутствуют

44:07:000000:397 ОАО СХИ
"Инфраструктура" (граница не установлена)

44:07:052801

Сооружение 44:07:052801:497.08
а/д Кузнецово-Мотово

Схема раскладки листов



- УСЛОВНЫЕ ОБОЗНАЧЕНИЯ:**
- границы территории, в отношении которой осуществляется подготовка проекта планировки
 - границы зон планируемого размещения линейного объекта
 - проектное местоположение инженерного сооружения (ось трассы газопровода) с нанесением пикетажа
 - граница земельных участков, объектов капитального строительства сведения которых включены в ЕГРН, и их кадастровые номера
 - граница и номер кадастрового квартала
- Категории земель по целевому назначению**
- земли лесного фонда
 - земли сельскохозяйственного назначения
 - Земли промышленности, энергетики, транспорта, связи, ...
 - границы населенных пунктов
 - установленные границы административно-территориальных образований
 - обозначение земельного участка с кадастровым номером
 - границы лесничеств, участков лесничеств (согласно ЕГРН)

- обозначение земельного участка с кадастровым номером 44:00:000000:27* (лес РФ)
 - обозначение земельного участка с кадастровым номером 44:07:000000:551* (лес РФ)
 - обозначение земельного участка с кадастровым номером 44:07:000000:397* (права отсутствуют)
 - обозначение земельных участков с кадастровыми номерами 44:07:000000:237*, 44:07:000000:243*, 44:07:000000:230*
- Границы зон с особыми условиями использования территорий**
- Граница зон с особыми условиями использования территорий, действующей с момента ввода в эксплуатацию охранная зона от ЛЭП (существующие)
 - охранная зона подземного кабеля связи
 - охранная зона газопровода существующего
- *Земельные участки с кадастровыми номерами 44:07:000000:551, 44:07:000000:230, 44:07:053001:127, 44:07:000000:237, 44:07:000000:243, 44:00:000000:27, 44:07:000000:397 согласно сведениям из Единого государственного реестра недвижимости является ранее учтенными, границы не установлены в соответствии с требованиями земельного законодательства.

4537.010.СИД.0/0.1549-ДПТ-3					
«Межпоселковый газопровод с. Кузнецово Костромского района - д. Бычиха Костромского района - п. Василюво Костромского района - п. Мисково Костромского района»					
Изм.	Кол. уч.	Лист	№ док.	Подпись	Дата
Составил	Дыброва И.В.			<i>[Подпись]</i>	10.24
Проверил	Степкин И.А.			<i>[Подпись]</i>	10.24
Раздел 3.					Стадия
"Материалы по обоснованию проекта планировки территории. Графическая часть"					Лист
Схема использования территории в период подготовки ППТ; схема вертикальной планировки территории, инженерной подготовки и инженерной защиты территории; схема границ ЗОУИТ, особо охраняемых природных территорий, лесничеств; схема конструктивных и планировочных решений.					Листов
ООО "Калужские просторы"					7
Масштаб 1:1000					59

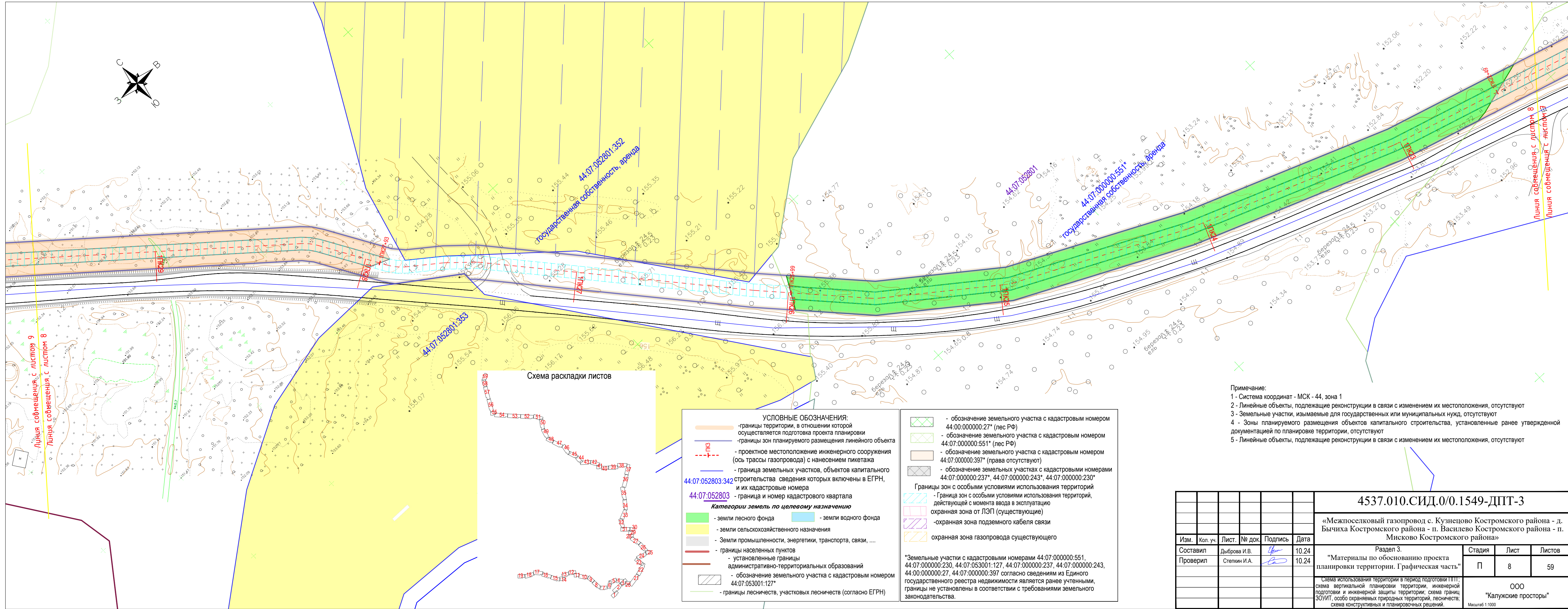
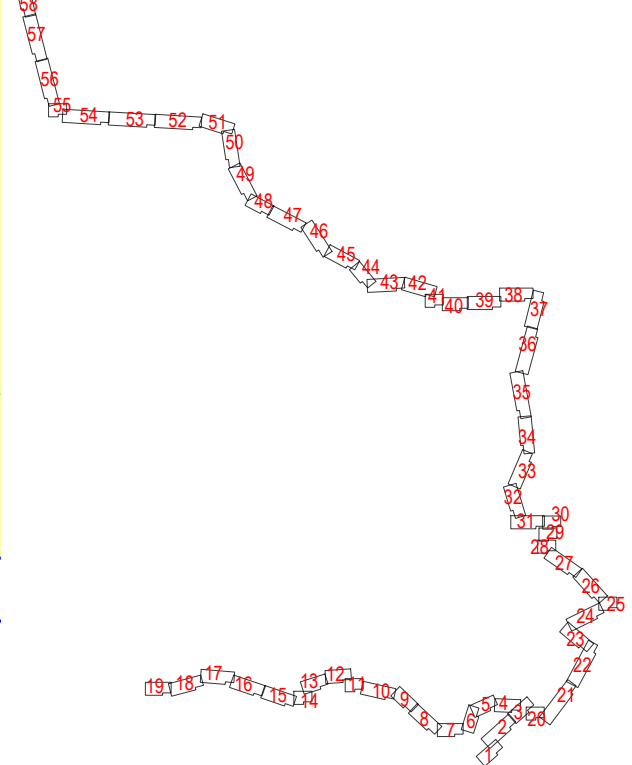


Схема раскладки листов



- УСЛОВНЫЕ ОБОЗНАЧЕНИЯ:**
- границы территории, в отношении которой осуществляется подготовка проекта планировки
 - границы зон планируемого размещения линейного объекта
 - проектное местоположение инженерного сооружения (ось трассы газопровода) с нанесением пикетажа
 - граница земельных участков, объектов капитального строительства сведения которых включены в ЕГРН, и их кадастровые номера
 - граница и номер кадастрового квартала
- Категории земель по целевому назначению**
- земли лесного фонда
 - земли сельскохозяйственного назначения
 - Земли промышленности, энергетики, транспорта, связи, ...
 - земли водного фонда
- Границы зон с особыми условиями использования территорий**
- охранная зона от ЛЭП (существующие)
 - охранная зона подземного кабеля связи
 - охранная зона газопровода существующего
- Обозначения земельных участков:**
- обозначение земельного участка с кадастровым номером 44:00:000000:27* (лес РФ)
 - обозначение земельного участка с кадастровым номером 44:07:000000:551* (лес РФ)
 - обозначение земельного участка с кадастровым номером 44:07:000000:397* (права отсутствуют)
 - обозначение земельных участках с кадастровыми номерами 44:07:000000:237*, 44:07:000000:243*, 44:07:000000:230*
- Дополнительные обозначения:**
- границы населенных пунктов
 - установленные границы административно-территориальных образований
 - обозначение земельного участка с кадастровым номером 44:07:053001:127*
 - границы лесничеств, участковых лесничеств (согласно ЕГРН)
- Примечания:**
- *Земельные участки с кадастровыми номерами 44:07:000000:551, 44:07:000000:230, 44:07:053001:127, 44:07:000000:237, 44:07:000000:243, 44:00:000000:27, 44:07:000000:397 согласно сведениям из Единого государственного реестра недвижимости является ранее учтенными, границы не установлены в соответствии с требованиями земельного законодательства.

Примечание:

- 1 - Система координат - МСК - 44, зона 1
- 2 - Линейные объекты, подлежащие реконструкции в связи с изменением их местоположения, отсутствуют
- 3 - Земельные участки, изымаемые для государственных или муниципальных нужд, отсутствуют
- 4 - Зоны планируемого размещения объектов капитального строительства, установленные ранее утвержденной документацией по планировке территории, отсутствуют
- 5 - Линейные объекты, подлежащие реконструкции в связи с изменением их местоположения, отсутствуют

4537.010.СИД.0/0.1549-ДПТ-3					
«Межпоселковый газопровод с. Кузнецово Костромского района - д. Бычиха Костромского района - п. Василево Костромского района - п. Мисково Костромского района»					
Изм.	Кол. уч.	Лист	№ док.	Подпись	Дата
Составил	Дыброва И.В.			<i>[Подпись]</i>	10.24
Проверил	Степкин И.А.			<i>[Подпись]</i>	10.24
Раздел 3. "Материалы по обоснованию проекта планировки территории. Графическая часть"					Лист
					8
					59
ООО "Калужские просторы"					Листов
Масштаб 1:1000					размер 297x760

Примечание:

- 1 - Система координат - МСК - 44, зона 1
- 2 - Линейные объекты, подлежащие реконструкции в связи с изменением их местоположения, отсутствуют
- 3 - Земельные участки, изымаемые для государственных или муниципальных нужд, отсутствуют
- 4 - Зоны планируемого размещения объектов капитального строительства, установленные ранее утвержденной документацией по планировке территории, отсутствуют
- 5 - Линейные объекты, подлежащие реконструкции в связи с изменением их местоположения, отсутствуют

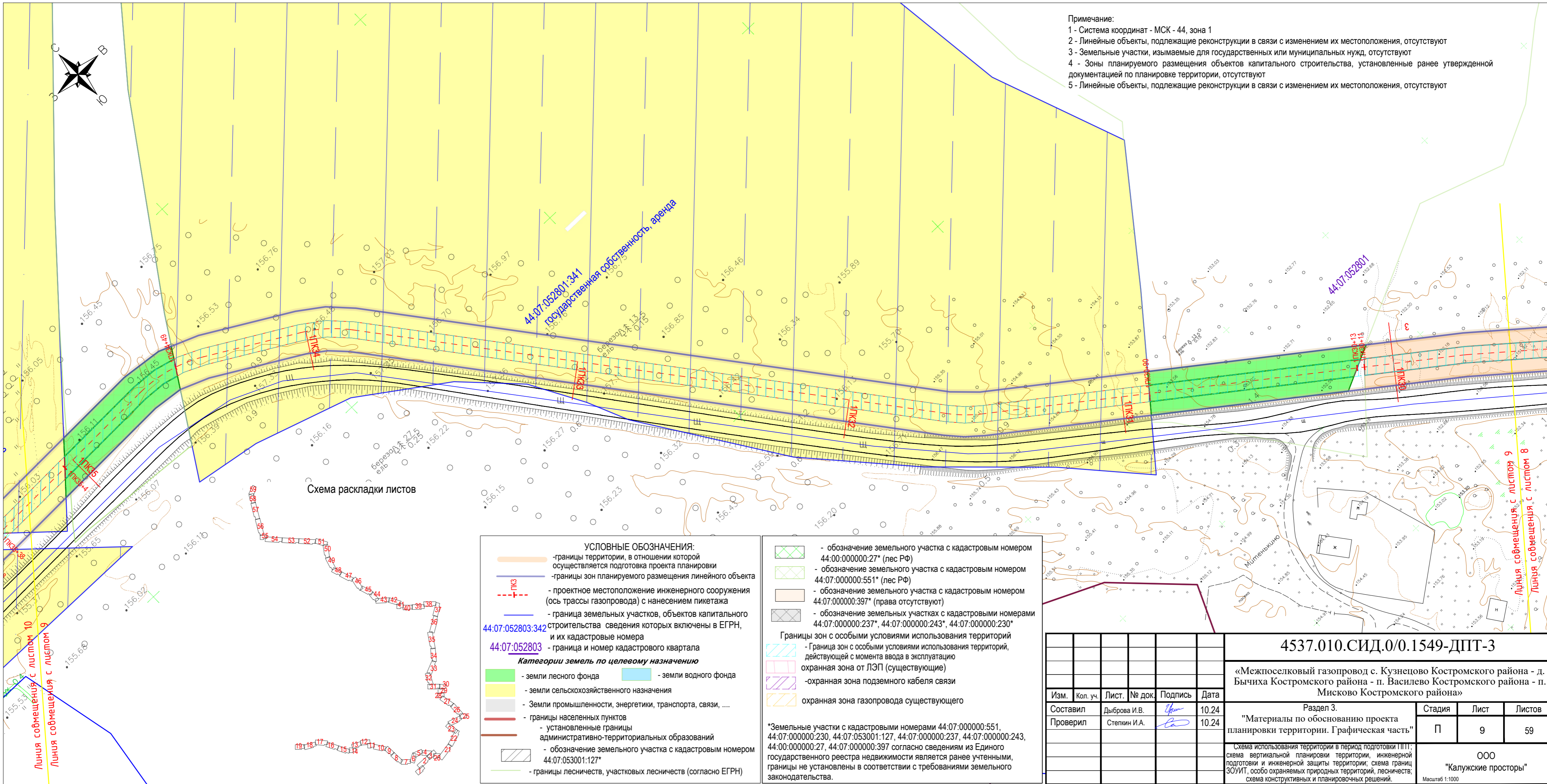


Схема раскладки листов

УСЛОВНЫЕ ОБОЗНАЧЕНИЯ:

- границы территории, в отношении которой осуществляется подготовка проекта планировки
- границы зон планируемого размещения линейного объекта
- проектное местоположение инженерного сооружения (ось трассы газопровода) с нанесением пикетажа
- граница земельных участков, объектов капитального строительства сведения которых включены в ЕГРН, и их кадастровые номера
- граница зон кадастрового квартала

44:07:052803:342
44:07:052803

Категории земель по целевому назначению

- земли лесного фонда
- земли сельскохозяйственного назначения
- Земли промышленности, энергетики, транспорта, связи,
- границы населенных пунктов
- установленные границы административно-территориальных образований
- обозначение земельного участка с кадастровым номером 44:07:053001:127*
- границы лесничеств, участковых лесничеств (согласно ЕГРН)

- обозначение земельного участка с кадастровым номером 44:00:000000:27* (лес РФ)
- обозначение земельного участка с кадастровым номером 44:07:000000:551* (лес РФ)
- обозначение земельного участка с кадастровым номером 44:07:000000:397* (права отсутствуют)
- обозначение земельных участках с кадастровыми номерами 44:07:000000:237*, 44:07:000000:243*, 44:07:000000:230*

Границы зон с особыми условиями использования территорий

- Граница зон с особыми условиями использования территорий, действующей с момента ввода в эксплуатацию охранная зона от ЛЭП (существующие)
- охранный зона подземного кабеля связи
- охранный зона газопровода существующего

*Земельные участки с кадастровыми номерами 44:07:000000:551, 44:07:000000:230, 44:07:053001:127, 44:07:000000:237, 44:07:000000:243, 44:00:000000:27, 44:07:000000:397 согласно сведениям из Единого государственного реестра недвижимости является ранее учтенными, границы не установлены в соответствии с требованиями земельного законодательства.

Изм.	Кол. уч.	Лист	№ док.	Подпись	Дата
Составил		Дыброва И.В.		<i>[Подпись]</i>	10.24
Проверил		Степкин И.А.		<i>[Подпись]</i>	10.24

4537.010.СИД.0/0.1549-ДПТ-3

«Межпоселковый газопровод с. Кузнецово Костромского района - д. Бычиха Костромского района - п. Василево Костромского района - п. Мисково Костромского района»

Раздел 3.

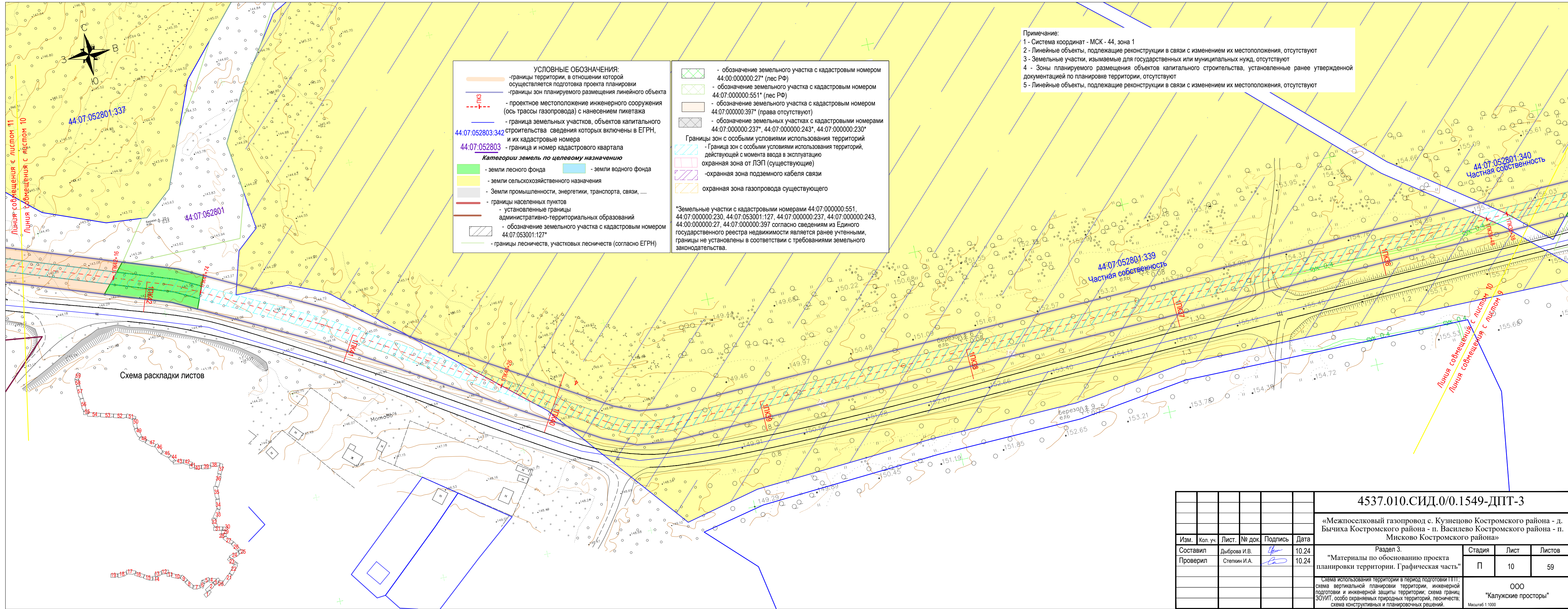
"Материалы по обоснованию проекта планировки территории. Графическая часть"

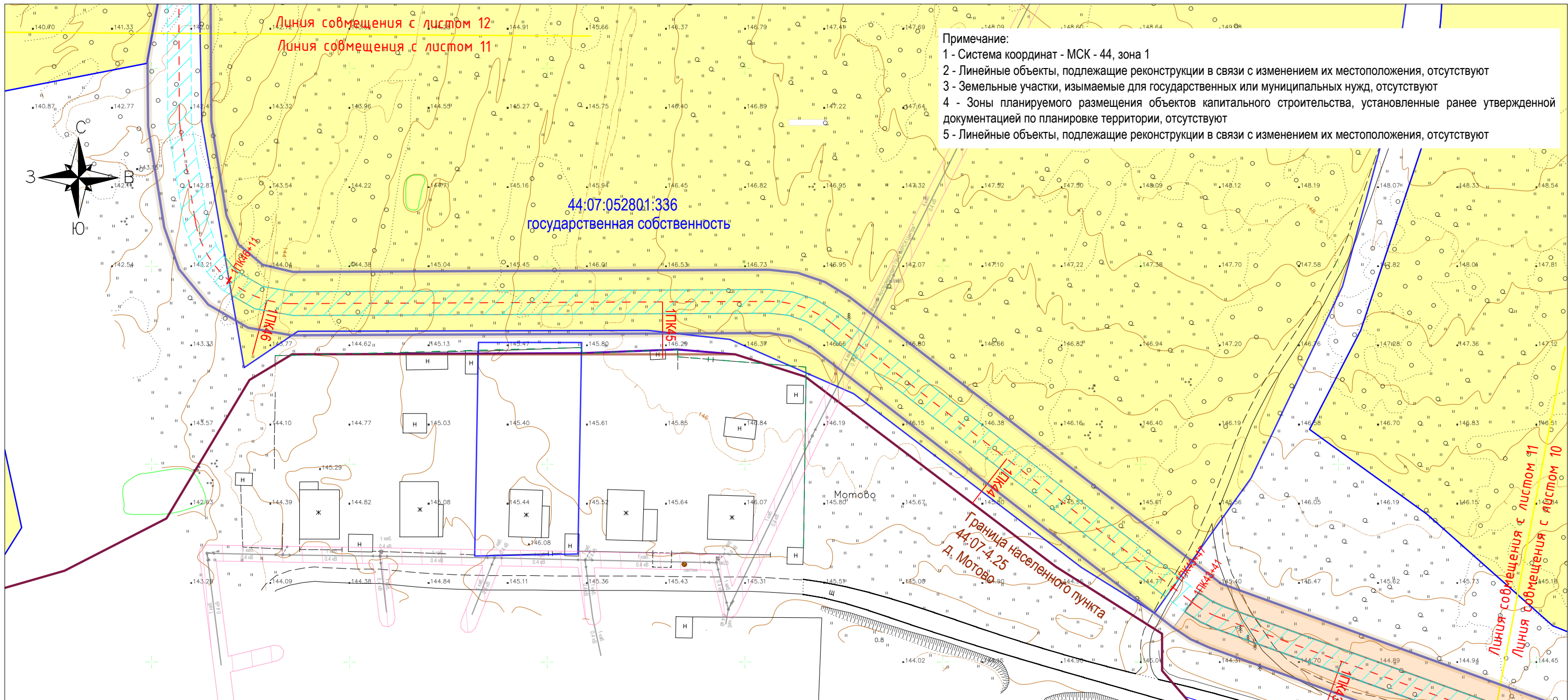
Схема использования территории в период подготовки ППТ; схема вертикальной планировки территории, инженерной подготовки и инженерной защиты территории; схема границ ЗОУИТ, особо охраняемых природных территорий, лесничеств; схема конструктивных и планировочных решений.

Стадия	Лист	Листов
П	9	59

ООО "Калужские просторы"

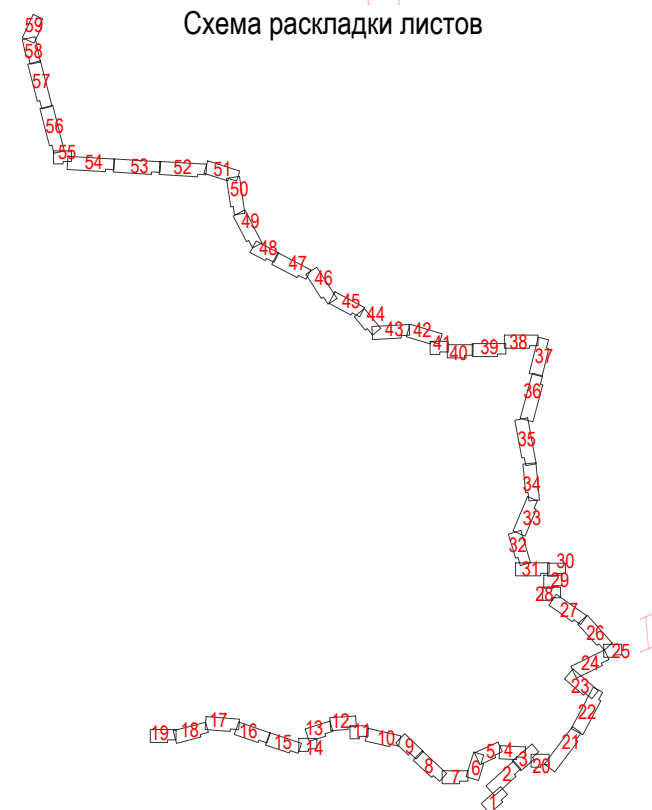
Масштаб 1:1000





Примечание:
 1 - Система координат - МСК - 44, зона 1
 2 - Линейные объекты, подлежащие реконструкции в связи с изменением их местоположения, отсутствуют
 3 - Земельные участки, изымаемые для государственных или муниципальных нужд, отсутствуют
 4 - Зоны планируемого размещения объектов капитального строительства, установленные ранее утвержденной документацией по планировке территории, отсутствуют
 5 - Линейные объекты, подлежащие реконструкции в связи с изменением их местоположения, отсутствуют

Схема раскладки листов



г. Мотово

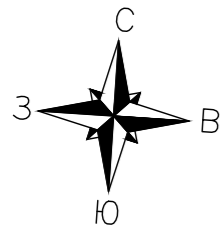
- УСЛОВНЫЕ ОБОЗНАЧЕНИЯ:**
- границы территории, в отношении которой осуществляется подготовка проекта планировки
 - границы зон планируемого размещения линейного объекта
 - проектное местоположение инженерного сооружения (ось трассы газопровода) с нанесением пикетажа
 - граница земельных участков, объектов капитального строительства сведения которых включены в ЕГРН, и их кадастровые номера
 - граница и номер кадастрового квартала
- Категории земель по целевому назначению**
- земли лесного фонда
 - земли сельскохозяйственного назначения
 - Земли промышленности, энергетики, транспорта, связи, ...
 - границы населенных пунктов
 - установленные границы административно-территориальных образований
 - обозначение земельного участка с кадастровым номером 44:07:053001:127*
 - границы лесничеств, участковых лесничеств (согласно ЕГРН)
 - земли водного фонда
 - земли населенных пунктов

- обозначение земельного участка с кадастровым номером 44:00:000000:27* (лес РФ)
 - обозначение земельного участка с кадастровым номером 44:07:000000:551* (лес РФ)
 - обозначение земельного участка с кадастровым номером 44:07:000000:397* (права отсутствуют)
 - обозначение земельных участках с кадастровыми номерами 44:07:000000:237*, 44:07:000000:243*, 44:07:000000:230*
- Границы зон с особыми условиями использования территорий**
- Граница зон с особыми условиями использования территорий, действующей с момента ввода в эксплуатацию охранная зона от ЛЭП (существующие)
 - охранная зона подземного кабеля связи
 - охранная зона газопровода существующего
- *Земельные участки с кадастровыми номерами 44:07:000000:551, 44:07:000000:230, 44:07:053001:127, 44:07:000000:237, 44:07:000000:243, 44:00:000000:27, 44:07:000000:397 согласно сведениям из Единого государственного реестра недвижимости является ранее учтенными, границы не установлены в соответствии с требованиями земельного законодательства.

010.СИД.0/0.1549-ДПТ-3

газопровод с. Кузнецово Костромского района - д. Мотово Костромского района - п. Василево Костромского района - п. Мисково Костромского района»

дел 3. основанию проекта ли. Графическая часть"	Стадия	Лист	Листов
	П	11	59
ООО "Калужские просторы"			
Масштаб 1:1000			



Примечание:
 1 - Система координат - МСК - 44, зона 1
 2 - Линейные объекты, подлежащие реконструкции в связи с изменением их местоположения, отсутствуют
 3 - Земельные участки, изымаемые для государственных или муниципальных нужд, отсутствуют
 4 - Зоны планируемого размещения объектов капитального строительства, установленные ранее утвержденной документацией по планировке территории, отсутствуют
 5 - Линейные объекты, подлежащие реконструкции в связи с изменением их местоположения, отсутствуют

УСЛОВНЫЕ ОБОЗНАЧЕНИЯ:

- границы территории, в отношении которой осуществляется подготовка проекта планировки
- границы зон планируемого размещения линейного объекта
- проектное местоположение инженерного сооружения (ось трассы газопровода) с нанесением пикетажа
- граница земельных участков, объектов капитального строительства сведения которых включены в ЕГРН, и их кадастровые номера
- граница и номер кадастрового квартала

Категории земель по целевому назначению

- земли лесного фонда
- земли сельскохозяйственного назначения
- Земли промышленности, энергетики, транспорта, связи, ...
- границы населенных пунктов
- установленные границы административно-территориальных образований
- обозначение земельного участка с кадастровым номером 44:07:053001:127*
- границы лесничеств, участков лесничеств (согласно ЕГРН)

- обозначение земельного участка с кадастровым номером 44:00:000000:27* (лес РФ)
- обозначение земельного участка с кадастровым номером 44:07:000000:551* (лес РФ)
- обозначение земельного участка с кадастровым номером 44:07:000000:397* (права отсутствуют)
- обозначение земельных участках с кадастровыми номерами 44:07:000000:237*, 44:07:000000:243*, 44:07:000000:230*

Границы зон с особыми условиями использования территорий

- Граница зон с особыми условиями использования территорий, действующей с момента ввода в эксплуатацию охранная зона от ЛЭП (существующие)
- охранная зона подземного кабеля связи
- охранная зона газопровода существующего

*Земельные участки с кадастровыми номерами 44:07:000000:551, 44:07:000000:230, 44:07:053001:127, 44:07:000000:237, 44:07:000000:243, 44:00:000000:27, 44:07:000000:397 согласно сведениям из Единого государственного реестра недвижимости является ранее учтенными, границы не установлены в соответствии с требованиями земельного законодательства.

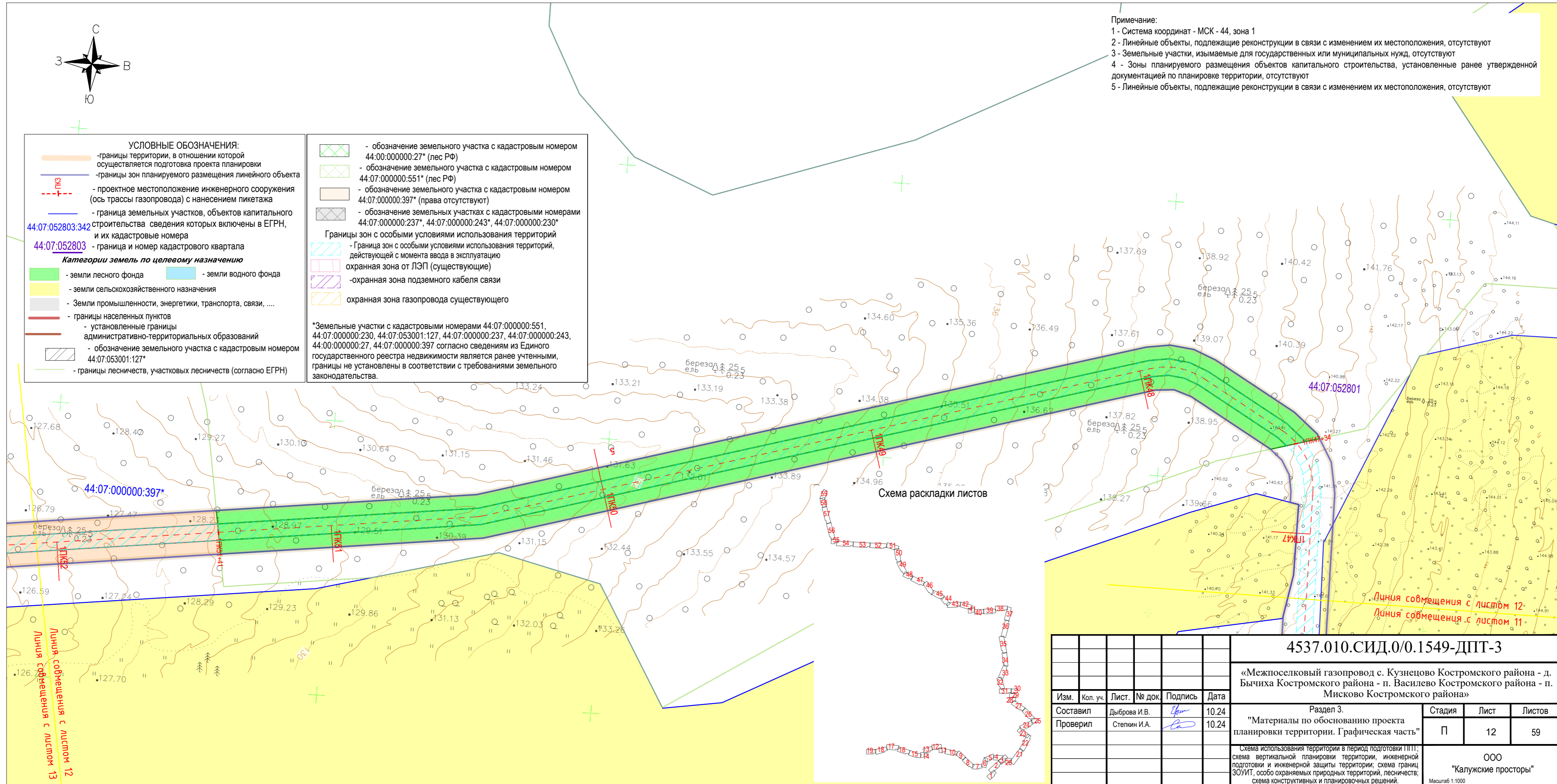
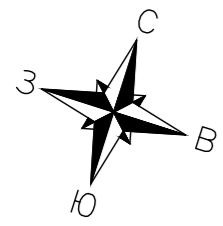
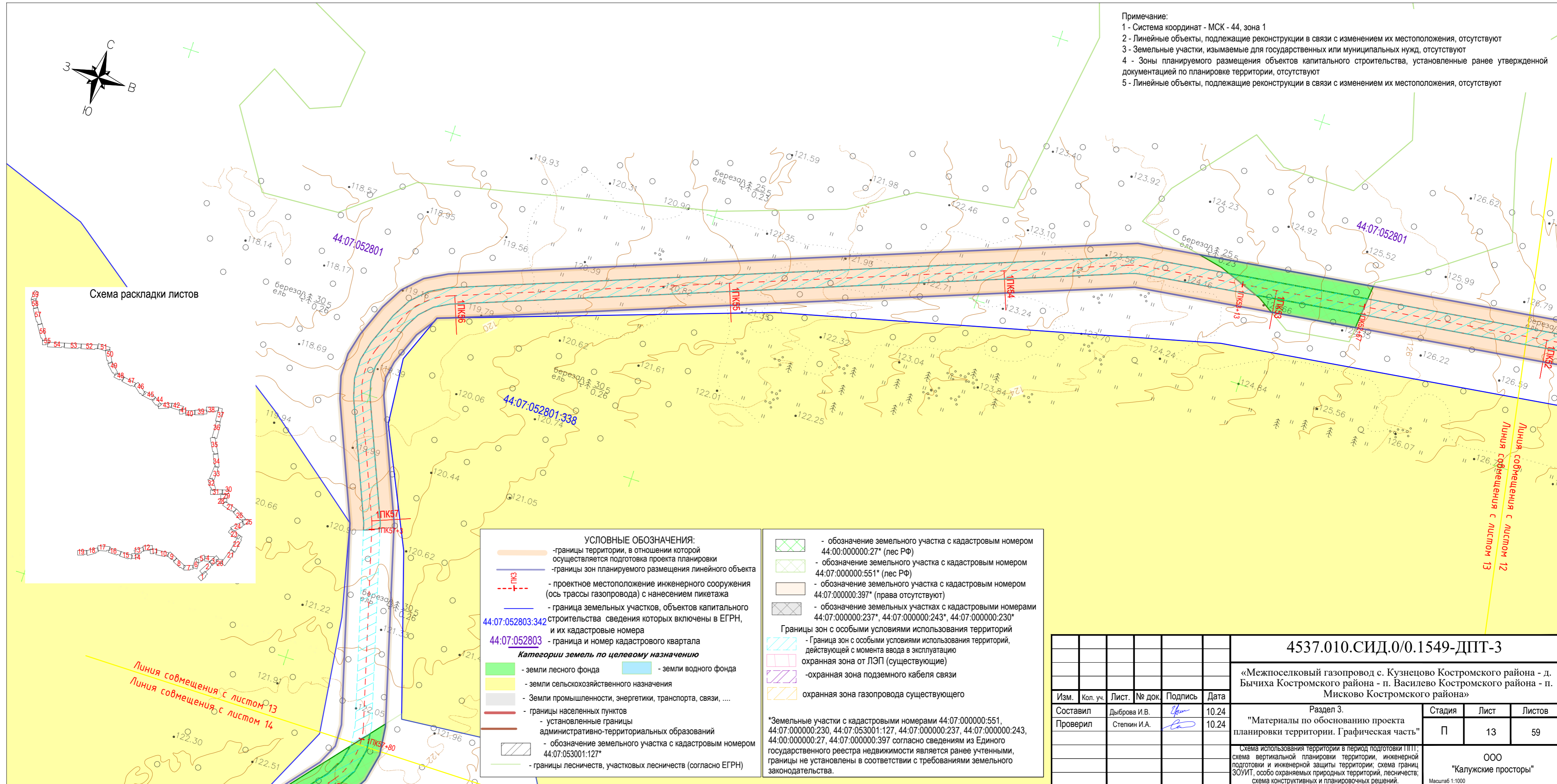
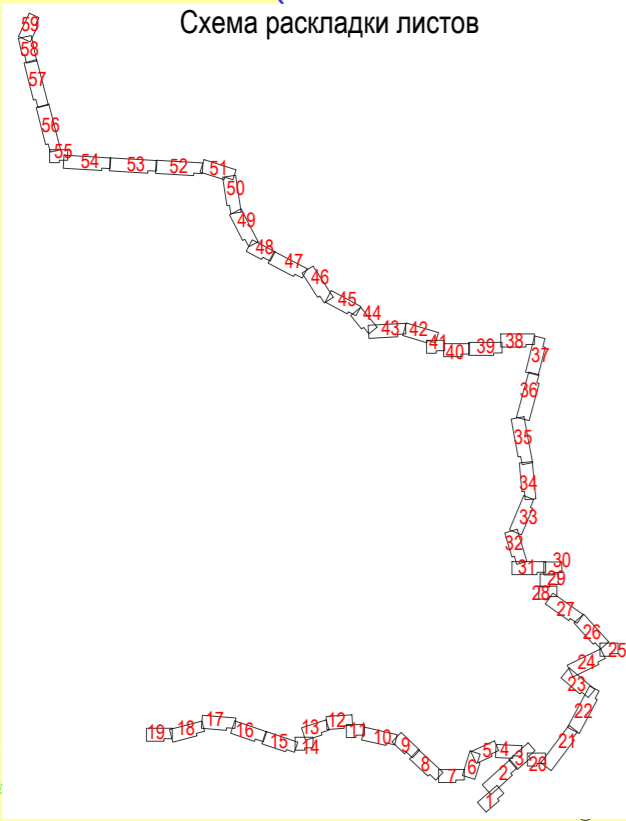


Схема раскладки листов

4537.010.СИД.0/0.1549-ДПТ-3					
«Межпоселковый газопровод с. Кузнецово Костромского района - д. Бычиха Костромского района - п. Василюво Костромского района - п. Мисково Костромского района»					
Изм.	Кол. уч.	Лист	№ док.	Подпись	Дата
Составил	Дыброва И.В.			<i>[Signature]</i>	10.24
Проверил	Степкин И.А.			<i>[Signature]</i>	10.24
Раздел 3.				Стадия	Лист
"Материалы по обоснованию проекта планировки территории. Графическая часть"				П	12
Схема использования территории в период подготовки ППТ; схема вертикальной планировки территории, инженерной подготовки и инженерной защиты территории; схема границ ЗОУИТ, особо охраняемых природных территорий, лесничеств; схема конструктивных и планировочных решений.				Листов	59
				ООО "Калужские просторы"	
Масштаб 1:1000					



Примечание:
 1 - Система координат - МСК - 44, зона 1
 2 - Линейные объекты, подлежащие реконструкции в связи с изменением их местоположения, отсутствуют
 3 - Земельные участки, изымаемые для государственных или муниципальных нужд, отсутствуют
 4 - Зоны планируемого размещения объектов капитального строительства, установленные ранее утвержденной документацией по планировке территории, отсутствуют
 5 - Линейные объекты, подлежащие реконструкции в связи с изменением их местоположения, отсутствуют



УСЛОВНЫЕ ОБОЗНАЧЕНИЯ:

- границы территории, в отношении которой осуществляется подготовка проекта планировки
- границы зон планируемого размещения линейного объекта
- проектное местоположение инженерного сооружения (ось трассы газопровода) с нанесением пикетажа
- граница земельных участков, объектов капитального строительства сведения которых включены в ЕГРН, и их кадастровые номера
- граница и номер кадастрового квартала

Категории земель по целевому назначению

- земли лесного фонда
- земли сельскохозяйственного назначения
- Земли промышленности, энергетики, транспорта, связи, ...
- границы населенных пунктов
- установленные границы административно-территориальных образований
- обозначение земельного участка с кадастровым номером 44:07:053001:127*
- границы лесничеств, участковых лесничеств (согласно ЕГРН)

Границы зон с особыми условиями использования территорий

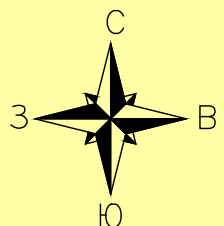
- Граница зон с особыми условиями использования территорий, действующей с момента ввода в эксплуатацию
- охранная зона от ЛЭП (существующие)
- охранная зона подземного кабеля связи
- охранная зона газопровода существующего

Обозначения земельных участков:

- обозначение земельного участка с кадастровым номером 44:00:000000:27* (лес РФ)
- обозначение земельного участка с кадастровым номером 44:07:000000:551* (лес РФ)
- обозначение земельного участка с кадастровым номером 44:07:000000:397* (права отсутствуют)
- обозначение земельных участках с кадастровыми номерами 44:07:000000:237*, 44:07:000000:243*, 44:07:000000:230*

Земельные участки с кадастровыми номерами 44:07:000000:551, 44:07:000000:230, 44:07:053001:127, 44:07:000000:237, 44:07:000000:243, 44:00:000000:27, 44:07:000000:397 согласно сведениям из Единого государственного реестра недвижимости является ранее учтенными, границы не установлены в соответствии с требованиями земельного законодательства.

4537.010.СИД.0/0.1549-ДПТ-3					
«Межпоселковый газопровод с. Кузнецово Костромского района - д. Бычиха Костромского района - п. Василюво Костромского района - п. Мисково Костромского района»					
Изм.	Кол. уч.	Лист	№ док.	Подпись	Дата
Составил		Дыброва И.В.		<i>[Подпись]</i>	10.24
Проверил		Степкин И.А.		<i>[Подпись]</i>	10.24
Раздел 3.					
"Материалы по обоснованию проекта планировки территории. Графическая часть"				Стадия	Лист
				П	13
				Листов	59
ООО "Калужские просторы"					
Масштаб 1:1000					

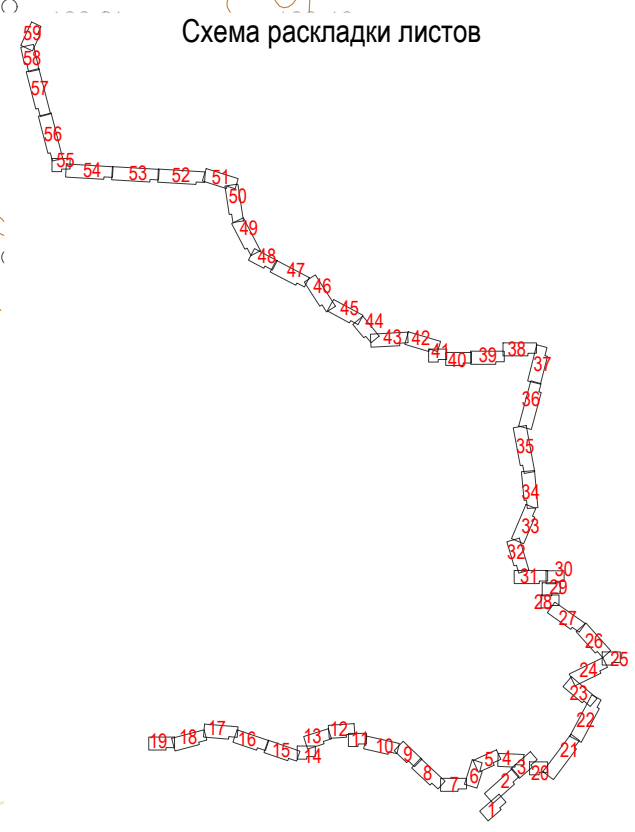
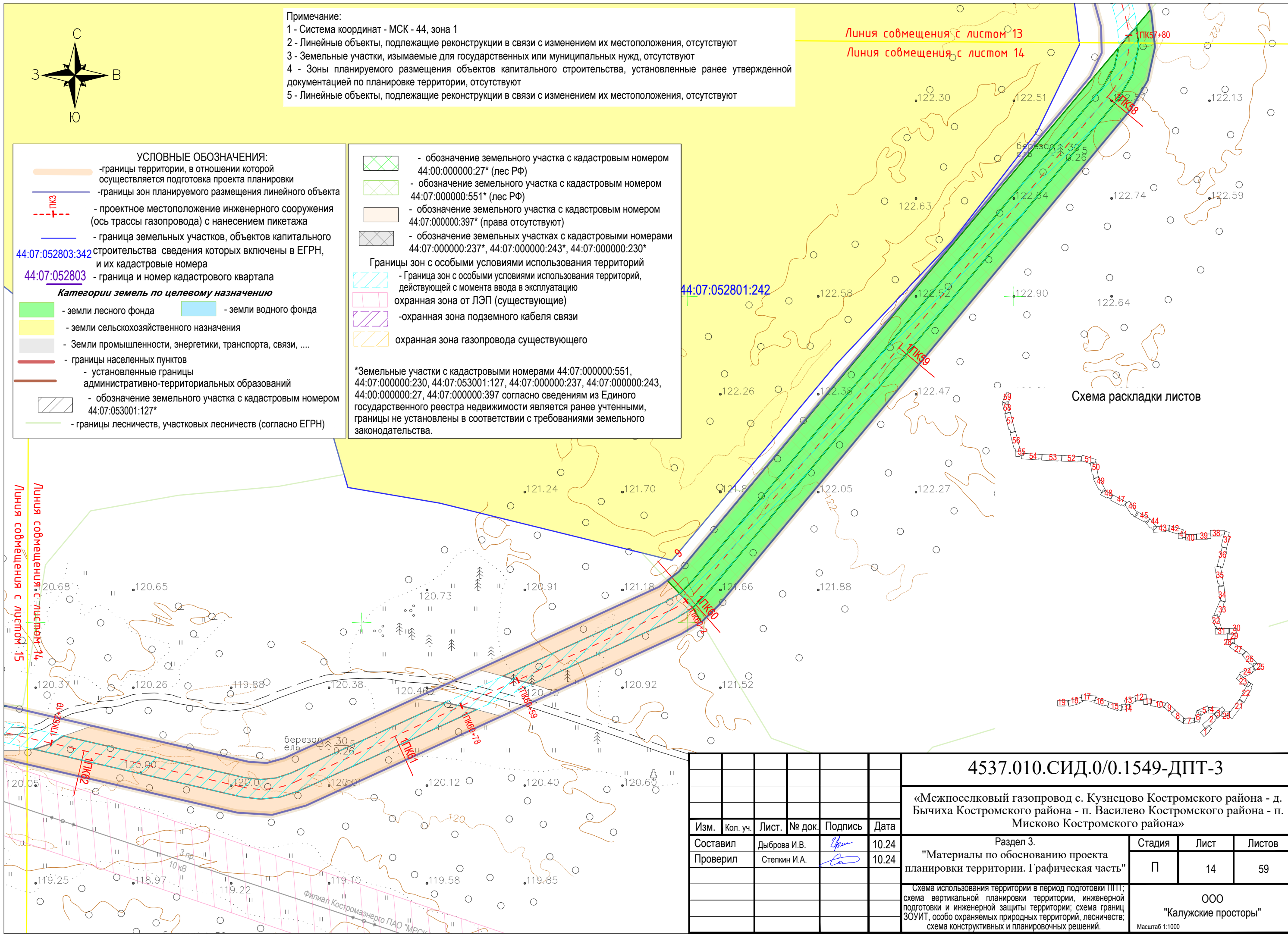


Примечание:
 1 - Система координат - МСК - 44, зона 1
 2 - Линейные объекты, подлежащие реконструкции в связи с изменением их местоположения, отсутствуют
 3 - Земельные участки, изымаемые для государственных или муниципальных нужд, отсутствуют
 4 - Зоны планируемого размещения объектов капитального строительства, установленные ранее утвержденной документацией по планировке территории, отсутствуют
 5 - Линейные объекты, подлежащие реконструкции в связи с изменением их местоположения, отсутствуют

- УСЛОВНЫЕ ОБОЗНАЧЕНИЯ:**
- границы территории, в отношении которой осуществляется подготовка проекта планировки
 - границы зон планируемого размещения линейного объекта
 - проектное местоположение инженерного сооружения (ось трассы газопровода) с нанесением пикетажа
 - граница земельных участков, объектов капитального строительства сведения которых включены в ЕГРН, и их кадастровые номера
 - граница и номер кадастрового квартала
- Категории земель по целевому назначению**
- земли лесного фонда
 - земли сельскохозяйственного назначения
 - Земли промышленности, энергетики, транспорта, связи,
 - границы населенных пунктов
 - установленные границы административно-территориальных образований
 - обозначение земельного участка с кадастровым номером 44:07:053001:127*
 - границы лесничеств, участковых лесничеств (согласно ЕГРН)

- обозначение земельного участка с кадастровым номером 44:00:000000:27* (лес РФ)
 - обозначение земельного участка с кадастровым номером 44:07:000000:551* (лес РФ)
 - обозначение земельного участка с кадастровым номером 44:07:000000:397* (права отсутствуют)
 - обозначение земельных участках с кадастровыми номерами 44:07:000000:237*, 44:07:000000:243*, 44:07:000000:230*
- Границы зон с особыми условиями использования территорий**
- Граница зон с особыми условиями использования территорий, действующей с момента ввода в эксплуатацию охранная зона от ЛЭП (существующие)
 - охранная зона подземного кабеля связи
 - охранная зона газопровода существующего
- *Земельные участки с кадастровыми номерами 44:07:000000:551, 44:07:000000:230, 44:07:053001:127, 44:07:000000:237, 44:07:000000:243, 44:00:000000:27, 44:07:000000:397 согласно сведениям из Единого государственного реестра недвижимости является ранее учтенными, границы не установлены в соответствии с требованиями земельного законодательства.

Линия совмещения с листом 13
 Линия совмещения с листом 14



						4537.010.СИД.0/0.1549-ДПТ-3			
						«Межпоселковый газопровод с. Кузнецово Костромского района - д. Бычиха Костромского района - п. Василево Костромского района - п. Мисково Костромского района»			
Изм.	Кол. уч.	Лист	№ док.	Подпись	Дата	Раздел 3. "Материалы по обоснованию проекта планировки территории. Графическая часть"	Стадия	Лист	Листов
Составил				Дыброва И.В.	10.24		П	14	59
Проверил				Степкин И.А.	10.24				
						ООО "Калужские просторы"			
						Масштаб 1:1000			

Линия совмещения с листом 17
Линия совмещения с листом 16

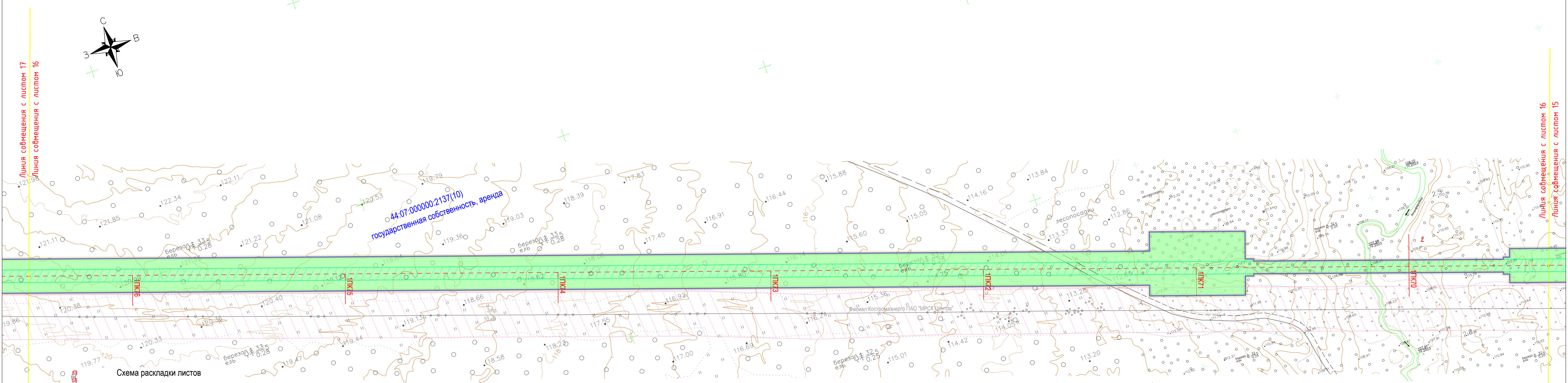
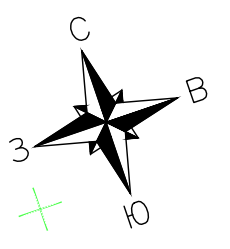
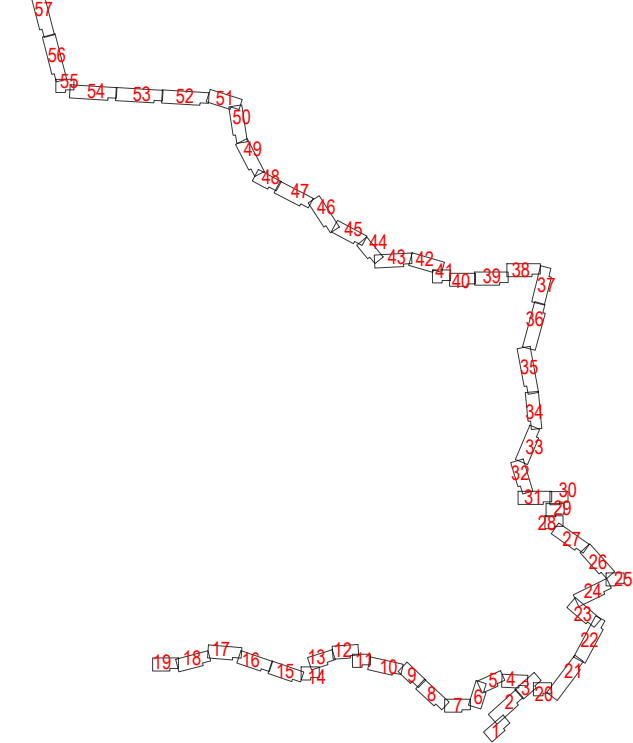


Схема раскладки листов



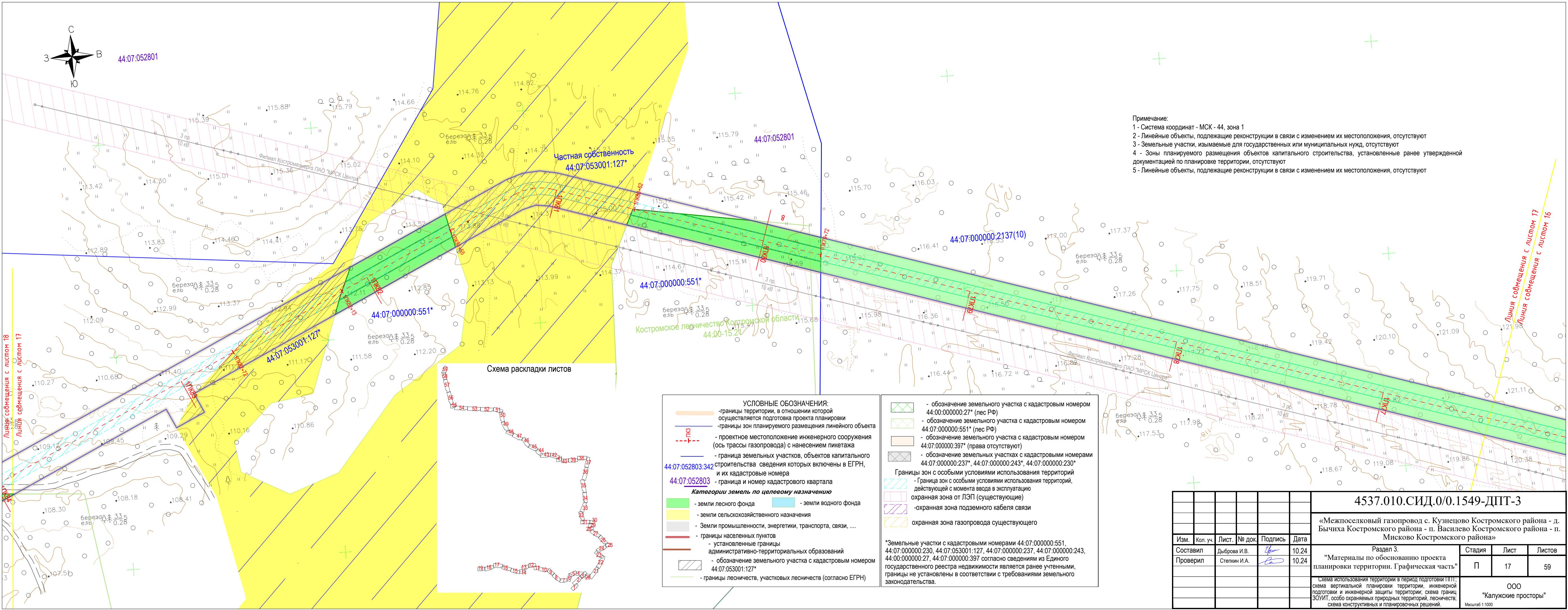
- УСЛОВНЫЕ ОБОЗНАЧЕНИЯ:**
- границы территории, в отношении которой осуществляется подготовка проекта планировки
 - границы зон планируемого размещения линейного объекта
 - проектное местоположение инженерного сооружения (ось трассы газопровода) с нанесением пикетажа
 - граница земельных участков, объектов капитального строительства сведения которых включены в ЕГРН, и их кадастровые номера
 - граница и номер кадастрового квартала
- Категории земель по целевому назначению**
- земли лесного фонда
 - земли водного фонда
 - земли сельскохозяйственного назначения
 - Земли промышленности, энергетики, транспорта, связи, ...
 - границы населенных пунктов
 - установленные границы административно-территориальных образований
 - обозначение земельного участка с кадастровым номером 44:07:053001:127*
 - границы лесничеств, участковых лесничеств (согласно ЕГРН)

- обозначение земельного участка с кадастровым номером 44:00:000000:27* (лес РФ)
 - обозначение земельного участка с кадастровым номером 44:07:000000:551* (лес РФ)
 - обозначение земельного участка с кадастровым номером 44:07:000000:397* (права отсутствуют)
 - обозначение земельных участках с кадастровыми номерами 44:07:000000:237*, 44:07:000000:243*, 44:07:000000:230*
- Границы зон с особыми условиями использования территорий**
- Граница зон с особыми условиями использования территорий, действующей с момента ввода в эксплуатацию охранная зона от ЛЭП (существующие)
 - охранная зона от ЛЭП (существующие)
 - охранная зона подземного кабеля связи
 - охранная зона газопровода существующего
- *Земельные участки с кадастровыми номерами 44:07:000000:551, 44:07:000000:230, 44:07:053001:127, 44:07:000000:237, 44:07:000000:243, 44:00:000000:27, 44:07:000000:397 согласно сведениям из Единого государственного реестра недвижимости является ранее учтенными, границы не установлены в соответствии с требованиями земельного законодательства.

Примечание:

- 1 - Система координат - МСК - 44, зона 1
- 2 - Линейные объекты, подлежащие реконструкции в связи с изменением их местоположения, отсутствуют
- 3 - Земельные участки, изымаемые для государственных или муниципальных нужд, отсутствуют
- 4 - Зоны планируемого размещения объектов капитального строительства, установленные ранее утвержденной документацией по планировке территории, отсутствуют
- 5 - Линейные объекты, подлежащие реконструкции в связи с изменением их местоположения, отсутствуют

4537.010.СИД.0/0.1549-ДПТ-3					
«Межпоселковый газопровод с. Кузнецово Костромского района - д. Бычиха Костромского района - п. Василево Костромского района - п. Мисково Костромского района»					
Изм.	Кол. уч.	Лист	№ док.	Подпись	Дата
Составил	Дыброва И.В.				10.24
Проверил	Степкин И.А.				10.24
Раздел 3.					Стадия
"Материалы по обоснованию проекта планировки территории. Графическая часть"					Лист
Схема использования территории в период подготовки ППТ; схема вертикальной планировки территории; инженерной подготовки и инженерной защиты территории; схема границ ЗОУИТ, особо охраняемых природных территорий, лесничеств; схема конструктивных и планировочных решений.					Листов
ООО "Калужские просторы"					59
Масштаб 1:1000					

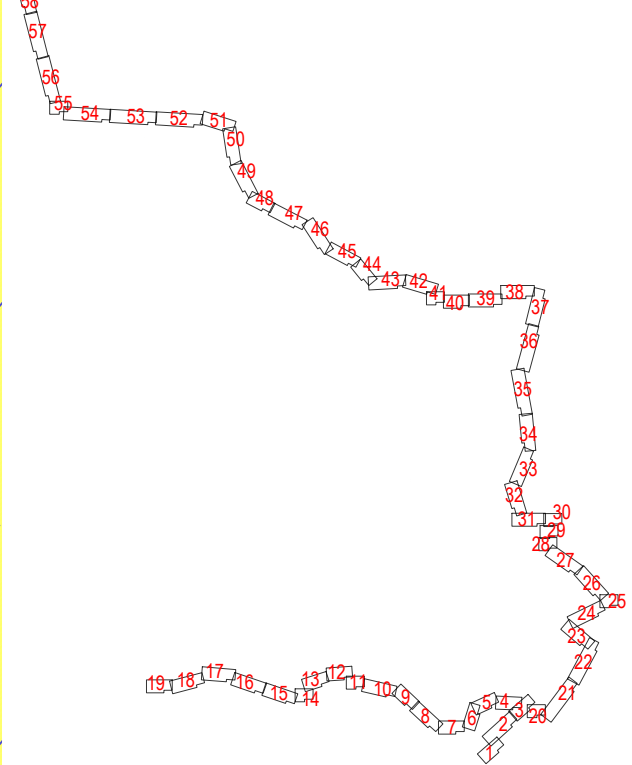


Примечание:
 1 - Система координат - МСК - 44, зона 1
 2 - Линейные объекты, подлежащие реконструкции в связи с изменением их местоположения, отсутствуют
 3 - Земельные участки, изымаемые для государственных или муниципальных нужд, отсутствуют
 4 - Зоны планируемого размещения объектов капитального строительства, установленные ранее утвержденной документацией по планировке территории, отсутствуют
 5 - Линейные объекты, подлежащие реконструкции в связи с изменением их местоположения, отсутствуют

Линия сообщения с листом 18
Линия сообщения с листом 17

Линия сообщения с листом 17
Линия сообщения с листом 16

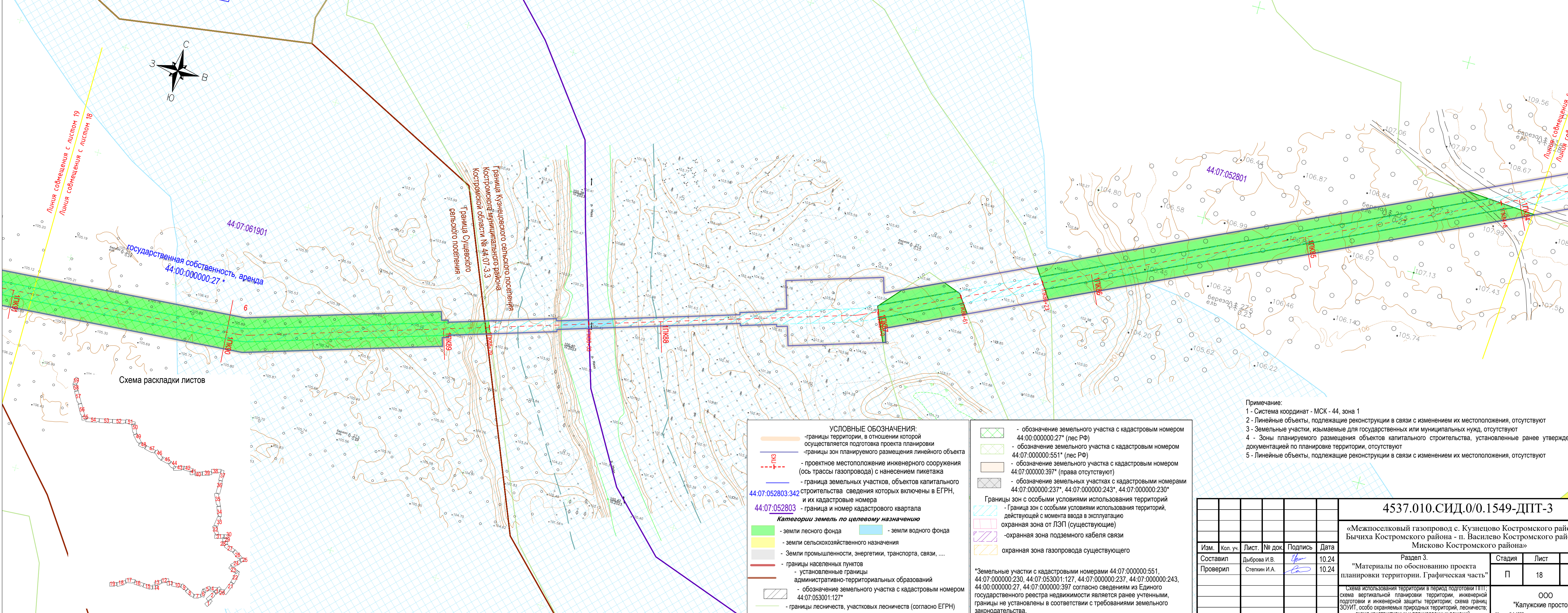
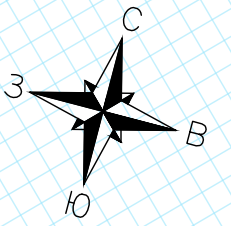
Схема раскладки листов



- УСЛОВНЫЕ ОБОЗНАЧЕНИЯ:**
- границы территории, в отношении которой осуществляется подготовка проекта планировки
 - границы зон планируемого размещения линейного объекта
 - проектное местоположение инженерного сооружения (ось трассы газопровода) с нанесением пикетажа
 - граница земельных участков, объектов капитального строительства сведения которых включены в ЕГРН, и их кадастровые номера
 - 44:07:052803:342 - граница и номер кадастрового квартала
 - 44:07:052803 - граница и номер кадастрового квартала
- Категории земель по целевому назначению**
- земли лесного фонда
 - земли сельскохозяйственного назначения
 - Земли промышленности, энергетики, транспорта, связи, ...
 - границы населенных пунктов
 - установленные границы административно-территориальных образований
 - обозначение земельного участка с кадастровым номером 44:07:053001:127*
 - границы лесничеств, участковых лесничеств (согласно ЕГРН)

- обозначение земельного участка с кадастровым номером 44:00:000000:27* (лес РФ)
 - обозначение земельного участка с кадастровым номером 44:07:000000:551* (лес РФ)
 - обозначение земельного участка с кадастровым номером 44:07:000000:397* (права отсутствуют)
 - обозначение земельных участков с кадастровыми номерами 44:07:000000:237*, 44:07:000000:243*, 44:07:000000:230*
- Границы зон с особыми условиями использования территорий**
- Граница зон с особыми условиями использования территорий, действующей с момента ввода в эксплуатацию
 - охранный зона от ЛЭП (существующие)
 - охранный зона подземного кабеля связи
 - охранный зона газопровода существующего
- *Земельные участки с кадастровыми номерами 44:07:000000:551, 44:07:000000:230, 44:07:053001:127, 44:07:000000:237, 44:07:000000:243, 44:00:000000:27, 44:07:000000:397 согласно сведениям из Единого государственного реестра недвижимости является ранее учтенными, границы не установлены в соответствии с требованиями земельного законодательства.

4537.010.СИД.0/0.1549-ДПТ-3					
«Межпоселковый газопровод с. Кузнецово Костромского района - д. Бычиха Костромского района - п. Василево Костромского района - п. Мисково Костромского района»					
Изм.	Кол. уч.	Лист	№ док.	Подпись	Дата
Составил	Дыброва И.В.				10.24
Проверил	Степкин И.А.				10.24
Раздел 3.				Стадия	Лист
"Материалы по обоснованию проекта планировки территории. Графическая часть"				П	59
Схема использования территории в период подготовки ППТ; схема вертикальной планировки территории; инженерной подготовки и инженерной защиты территории; схема границ ЗОУИТ, особо охраняемых природных территорий, лесничеств; схема конструктивных и планировочных решений.				ООО "Калужские просторы"	
Масштаб 1:1000					



государственная собственность, аренда
44:00.000000:27*

44:07.061901

44:07.052801

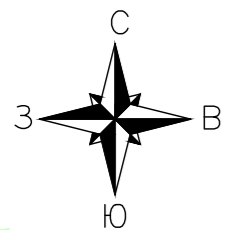
Схема раскладки листов

- УСЛОВНЫЕ ОБОЗНАЧЕНИЯ:**
- границы территории, в отношении которой осуществляется подготовка проекта планировки
 - границы зон планируемого размещения линейного объекта
 - проектное местоположение инженерного сооружения (ось трассы газопровода) с нанесением пикетажа
 - граница земельных участков, объектов капитального строительства сведения которых включены в ЕГРН, и их кадастровые номера
 - граница и номер кадастрового квартала
- Категории земель по целевому назначению**
- земли лесного фонда
 - земли водного фонда
 - земли сельскохозяйственного назначения
 - Земли промышленности, энергетики, транспорта, связи, ...
 - границы населенных пунктов
 - установленные границы административно-территориальных образований
 - обозначение земельного участка с кадастровым номером 44:07:053001:127*
 - границы лесничеств, участковых лесничеств (согласно ЕГРН)

- обозначение земельного участка с кадастровым номером 44:00.000000:27* (лес РФ)
 - обозначение земельного участка с кадастровым номером 44:07.000000:551* (лес РФ)
 - обозначение земельного участка с кадастровым номером 44:07.000000:397* (права отсутствуют)
 - обозначение земельных участках с кадастровыми номерами 44:07.000000:237*, 44:07.000000:243*, 44:07.000000:230*
- Границы зон с особыми условиями использования территорий**
- Граница зон с особыми условиями использования территорий, действующей с момента ввода в эксплуатацию охранная зона от ЛЭП (существующие)
 - охранная зона подземного кабеля связи
 - охранная зона газопровода существующего
- *Земельные участки с кадастровыми номерами 44:07.000000:551, 44:07.000000:230, 44:07.053001:127, 44:07.000000:237, 44:07.000000:243, 44:00.000000:27, 44:07.000000:397 согласно сведениям из Единого государственного реестра недвижимости является ранее учтенным, границы не установлены в соответствии с требованиями земельного законодательства.

- Примечание:**
- 1 - Система координат - МСК - 44, зона 1
 - 2 - Линейные объекты, подлежащие реконструкции в связи с изменением их местоположения, отсутствуют
 - 3 - Земельные участки, изымаемые для государственных или муниципальных нужд, отсутствуют
 - 4 - Зоны планируемого размещения объектов капитального строительства, установленные ранее утвержденной документацией по планировке территории, отсутствуют
 - 5 - Линейные объекты, подлежащие реконструкции в связи с изменением их местоположения, отсутствуют

4537.010.СИД.0/0.1549-ДПТ-3					
«Межпоселковый газопровод с. Кузнецово Костромского района - д. Бычиха Костромского района - п. Василево Костромского района - п. Мисково Костромского района»					
Изм.	Кол. уч.	Лист	№ док.	Подпись	Дата
Составил	Дыброва И.В.			<i>[Подпись]</i>	10.24
Проверил	Степкин И.А.			<i>[Подпись]</i>	10.24
Раздел 3.					Стадия
"Материалы по обоснованию проекта планировки территории. Графическая часть"					Лист
Схема использования территории в период подготовки ППТ; схема вертикальной планировки территории, инженерной подготовки и инженерной защиты территории; схема границ ЗОУИТ, особо охраняемых природных территорий, лесничеств; схема конструктивных и планировочных решений.					Листов
ООО "Калужские просторы"					Масштаб 1:1000



УСЛОВНЫЕ ОБОЗНАЧЕНИЯ:

- границы территории, в отношении которой осуществляется подготовка проекта планировки
- границы зон планируемого размещения линейного объекта
- проектное местоположение инженерного сооружения (ось трассы газопровода) с нанесением пикетажа
- граница земельных участков, объектов капитального строительства сведения которых включены в ЕГРН, и их кадастровые номера
- граница и номер кадастрового квартала

Категории земель по целевому назначению

- земли лесного фонда
- земли сельскохозяйственного назначения
- Земли промышленности, энергетики, транспорта, связи, ...
- земли водного фонда

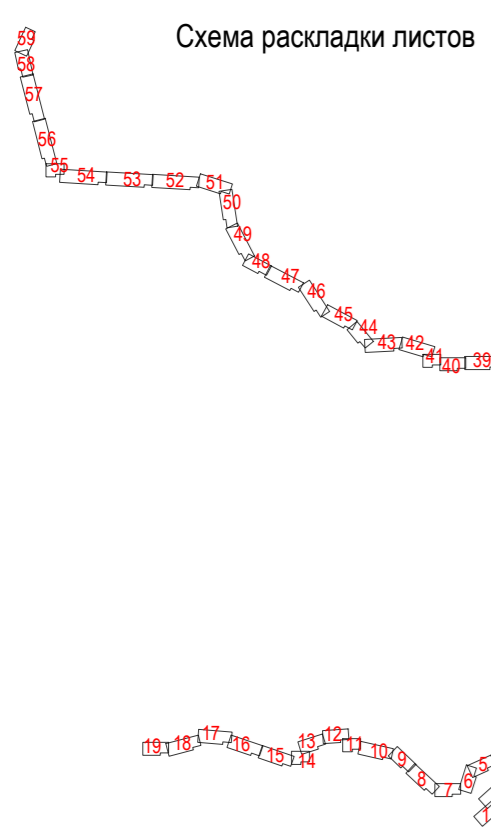
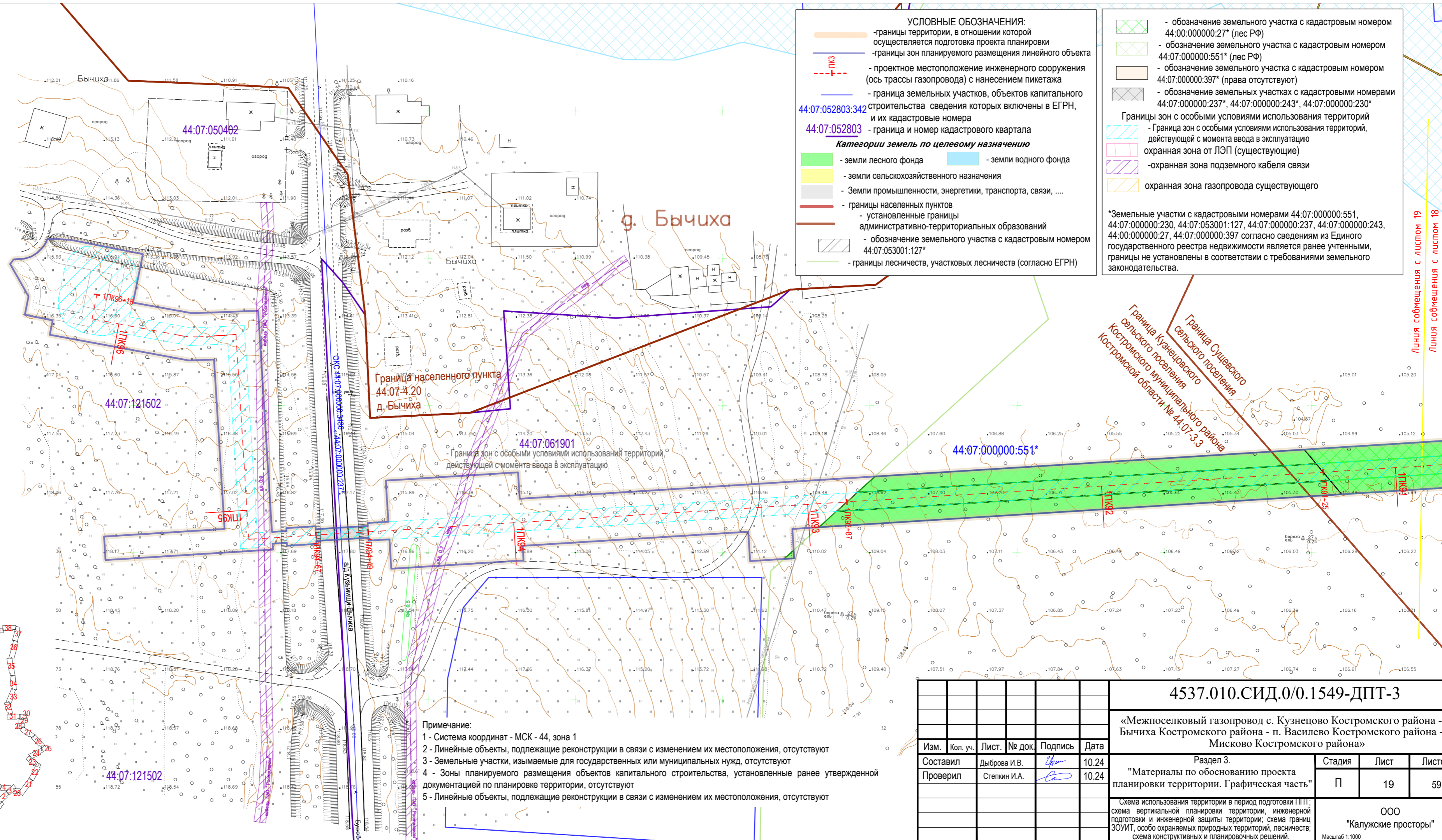
- границы населенных пунктов
- установленные границы административно-территориальных образований
- обозначение земельного участка с кадастровым номером
- границы лесничеств, участков лесничеств (согласно ЕГРН)

- обозначение земельного участка с кадастровым номером 44:00:000000:27* (лес РФ)
- обозначение земельного участка с кадастровым номером 44:07:000000:551* (лес РФ)
- обозначение земельного участка с кадастровым номером 44:07:000000:397* (права отсутствуют)
- обозначение земельных участках с кадастровыми номерами 44:07:000000:237*, 44:07:000000:243*, 44:07:000000:230*

Границы зон с особыми условиями использования территорий

- Граница зон с особыми условиями использования территорий, действующей с момента ввода в эксплуатацию
- охранная зона от ЛЭП (существующие)
- охранная зона подземного кабеля связи
- охранная зона газопровода существующего

*Земельные участки с кадастровыми номерами 44:07:000000:551, 44:07:000000:230, 44:07:053001:127, 44:07:000000:237, 44:07:000000:243, 44:00:000000:27, 44:07:000000:397 согласно сведениям из Единого государственного реестра недвижимости является ранее учтенными, границы не установлены в соответствии с требованиями земельного законодательства.



Граница населенного пункта
44:07:4.20
д. Бычиха

44:07:061901
Граница зон с особыми условиями использования территорий, действующей с момента ввода в эксплуатацию

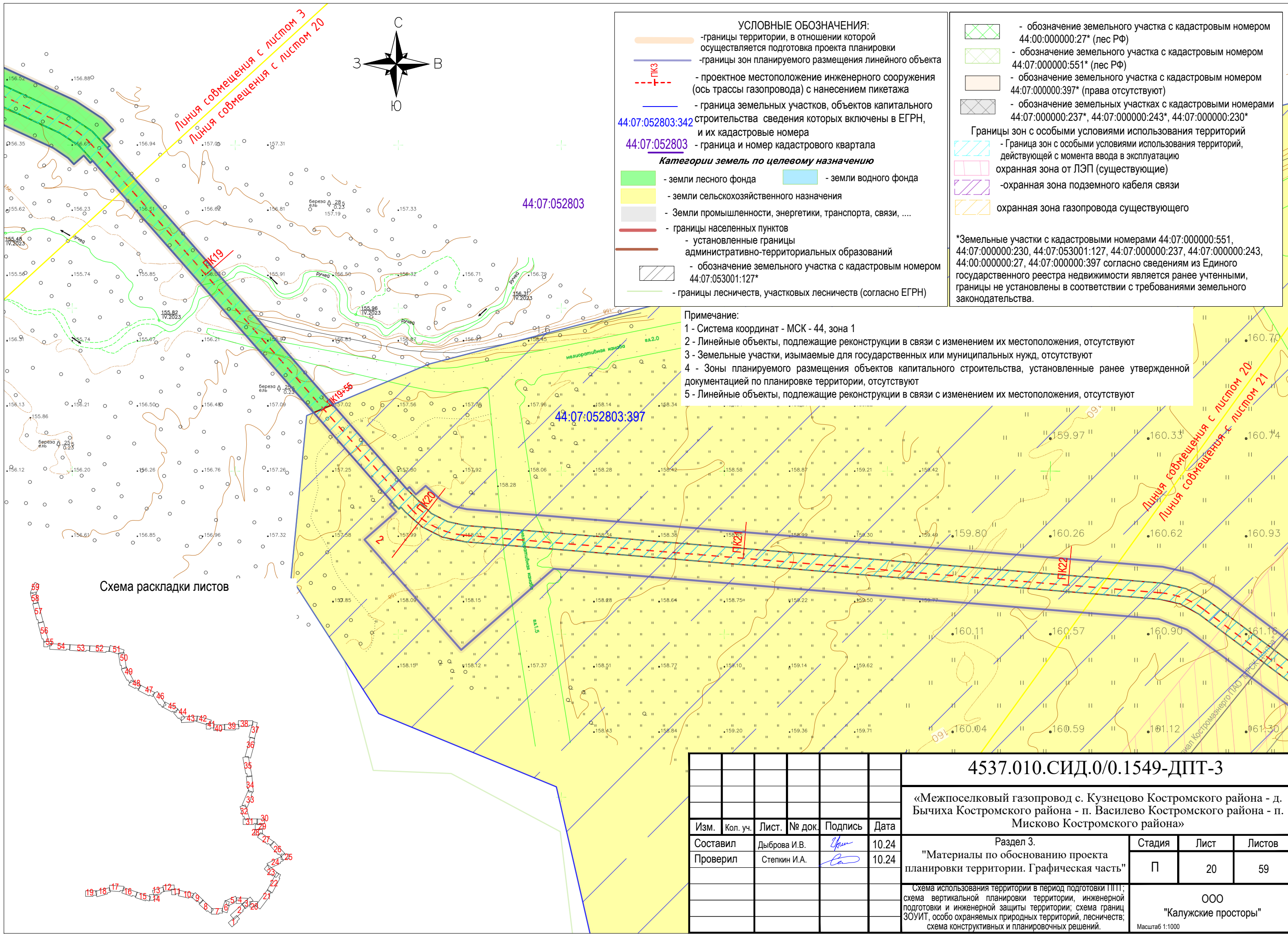
Примечание:

- 1 - Система координат - МСК - 44, зона 1
- 2 - Линейные объекты, подлежащие реконструкции в связи с изменением их местоположения, отсутствуют
- 3 - Земельные участки, изымаемые для государственных или муниципальных нужд, отсутствуют
- 4 - Зоны планируемого размещения объектов капитального строительства, установленные ранее утвержденной документацией по планировке территории, отсутствуют
- 5 - Линейные объекты, подлежащие реконструкции в связи с изменением их местоположения, отсутствуют

4537.010.СИД.0/0.1549-ДПТ-3						
«Межпоселковый газопровод с. Кузнецово Костромского района - д. Бычиха Костромского района - п. Василюво Костромского района - п. Мисково Костромского района»						
Раздел 3.				Стадия	Лист	Листов
"Материалы по обоснованию проекта планировки территории. Графическая часть"				П	19	59
ООО "Калужские просторы"						
Масштаб 1:1000						

Изм.	Кол. уч.	Лист	№ док.	Подпись	Дата
Составил				Дыброва И.В.	10.24
Проверил				Степкин И.А.	10.24

Линия собственности с листом 19
 Линия собственности с листом 18

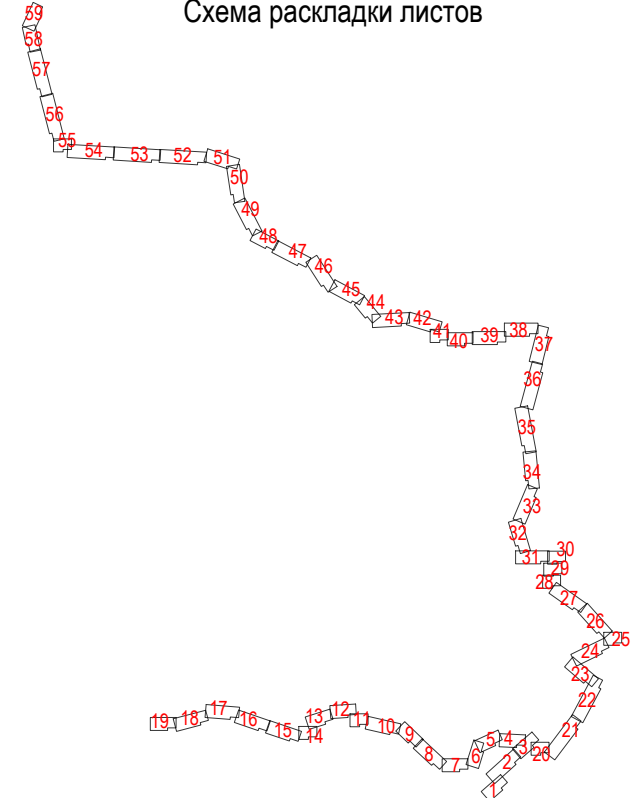


- УСЛОВНЫЕ ОБОЗНАЧЕНИЯ:**
- границы территории, в отношении которой осуществляется подготовка проекта планировки
 - границы зон планируемого размещения линейного объекта
 - проектное местоположение инженерного сооружения (ось трассы газопровода) с нанесением пикетажа
 - граница земельных участков, объектов капитального строительства сведения которых включены в ЕГРН, и их кадастровые номера
 - граница и номер кадастрового квартала
- Каτηγοии земель по целевому назначению**
- земли лесного фонда
 - земли сельскохозяйственного назначения
 - Земли промышленности, энергетики, транспорта, связи, ...
 - границы населенных пунктов
 - установленные границы административно-территориальных образований
 - обозначение земельного участка с кадастровым номером 44:07:053001:127*
 - границы лесничеств, участков лесничеств (согласно ЕГРН)
 - земли водного фонда

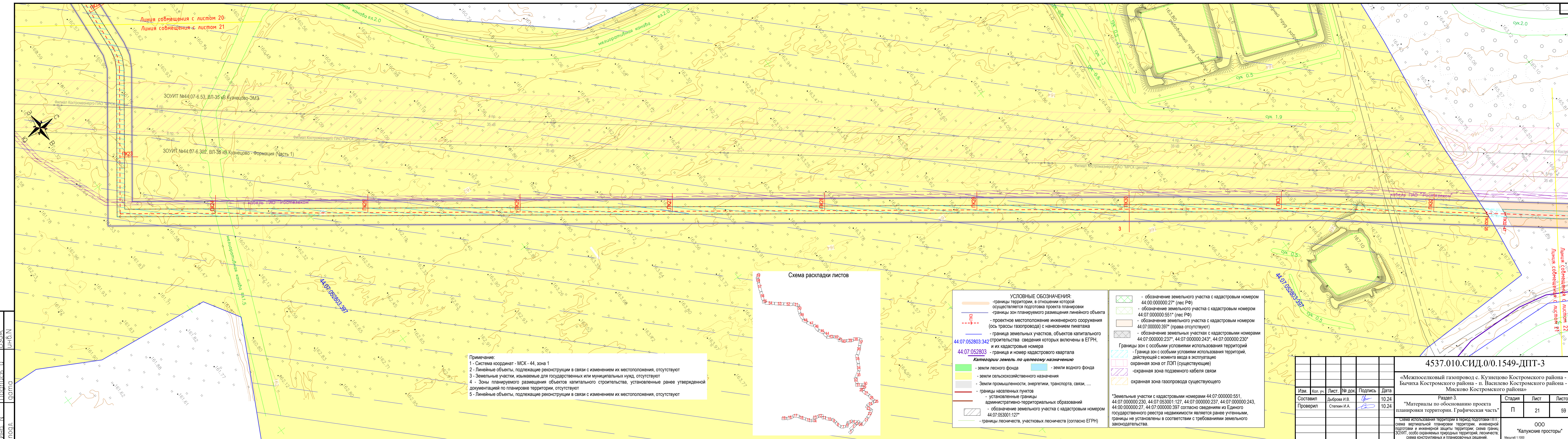
- обозначение земельного участка с кадастровым номером 44:00:000000:27* (лес РФ)
 - обозначение земельного участка с кадастровым номером 44:07:000000:551* (лес РФ)
 - обозначение земельного участка с кадастровым номером 44:07:000000:397* (права отсутствуют)
 - обозначение земельных участках с кадастровыми номерами 44:07:000000:237*, 44:07:000000:243*, 44:07:000000:230*
- Границы зон с особыми условиями использования территорий**
- Граница зон с особыми условиями использования территорий, действующей с момента ввода в эксплуатацию
 - охранная зона от ЛЭП (существующие)
 - охранная зона подземного кабеля связи
 - охранная зона газопровода существующего
- *Земельные участки с кадастровыми номерами 44:07:000000:551, 44:07:000000:230, 44:07:053001:127, 44:07:000000:237, 44:07:000000:243, 44:00:000000:27, 44:07:000000:397 согласно сведениям из Единого государственного реестра недвижимости является ранее учтенными, границы не установлены в соответствии с требованиями земельного законодательства.

- Примечание:**
- 1 - Система координат - МСК - 44, зона 1
 - 2 - Линейные объекты, подлежащие реконструкции в связи с изменением их местоположения, отсутствуют
 - 3 - Земельные участки, изымаемые для государственных или муниципальных нужд, отсутствуют
 - 4 - Зоны планируемого размещения объектов капитального строительства, установленные ранее утвержденной документацией по планировке территории, отсутствуют
 - 5 - Линейные объекты, подлежащие реконструкции в связи с изменением их местоположения, отсутствуют

Схема раскладки листов

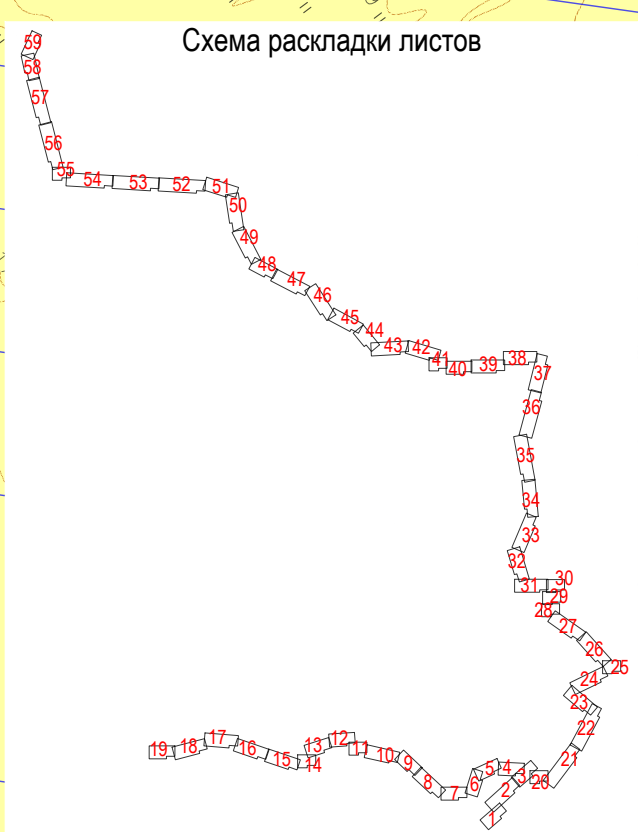


						4537.010.СИД.0/0.1549-ДПТ-3			
						«Межпоселковый газопровод с. Кузнецово Костромского района - д. Бычиха Костромского района - п. Василево Костромского района - п. Мисково Костромского района»			
Изм.	Кол. уч.	Лист	№ док.	Подпись	Дата	Раздел 3. "Материалы по обоснованию проекта планировки территории. Графическая часть"	Стадия	Лист	Листов
Составил		Дыброва И.В.		<i>Иван</i>	10.24		П	20	59
Проверил		Степкин И.А.		<i>Иван</i>	10.24				
						ООО "Калужские просторы"			
						Масштаб 1:1000			



ИДБ. N
подл.
Дата
Подпись и
инф. N

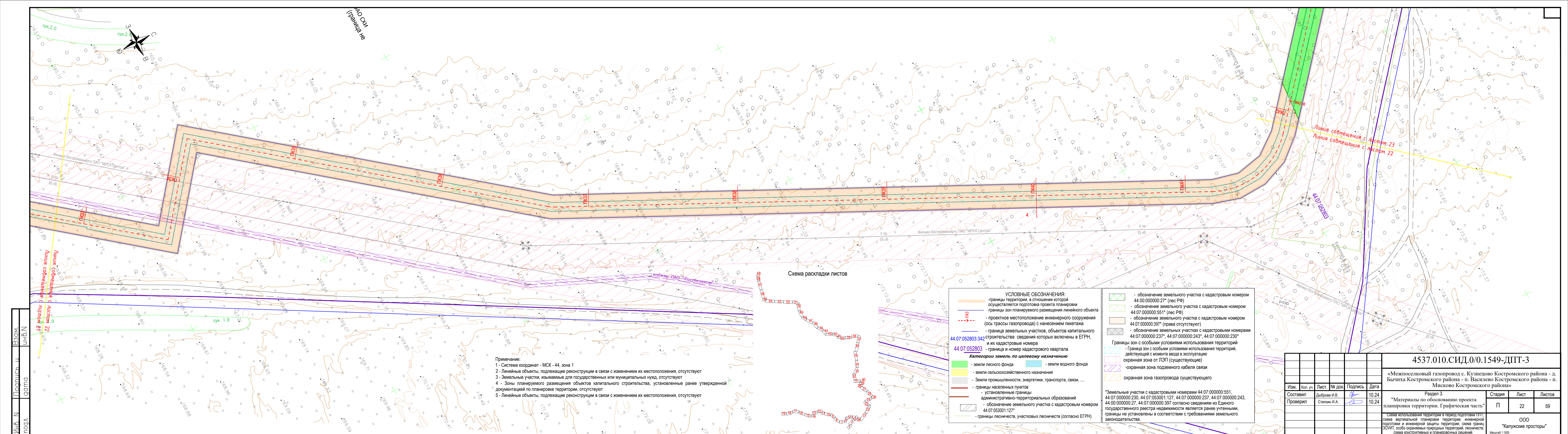
Примечание:
 1 - Система координат - МСК - 44, зона 1
 2 - Линейные объекты, подлежащие реконструкции в связи с изменением их местоположения, отсутствуют
 3 - Земельные участки, изымаемые для государственных или муниципальных нужд, отсутствуют
 4 - Зоны планируемого размещения объектов капитального строительства, установленные ранее утвержденной документацией по планировке территории, отсутствуют
 5 - Линейные объекты, подлежащие реконструкции в связи с изменением их местоположения, отсутствуют



- УСЛОВНЫЕ ОБОЗНАЧЕНИЯ:**
- границы территории, в отношении которой осуществляется подготовка проекта планировки
 - границы зон планируемого размещения линейного объекта
 - проектное местоположение инженерного сооружения (ось трассы газопровода) с нанесением пикетажа
 - границы земельных участков, объектов капитального строительства сведения которых включены в ЕГРН, и их кадастровые номера
 - границы и номер кадастрового квартала
- Категории земель по целевому назначению**
- земли лесного фонда
 - земли водного фонда
 - земли сельскохозяйственного назначения
 - Земли промышленности, энергетики, транспорта, связи, ...
 - границы населенных пунктов
 - установленные границы административно-территориальных образований
 - обозначение земельного участка с кадастровым номером 44:07:053001:127*
 - границы лесничеств, участков лесничеств (согласно ЕГРН)

- обозначение земельного участка с кадастровым номером 44:00:000000:27* (лес РФ)
 - обозначение земельного участка с кадастровым номером 44:07:000000:551* (лес РФ)
 - обозначение земельного участка с кадастровым номером 44:07:000000:397* (права отсутствуют)
 - обозначение земельных участков с кадастровыми номерами 44:07:000000:237*, 44:07:000000:243*, 44:07:000000:230*
- Границы зон с особыми условиями использования территорий
- Граница зон с особыми условиями использования территорий, действующей с момента ввода в эксплуатацию охранная зона от ЛЭП (существующие)
 - охранный зона подземного кабеля связи
 - охранный зона газопровода существующего
- *Земельные участки с кадастровыми номерами 44:07:000000:551, 44:07:000000:230, 44:07:053001:127, 44:07:000000:237, 44:07:000000:243, 44:00:000000:27, 44:07:000000:397 согласно сведениям из Единого государственного реестра недвижимости является ранее учтенным, границы не установлены в соответствии с требованиями земельного законодательства.

4537.010.СИД.0/0.1549-ДПТ-3				
«Межселесковский газопровод с. Кузнецово Костромского района - д. Бычиха Костромского района - п. Василюво Костромского района - п. Мисково Костромского района»				
Раздел 3.				
"Материалы по обоснованию проекта планировки территории. Графическая часть"				
Изм.	Кол. уч.	Лист.	№ док.	Подпись
Составил	Дыброва И.В.	10.24		
Проверил	Степкин И.А.	10.24		
Стадия				
Лист				
Листов				
ООО "Калужские просторы"				
Масштаб 1:1000				



Всод. и
инд.Н
подл.
М.В.Н
подл.

Подпись и
дата
инд.Н
подл.

Примечание:
1 - Система координат - МСК - 44, зона 1
2 - Линейные объекты, подлежащие реконструкции в связи с изменением их местоположения, отсутствуют
3 - Земельные участки, изымаемые для государственных или муниципальных нужд, отсутствуют
4 - Зоны планируемого размещения объектов капитального строительства, установленные ранее утвержденной документацией по планировке территории, отсутствуют
5 - Линейные объекты, подлежащие реконструкции в связи с изменением их местоположения, отсутствуют

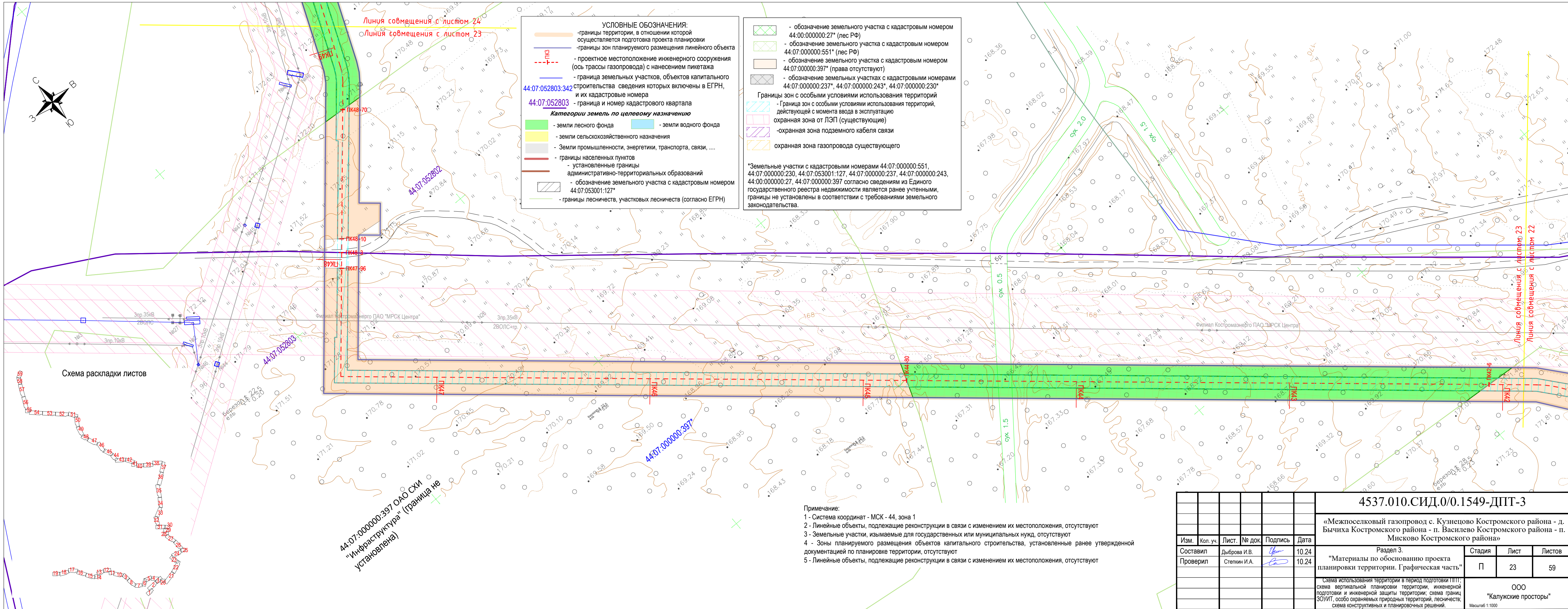
Схема раскладки листов

- УСЛОВНЫЕ ОБОЗНАЧЕНИЯ:**
- границы территории, в отношении которой осуществляется подготовка проекта планировки
 - границы зон планируемого размещения линейного объекта
 - проектное местоположение инженерного сооружения (ось трассы газопровода) с нанесением пикетажа
 - граница земельных участков, объектов капитального строительства сведения которых включены в ЕГРН, и их кадастровые номера
 - границы населенных пунктов
 - установленные границы административно-территориальных образований
 - обозначение земельного участка с кадастровым номером 44:07:053001:127*
 - границы лесничества, участков лесничества (согласно ЕГРН)

- обозначение земельного участка с кадастровым номером 44:00:000000:27* (лес РФ)
- обозначение земельного участка с кадастровым номером 44:07:000000:551* (лес РФ)
- обозначение земельного участка с кадастровым номером 44:07:000000:397* (права отсутствуют)
- обозначение земельных участков, объектов кадастровыми номерами 44:07:000000:230*, 44:07:000000:243*, 44:07:000000:230*
- Границы зон с особыми условиями использования территорий
- граница зон с особыми условиями использования территорий, действующей с момента ввода в эксплуатацию охранная зона от ЛЭП (существующие)
- охранный зона подземного кабеля связи
- охранный зона газопровода существующего

*Земельные участки с кадастровыми номерами 44:07:000000:551, 44:07:000000:230, 44:07:053001:127, 44:07:000000:237, 44:07:000000:243, 44:00:000000:27, 44:07:000000:397 согласно сведениям из Единого государственного реестра недвижимости является ранее учтенными, границы не установлены в соответствии с требованиями земельного законодательства.

4537.010.СИД.0/0.1549-ДПТ-3				
«Межпоселковый газопровод с. Кузнецово Костромского района - д. Бычиха Костромского района - п. Василево Костромского района - п. Мисково Костромского района»				
Раздел 3.				
"Материалы по обоснованию проекта планировки территории. Графическая часть"				
Изм.	Кол. уч.	Лист.	№ док.	Подпись
Составил	Дыброва И.В.	10.24		
Проверил	Степкин И.А.	10.24		
Стадия	Лист	Листов		
П	22	59		
ООО "Калужские просторы"				
Масштаб 1:1000				



УСЛОВНЫЕ ОБОЗНАЧЕНИЯ:

- границы территории, в отношении которой осуществляется подготовка проекта планировки
- границы зон планируемого размещения линейного объекта
- проектное местоположение инженерного сооружения (ось трассы газопровода) с нанесением пикетажа
- граница земельных участков, объектов капитального строительства сведения которых включены в ЕГРН, и их кадастровые номера
- граница и номер кадастрового квартала
- Категории земель по целевому назначению**
- земли лесного фонда
- земли водного фонда
- земли сельскохозяйственного назначения
- Земли промышленности, энергетики, транспорта, связи,
- границы населенных пунктов
- установленные границы административно-территориальных образований
- обозначение земельного участка с кадастровым номером 44:07:053001:127*
- границы лесничеств, участковых лесничеств (согласно ЕГРН)

- обозначение земельного участка с кадастровым номером 44:00:000000:27* (лес РФ)
- обозначение земельного участка с кадастровым номером 44:07:000000:551* (лес РФ)
- обозначение земельного участка с кадастровым номером 44:07:000000:397* (права отсутствуют)
- обозначение земельных участков с кадастровыми номерами 44:07:000000:237*, 44:07:000000:243*, 44:07:000000:230*

Границы зон с особыми условиями использования территорий

- Граница зон с особыми условиями использования территорий, действующей с момента ввода в эксплуатацию охранная зона от ЛЭП (существующие)
- охранная зона подземного кабеля связи
- охранная зона газопровода существующего

*Земельные участки с кадастровыми номерами 44:07:000000:551, 44:07:000000:230, 44:07:053001:127, 44:07:000000:237, 44:07:000000:243, 44:00:000000:27, 44:07:000000:397 согласно сведениям из Единого государственного реестра недвижимости является ранее учтенными, границы не установлены в соответствии с требованиями земельного законодательства.

Примечание:

- 1 - Система координат - МСК - 44, зона 1
- 2 - Линейные объекты, подлежащие реконструкции в связи с изменением их местоположения, отсутствуют
- 3 - Земельные участки, изымаемые для государственных или муниципальных нужд, отсутствуют
- 4 - Зоны планируемого размещения объектов капитального строительства, установленные ранее утвержденной документацией по планировке территории, отсутствуют
- 5 - Линейные объекты, подлежащие реконструкции в связи с изменением их местоположения, отсутствуют

44:07:000000:397 ОАО СХИ "Инфраструктура" (граница не установлена)

Схема раскладки листов

4537.010.СИД.0/0.1549-ДПТ-3

«Межпоселковый газопровод с. Кузнецово Костромского района - д. Бычиха Костромского района - п. Василево Костромского района - п. Мисково Костромского района»

Изм.	Кол. уч.	Лист.	№ док.	Подпись	Дата			
Составил	Дыброва И.В.			<i>И.В. Дыброва</i>	10.24	Раздел 3.		
Проверил	Степкин И.А.			<i>И.А. Степкин</i>	10.24	"Материалы по обоснованию проекта планировки территории. Графическая часть"		
						Стадия	Лист	Листов
						П	23	59
						ООО "Калужские просторы"		
						Масштаб 1:1000		

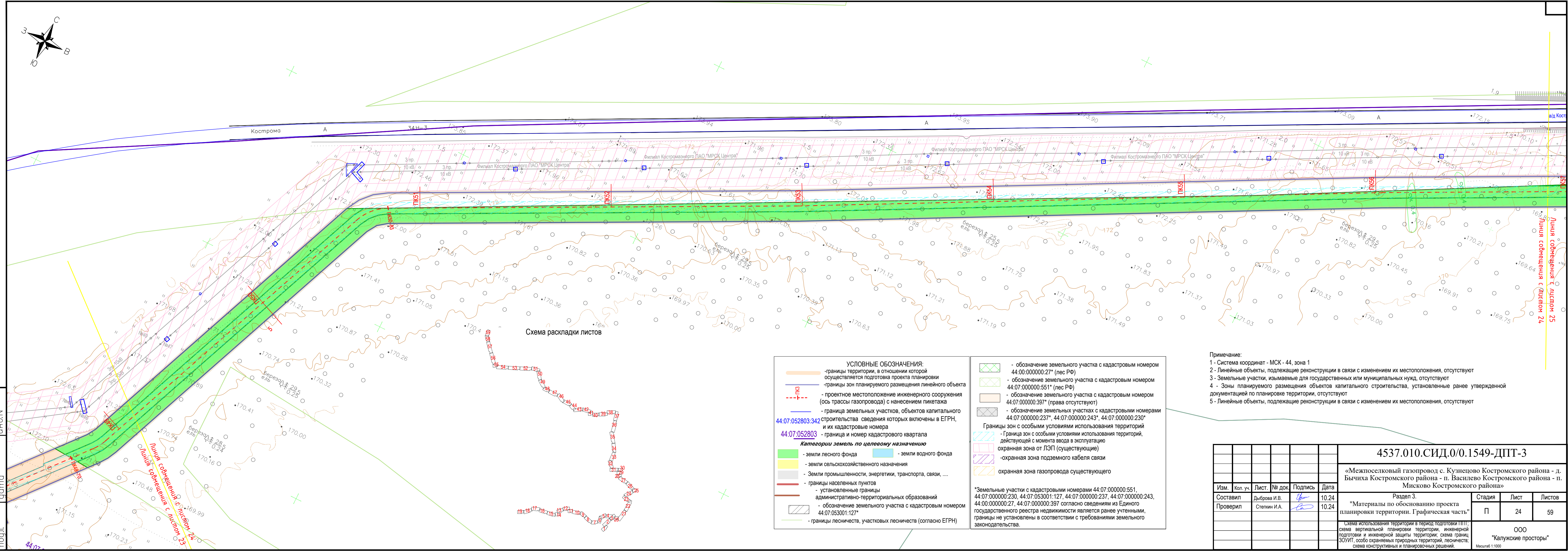
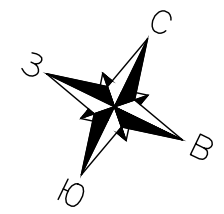


Схема раскладки листов

УСЛОВНЫЕ ОБОЗНАЧЕНИЯ:

- границы территории, в отношении которой осуществляется подготовка проекта планировки
- границы зон планируемого размещения линейного объекта
- проектное местоположение инженерного сооружения (ось трассы газопровода) с нанесением пикетажа
- граница земельных участков, объектов капитального строительства сведения которых включены в ЕГРН, и их кадастровые номера
- границы зон с особыми условиями использования территорий
- границы населенных пунктов
- установленные границы административно-территориальных образований
- обозначение земельного участка с кадастровым номером 44:07:053001:127*
- границы лесничеств, участков лесничеств (согласно ЕГРН)

Категории земель по целевому назначению

- земли лесного фонда
- земли водного фонда
- земли сельскохозяйственного назначения
- Земли промышленности, энергетики, транспорта, связи, ...

Границы зон с особыми условиями использования территорий

- охранная зона от ЛЭП (существующие)
- охранная зона подземного кабеля связи
- охранная зона газопровода существующего

Обозначения земельных участков:

- обозначение земельного участка с кадастровым номером 44:00:000000:27* (лес РФ)
- обозначение земельного участка с кадастровым номером 44:07:000000:551* (лес РФ)
- обозначение земельного участка с кадастровым номером 44:07:000000:397* (права отсутствуют)
- обозначение земельных участков с кадастровыми номерами 44:07:000000:237*, 44:07:000000:243*, 44:07:000000:230*

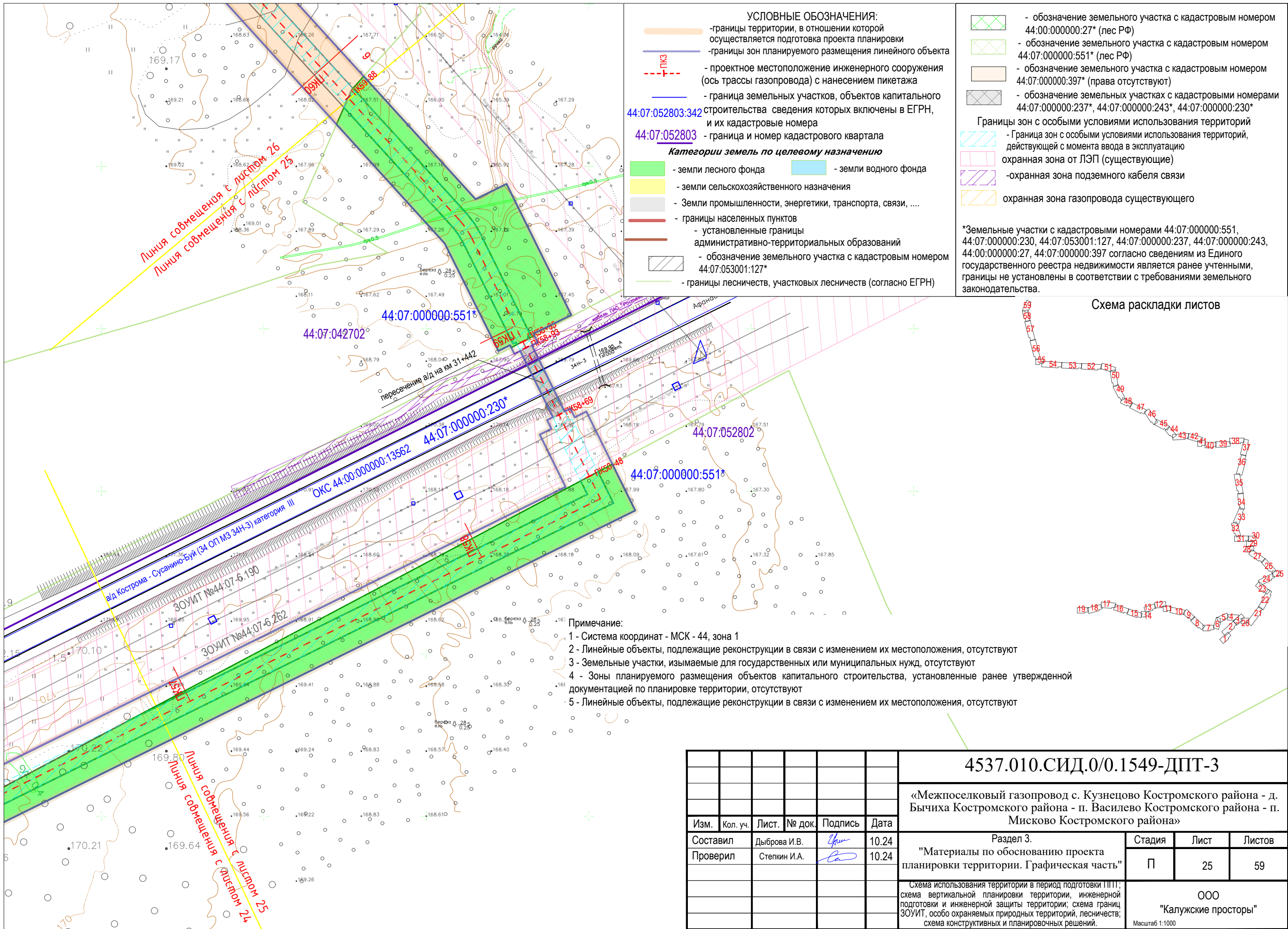
Примечание:

- 1 - Система координат - МСК - 44, зона 1
- 2 - Линейные объекты, подлежащие реконструкции в связи с изменением их местоположения, отсутствуют
- 3 - Земельные участки, изымаемые для государственных или муниципальных нужд, отсутствуют
- 4 - Зоны планируемого размещения объектов капитального строительства, установленные ранее утвержденной документацией по планировке территории, отсутствуют
- 5 - Линейные объекты, подлежащие реконструкции в связи с изменением их местоположения, отсутствуют

***Земельные участки с кадастровыми номерами 44:07:000000:551, 44:07:000000:230, 44:07:053001:127, 44:07:000000:237, 44:07:000000:243, 44:00:000000:27, 44:07:000000:397 согласно сведениям из Единого государственного реестра недвижимости является ранее учтенными, границы не установлены в соответствии с требованиями земельного законодательства.**

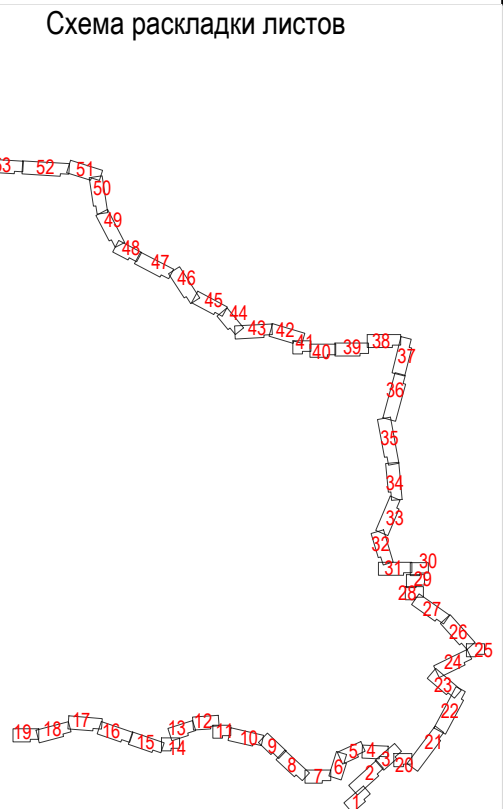
4537.010.СИД.0/0.1549-ДПТ-3					
«Межпоселковый газопровод с. Кузнецово Костромского района - д. Бычиха Костромского района - п. Василево Костромского района - п. Мисково Костромского района»					
Раздел 3.			Стадия	Лист	Листов
"Материалы по обоснованию проекта планировки территории. Графическая часть"			П	24	59
Схема использования территории в период подготовки ИПТ: схема вертикальной планировки территории, инженерной подготовки и инженерной защиты территории, схема границ ЗОУИТ, особо охраняемых природных территорий, лесничеств, схема конструктивных и планировочных решений.			ООО "Калужские просторы"		
			Масштаб 1:1000		

Взам. Инв. № подл. Подпись и дата. Инв. № подл.



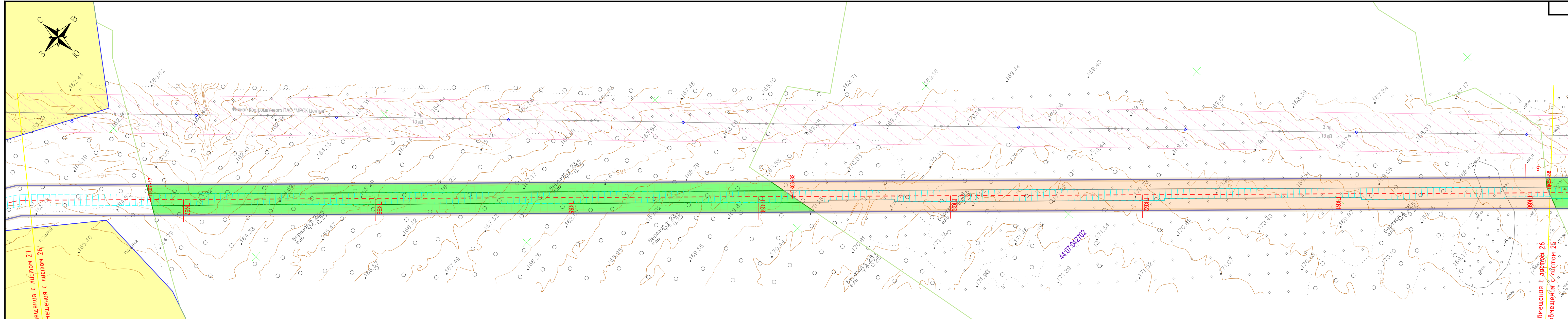

- УСЛОВНЫЕ ОБОЗНАЧЕНИЯ:**
- границы территории, в отношении которой осуществляется подготовка проекта планировки
 - границы зон планируемого размещения линейного объекта
 - проектное местоположение инженерного сооружения (ось трассы газопровода) с нанесением пикетажа
 - граница земельных участков, объектов капитального строительства сведения которых включены в ЕГРН, и их кадастровые номера
 - граница и номер кадастрового квартала
- 44:07:052803:342**
44:07:052803
- Категории земель по целевому назначению**
- земли лесного фонда
 - земли сельскохозяйственного назначения
 - Земли промышленности, энергетики, транспорта, связи,
 - границы населенных пунктов
 - установленные границы административно-территориальных образований
 - обозначение земельного участка с кадастровым номером 44:07:053001:127*
 - границы лесничеств, участков лесничеств (согласно ЕГРН)
 - земли водного фонда

- обозначение земельного участка с кадастровым номером 44:00:000000:27* (лес РФ)
 - обозначение земельного участка с кадастровым номером 44:07:000000:551* (лес РФ)
 - обозначение земельного участка с кадастровым номером 44:07:000000:397* (права отсутствуют)
 - обозначение земельных участков с кадастровыми номерами 44:07:000000:237*, 44:07:000000:243*, 44:07:000000:230*
- Границы зон с особыми условиями использования территорий**
- Граница зон с особыми условиями использования территорий, действующей с момента ввода в эксплуатацию охранная зона от ЛЭП (существующие)
 - охранная зона подземного кабеля связи
 - охранная зона газопровода существующего
- *Земельные участки с кадастровыми номерами 44:07:000000:551, 44:07:000000:230, 44:07:053001:127, 44:07:000000:237, 44:07:000000:243, 44:00:000000:27, 44:07:000000:397 согласно сведениям из Единого государственного реестра недвижимости является ранее учтенными, границы не установлены в соответствии с требованиями земельного законодательства.



- Примечание:**
- 1 - Система координат - МСК - 44, зона 1
 - 2 - Линейные объекты, подлежащие реконструкции в связи с изменением их местоположения, отсутствуют
 - 3 - Земельные участки, изымаемые для государственных или муниципальных нужд, отсутствуют
 - 4 - Зоны планируемого размещения объектов капитального строительства, установленные ранее утвержденной документацией по планировке территории, отсутствуют
 - 5 - Линейные объекты, подлежащие реконструкции в связи с изменением их местоположения, отсутствуют

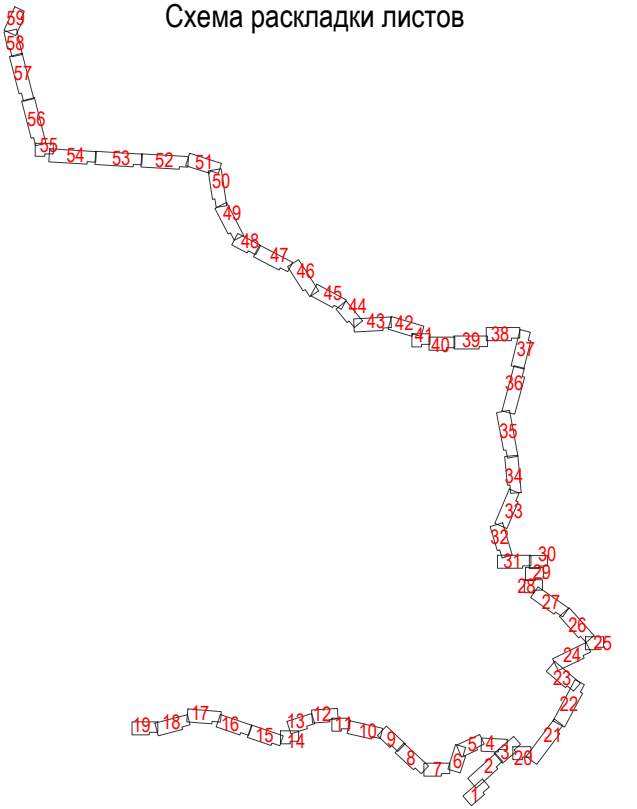
						4537.010.СИД.0/0.1549-ДПТ-3					
						«Межпоселковый газопровод с. Кузнецово Костромского района - д. Бычиха Костромского района - п. Василево Костромского района - п. Мисково Костромского района»					
Изм.	Кол. уч.	Лист.	№ док.	Подпись	Дата	Раздел 3.		Стадия	Лист	Листов	
Составил		Дыброва И.В.		<i>И.В. Дыброва</i>	10.24	"Материалы по обоснованию проекта планировки территории. Графическая часть"		П	25	59	
Проверил		Степкин И.А.		<i>И.А. Степкин</i>	10.24						
						Схема использования территории в период подготовки ППТ; схема вертикальной планировки территории, инженерной подготовки и инженерной защиты территории; схема границ ЗОУИТ, особо охраняемых природных территорий, лесничеств; схема конструктивных и планировочных решений.			ООО "Калужские просторы" Масштаб 1:1000		



Линия со смещением с листом 27
Линия со смещением с листом 26

Линия со смещения с листом 26
Линия со смещения с листом 25

Схема раскладки листов



УСЛОВНЫЕ ОБОЗНАЧЕНИЯ:

- границы территории, в отношении которой осуществляется подготовка проекта планировки
- границы зон планируемого размещения линейного объекта
- проектное местоположение инженерного сооружения (ось трассы газопровода) с нанесением пикетажа
- граница земельных участков, объектов капитального строительства сведения которых включены в ЕГРН, и их кадастровые номера
- граница и номер кадастрового квартала

Категории земель по целевому назначению

- земли лесного фонда
- земли сельскохозяйственного назначения
- Земли промышленности, энергетики, транспорта, связи, ...
- границы населенных пунктов
- установленные границы административно-территориальных образований
- обозначение земельного участка с кадастровым номером 44:07:053001:127*
- границы лесничеств, участков лесничеств (согласно ЕГРН)

- обозначение земельного участка с кадастровым номером 44:00:000000:27* (лес РФ)
- обозначение земельного участка с кадастровым номером 44:07:000000:551* (лес РФ)
- обозначение земельного участка с кадастровым номером 44:07:000000:397* (права отсутствуют)
- обозначение земельных участков с кадастровыми номерами 44:07:000000:237*, 44:07:000000:243*, 44:07:000000:230*

Границы зон с особыми условиями использования территорий

- Граница зон с особыми условиями использования территорий, действующей с момента ввода в эксплуатацию
- охранная зона от ЛЭП (существующие)
- охранный зона подземного кабеля связи
- охранный зона газопровода существующего

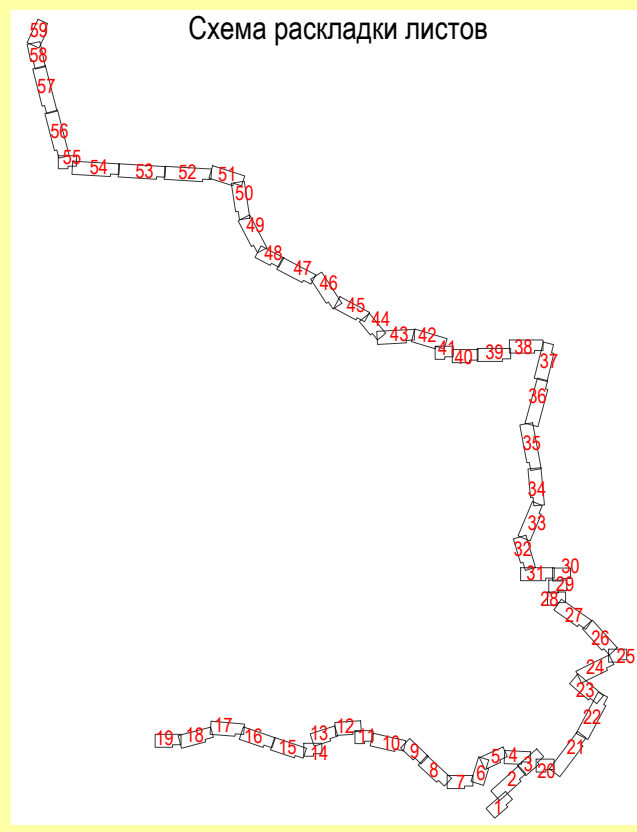
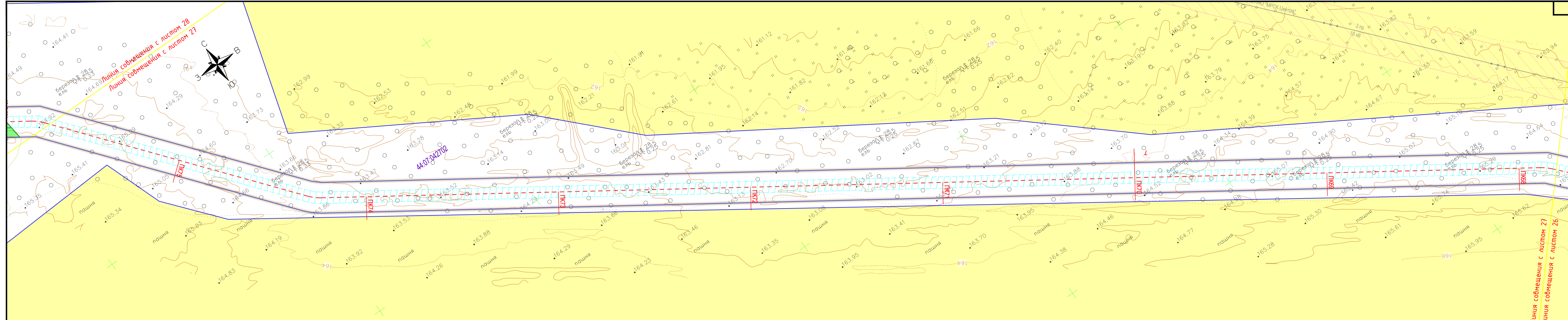
*Земельные участки с кадастровыми номерами 44:07:000000:551, 44:07:000000:230, 44:07:053001:127, 44:07:000000:237, 44:07:000000:243, 44:00:000000:27, 44:07:000000:397 согласно сведениям из Единого государственного реестра недвижимости является ранее учтенными, границы не установлены в соответствии с требованиями земельного законодательства.

- Примечание:**
- 1 - Система координат - МСК - 44, зона 1
 - 2 - Линейные объекты, подлежащие реконструкции в связи с изменением их местоположения, отсутствуют
 - 3 - Земельные участки, изымаемые для государственных или муниципальных нужд, отсутствуют
 - 4 - Зоны планируемого размещения объектов капитального строительства, установленные ранее утвержденной документацией по планировке территории, отсутствуют
 - 5 - Линейные объекты, подлежащие реконструкции в связи с изменением их местоположения, отсутствуют

4537.010.СИД.0/0.1549-ДПТ-3					
«Межпоселковый газопровод с. Кузнецово Костромского района - д. Бычиха Костромского района - п. Василево Костромского района - п. Мисково Костромского района»					
Раздел 3				Стадия	Лист
"Материалы по обоснованию проекта планировки территории. Графическая часть"				П	26
Схема использования территории в период подготовки ИПТ: схема вертикальной планировки территории, инженерной подготовки и инженерной защиты территории, схема границ ЗОУИТ, особо охраняемых природных территорий, лесничеств, схема конструктивных и планировочных решений.				ООО "Калужские просторы"	
Масштаб 1:1000					

Инв. № подл.
Подпись и дата
Взам. инв. №

Инв. № подл. / Подпись и дата / Взам. инв. №



УСЛОВНЫЕ ОБОЗНАЧЕНИЯ:

- границы территории, в отношении которой осуществляется подготовка проекта планировки
- границы зон планируемого размещения линейного объекта
- проектное местоположение инженерного сооружения (ось трассы газопровода) с нанесением пикетажа
- граница земельных участков, объектов капитального строительства сведения которых включены в ЕГРН, и их кадастровые номера
- граница и номер кадастрового квартала

Категории земель по целевому назначению

- земли лесного фонда
- земли водного фонда
- земли сельскохозяйственного назначения
- Земли промышленности, энергетики, транспорта, связи, ...
- границы населенных пунктов
- установленные границы административно-территориальных образований
- обозначение земельного участка с кадастровым номером 44:07:053001:127*
- границы лесничеств, участковых лесничеств (согласно ЕГРН)

- обозначение земельного участка с кадастровым номером 44:00:000000:27* (лес РФ)
- обозначение земельного участка с кадастровым номером 44:07:000000:551* (лес РФ)
- обозначение земельного участка с кадастровым номером 44:07:000000:397* (права отсутствуют)
- обозначение земельных участков с кадастровыми номерами 44:07:000000:237*, 44:07:000000:243*, 44:07:000000:230*

Границы зон с особыми условиями использования территорий

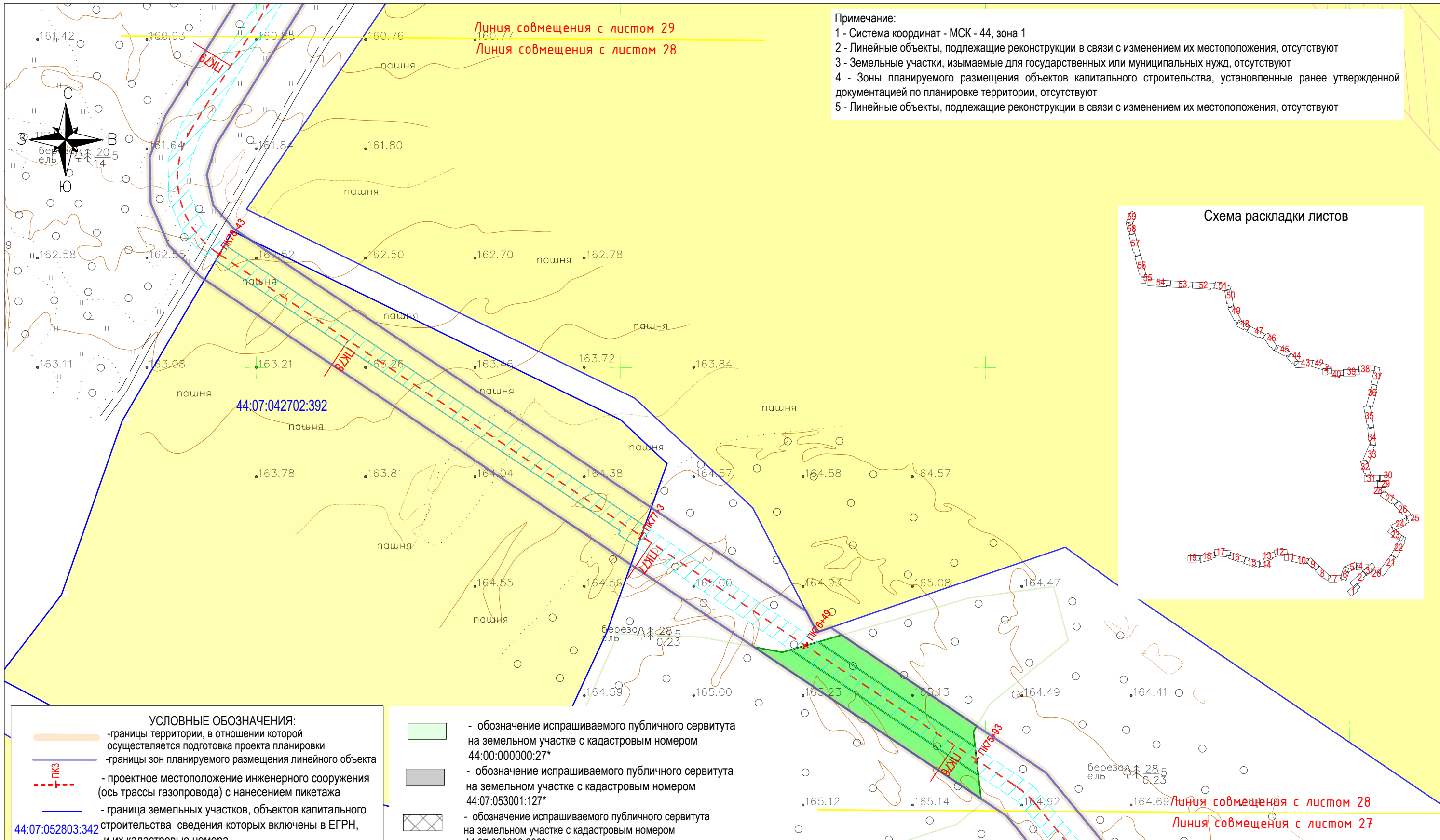
- Граница зон с особыми условиями использования территорий, действующей с момента ввода в эксплуатацию охранная зона от ЛЭП (существующие)
- охранная зона подземного кабеля связи
- охранная зона газопровода существующего

*Земельные участки с кадастровыми номерами 44:07:000000:551, 44:07:000000:230, 44:07:053001:127, 44:07:000000:237, 44:07:000000:243, 44:00:000000:27, 44:07:000000:397 согласно сведениям из Единого государственного реестра недвижимости является ранее учтенными, границы не установлены в соответствии с требованиями земельного законодательства.

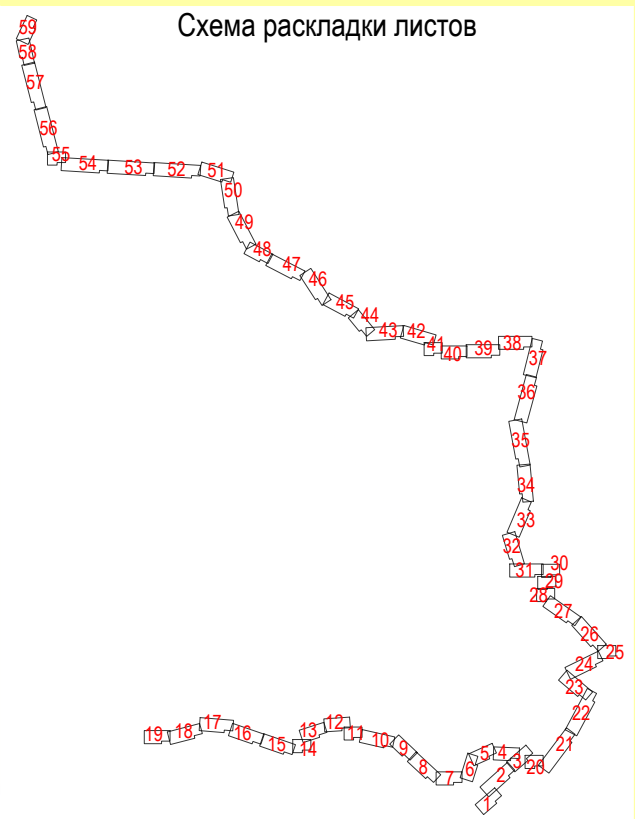
Примечание:

- 1 - Система координат - МСК - 44, зона 1
- 2 - Линейные объекты, подлежащие реконструкции в связи с изменением их местоположения, отсутствуют
- 3 - Земельные участки, изымаемые для государственных или муниципальных нужд, отсутствуют
- 4 - Зоны планируемого размещения объектов капитального строительства, установленные ранее утвержденной документацией по планировке территории, отсутствуют
- 5 - Линейные объекты, подлежащие реконструкции в связи с изменением их местоположения, отсутствуют

					4537.010.СИД.0/0.1549-ДПТ-3						
					«Межпоселковый газопровод с Кузнецово Костромского района - д. Бычиха Костромского района - п. Василево Костромского района - п. Мисово Костромского района»						
Изм.	Кол. уч.	Лист	№ док.	Подпись	Дата	Раздел 3			Стадия	Лист	Листов
Составил		Дыброва И.В.		<i>[Подпись]</i>	10.24	"Материалы по обоснованию проекта планировки территории. Графическая часть"			П	27	59
Проверил		Степин И.А.		<i>[Подпись]</i>	10.24				ООО "Калужские просторы"		
						<small>Схема использования территории в период подготовки ИПТ: схема вертикальной планировки территории, инженерной подготовки и инженерной защиты территории, схема границ ЗОУИП, особо охраняемых природных территорий, лесничеств, схема конструктивных и планировочных решений.</small>					



Примечание:
 1 - Система координат - МСК - 44, зона 1
 2 - Линейные объекты, подлежащие реконструкции в связи с изменением их местоположения, отсутствуют
 3 - Земельные участки, изымаемые для государственных или муниципальных нужд, отсутствуют
 4 - Зоны планируемого размещения объектов капитального строительства, установленные ранее утвержденной документацией по планировке территории, отсутствуют
 5 - Линейные объекты, подлежащие реконструкции в связи с изменением их местоположения, отсутствуют



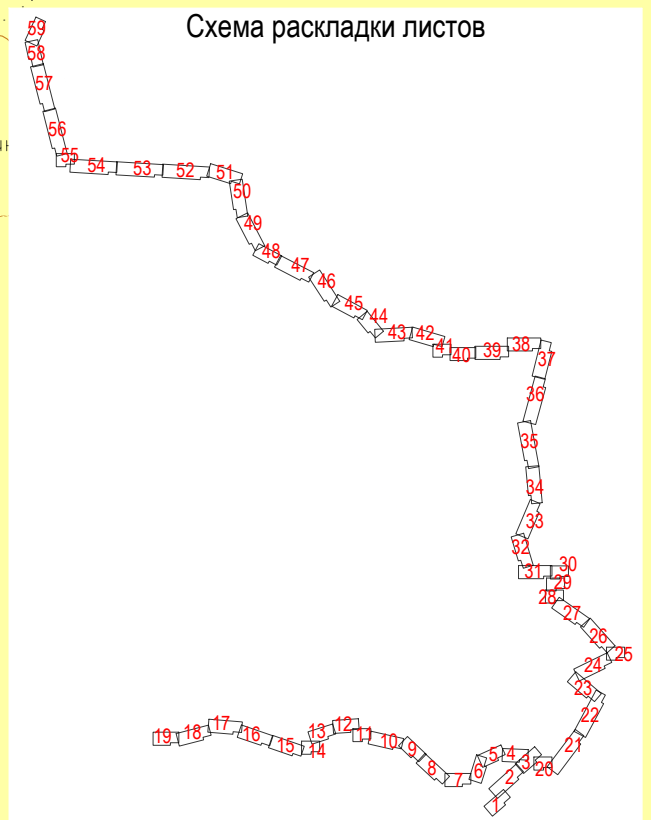
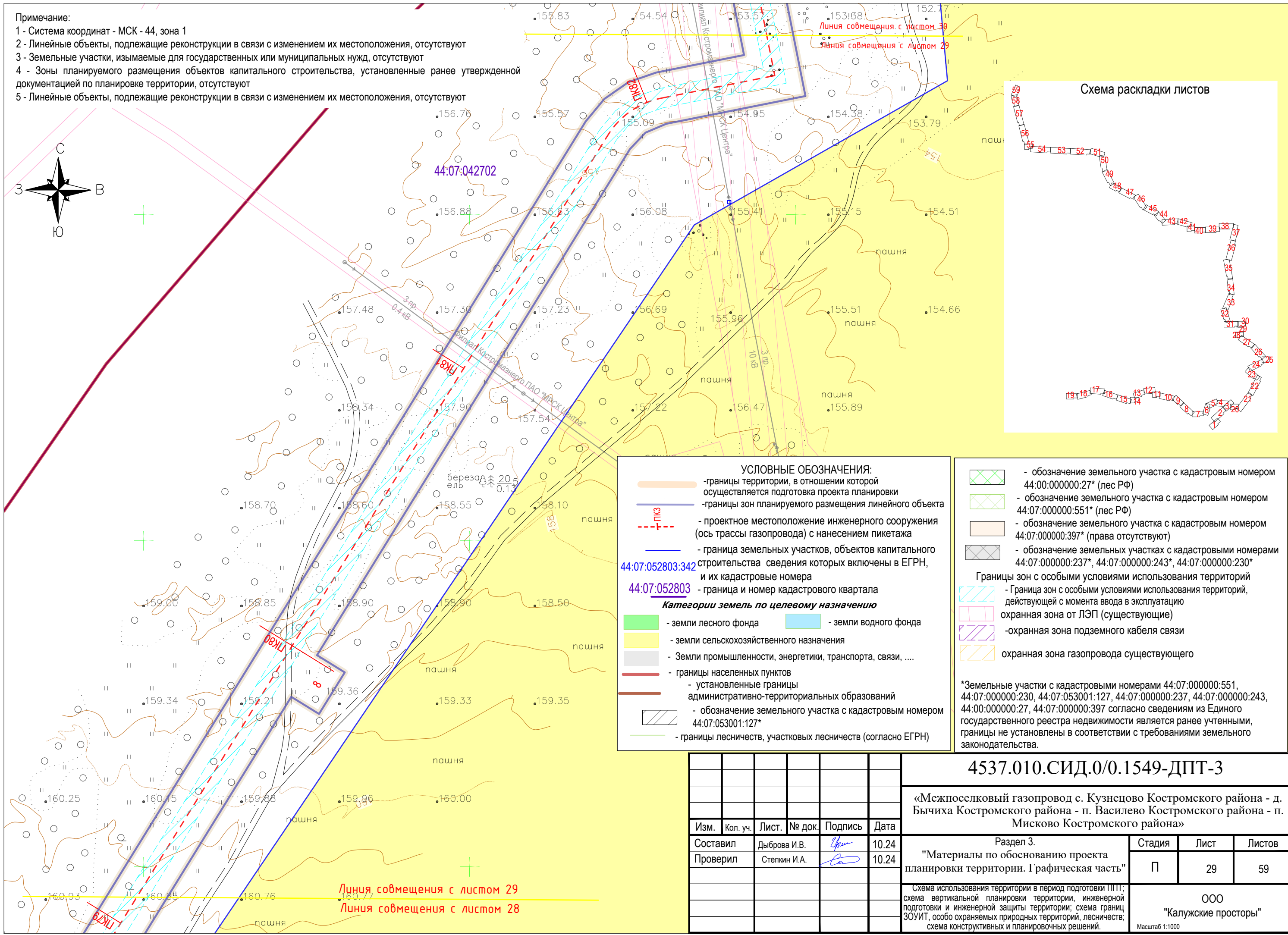
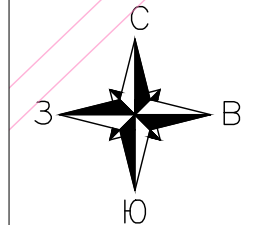
- УСЛОВНЫЕ ОБОЗНАЧЕНИЯ:**
- - границы территории, в отношении которой осуществляется подготовка проекта планировки
 - - границы зон планируемого размещения линейного объекта
 - - - ПКЗ - проектное местоположение инженерного сооружения (ось трассы газопровода) с нанесением пикетажа
 - - граница земельных участков, объектов капитального строительства сведения которых включены в ЕГРН, и их кадастровые номера
 - - граница и номер кадастрового квартала
- Категории земель по целевому назначению**
- - земли лесного фонда
 - - земли водного фонда
 - - земли сельскохозяйственного назначения
 - - Земли промышленности, энергетики, транспорта, связи, ...
 - - границы населенных пунктов
 - - установленные границы административно-территориальных образований
 - обозначение земельного участка с кадастровым номером 44:07:053001:127*
 - - границы лесничеств, участков лесничеств (согласно ЕГРН)

- обозначение испрашиваемого публичного сервитута на земельном участке с кадастровым номером 44:00:000000:27*
 - обозначение испрашиваемого публичного сервитута на земельном участке с кадастровым номером 44:07:053001:127*
 - обозначение испрашиваемого публичного сервитута на земельном участке с кадастровым номером 44:07:000000:230*
 - обозначение испрашиваемого публичного сервитута на земельных участках с кадастровыми номерами 44:07:000000:237*, 44:07:000000:243*
 - обозначение земельного участка с кадастровым номером 44:07:000000:551*
- *Земельные участки с кадастровыми номерами 44:07:000000:551, 44:07:000000:230, 44:07:053001:127, 44:07:000000:237, 44:07:000000:243, 44:00:000000:27, 44:07:000000:397 согласно сведениям из Единого государственного реестра недвижимости является ранее учтенными, границы не установлены в соответствии с требованиями земельного законодательства.

4537.010.СИД.0/0.1549-ДПТ-3					
«Межпоселковый газопровод с. Кузнецово Костромского района - д. Бычиха Костромского района - п. Василево Костромского района - п. Мисково Костромского района»					
Изм.	Кол. уч.	Лист	№ док.	Подпись	Дата
Составил	Дыброва И.В.			<i>И.В. Дыброва</i>	10.24
Проверил	Степкин И.А.			<i>И.А. Степкин</i>	10.24
Раздел 3. "Материалы по обоснованию проекта планировки территории. Графическая часть"				Стадия	Лист
				П	28
				Листов	59
ООО "Калужские просторы"					
Масштаб 1:1000					

Примечание:

- 1 - Система координат - МСК - 44, зона 1
- 2 - Линейные объекты, подлежащие реконструкции в связи с изменением их местоположения, отсутствуют
- 3 - Земельные участки, изымаемые для государственных или муниципальных нужд, отсутствуют
- 4 - Зоны планируемого размещения объектов капитального строительства, установленные ранее утвержденной документацией по планировке территории, отсутствуют
- 5 - Линейные объекты, подлежащие реконструкции в связи с изменением их местоположения, отсутствуют



УСЛОВНЫЕ ОБОЗНАЧЕНИЯ:

- границы территории, в отношении которой осуществляется подготовка проекта планировки
- границы зон планируемого размещения линейного объекта
- проектное местоположение инженерного сооружения (ось трассы газопровода) с нанесением пикетажа
- граница земельных участков, объектов капитального строительства сведения которых включены в ЕГРН, и их кадастровые номера
- граница и номер кадастрового квартала

44:07:052803:342
44:07:052803

Категории земель по целевому назначению

- земли лесного фонда
- земли водного фонда
- земли сельскохозяйственного назначения
- Земли промышленности, энергетики, транспорта, связи,
- границы населенных пунктов
- установленные границы административно-территориальных образований
- обозначение земельного участка с кадастровым номером 44:07:053001:127*
- границы лесничеств, участковых лесничеств (согласно ЕГРН)

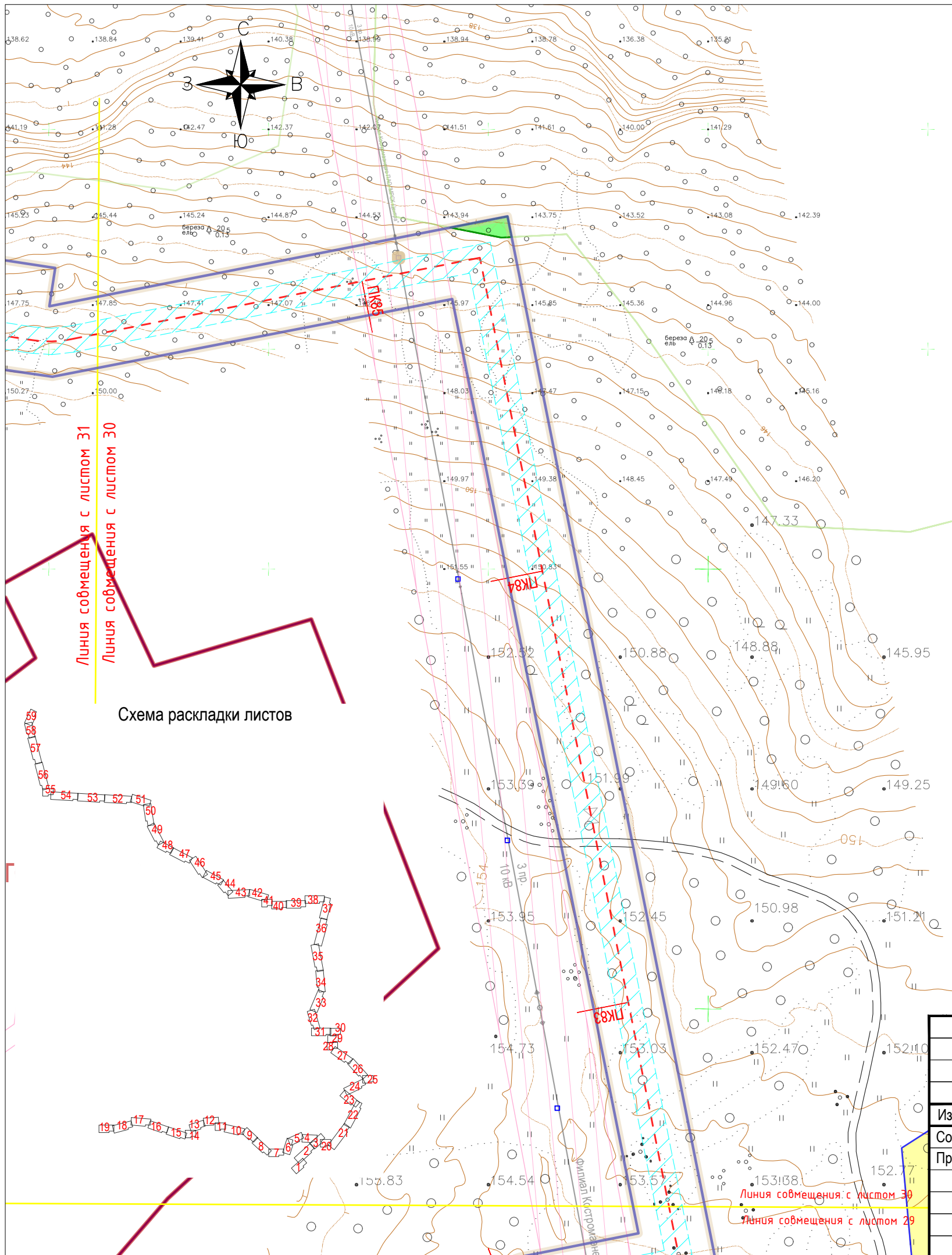
- обозначение земельного участка с кадастровым номером 44:00:000000:27* (лес РФ)
- обозначение земельного участка с кадастровым номером 44:07:000000:551* (лес РФ)
- обозначение земельного участка с кадастровым номером 44:07:000000:397* (права отсутствуют)
- обозначение земельных участках с кадастровыми номерами 44:07:000000:237*, 44:07:000000:243*, 44:07:000000:230*

Границы зон с особыми условиями использования территорий

- Граница зон с особыми условиями использования территорий, действующей с момента ввода в эксплуатацию
- охранный зона от ЛЭП (существующие)
- охранный зона подземного кабеля связи
- охранный зона газопровода существующего

*Земельные участки с кадастровыми номерами 44:07:000000:551, 44:07:000000:230, 44:07:053001:127, 44:07:000000:237, 44:07:000000:243, 44:00:000000:27, 44:07:000000:397 согласно сведениям из Единого государственного реестра недвижимости является ранее учтенными, границы не установлены в соответствии с требованиями земельного законодательства.

						4537.010.СИД.0/0.1549-ДПТ-3			
						«Межпоселковый газопровод с. Кузнецово Костромского района - д. Бычиха Костромского района - п. Василево Костромского района - п. Мисково Костромского района»			
Изм.	Кол. уч.	Лист	№ док.	Подпись	Дата	Раздел 3. "Материалы по обоснованию проекта планировки территории. Графическая часть"	Стадия	Лист	Листов
Составил		Дыброва И.В.		<i>Иван</i>	10.24		П	29	59
Проверил		Степкин И.А.		<i>Степкин</i>	10.24	ООО "Калужские просторы"			
						Масштаб 1:1000 размер 297x420			



Примечание:

- 1 - Система координат - МСК - 44, зона 1
- 2 - Линейные объекты, подлежащие реконструкции в связи с изменением их местоположения, отсутствуют
- 3 - Земельные участки, изымаемые для государственных или муниципальных нужд, отсутствуют
- 4 - Зоны планируемого размещения объектов капитального строительства, установленные ранее утвержденной документацией по планировке территории, отсутствуют
- 5 - Линейные объекты, подлежащие реконструкции в связи с изменением их местоположения, отсутствуют

УСЛОВНЫЕ ОБОЗНАЧЕНИЯ:

- границы территории, в отношении которой осуществляется подготовка проекта планировки
- границы зон планируемого размещения линейного объекта
- проектное местоположение инженерного сооружения (ось трассы газопровода) с нанесением пикетажа
- граница земельных участков, объектов капитального строительства сведения которых включены в ЕГРН, и их кадастровые номера
- граница и номер кадастрового квартала

Категории земель по целевому назначению

- земли лесного фонда
- земли сельскохозяйственного назначения
- Земли промышленности, энергетики, транспорта, связи,
- земли водного фонда
- границы населенных пунктов
- установленные границы административно-территориальных образований
- обозначение земельного участка с кадастровым номером 44:07:053001:127*
- границы лесничеств, участковых лесничеств (согласно ЕГРН)

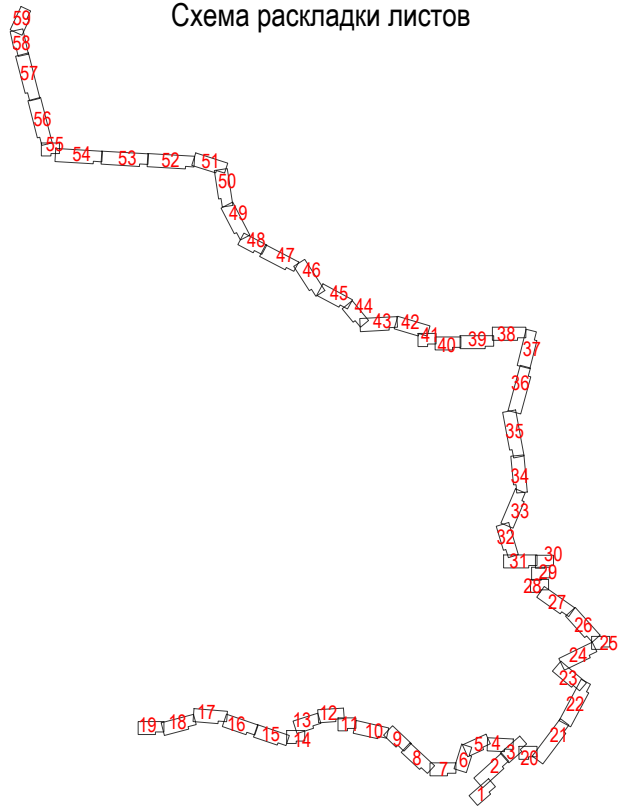
- обозначение земельного участка с кадастровым номером 44:00:000000:27* (лес РФ)
- обозначение земельного участка с кадастровым номером 44:07:000000:551* (лес РФ)
- обозначение земельного участка с кадастровым номером 44:07:000000:397* (права отсутствуют)
- обозначение земельных участках с кадастровыми номерами 44:07:000000:237*, 44:07:000000:243*, 44:07:000000:230*

Границы зон с особыми условиями использования территорий

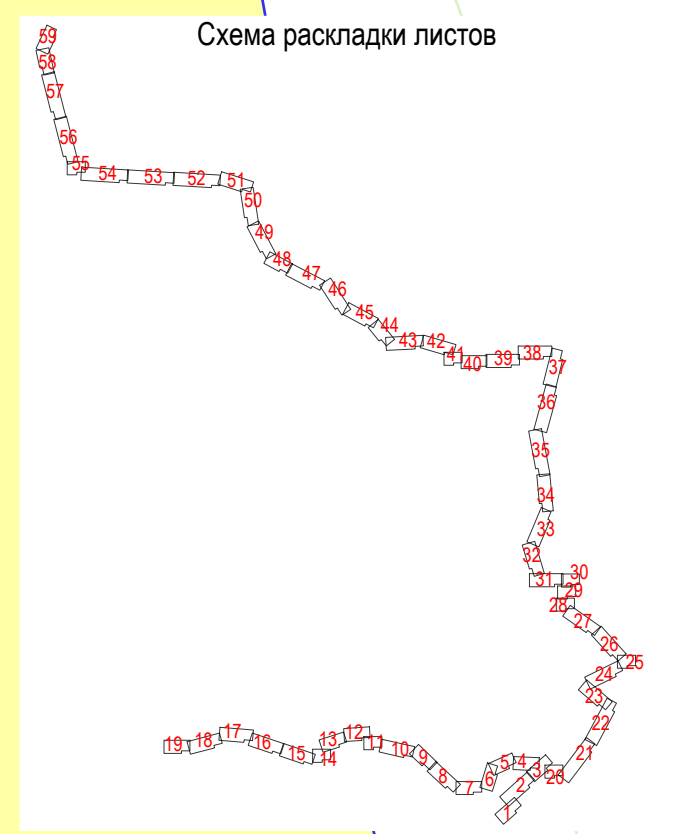
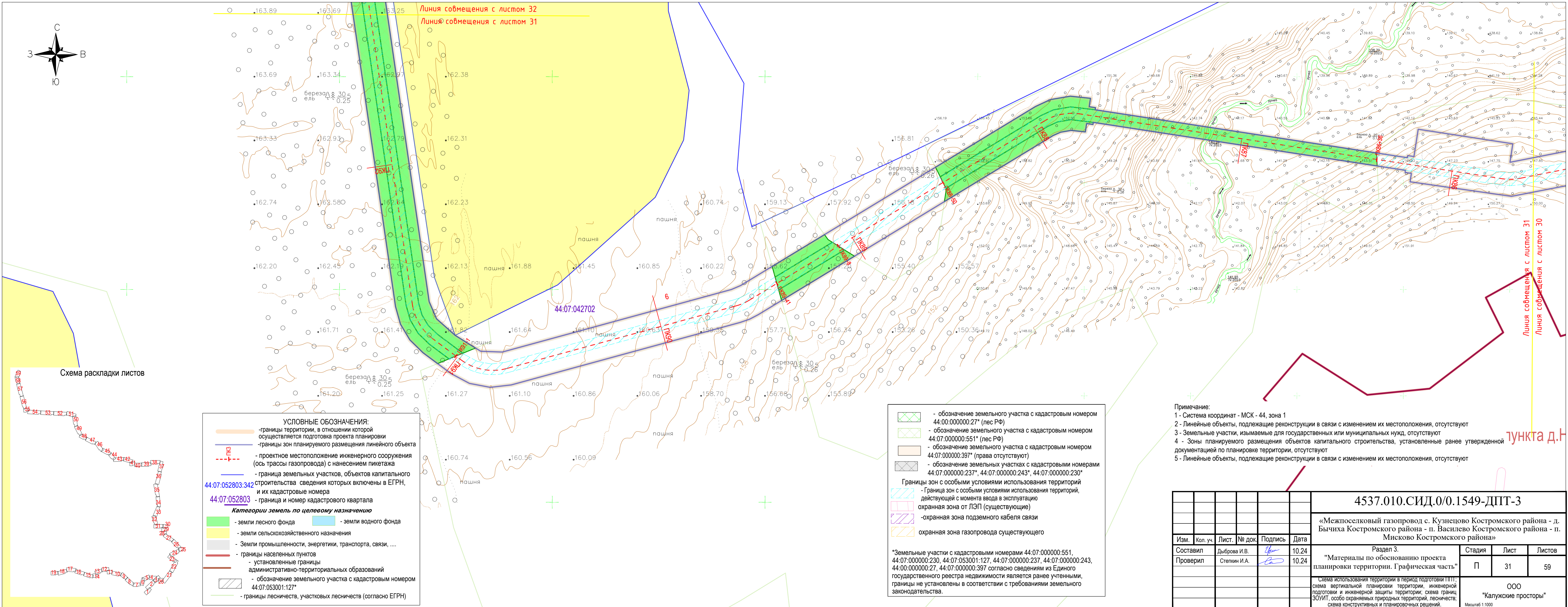
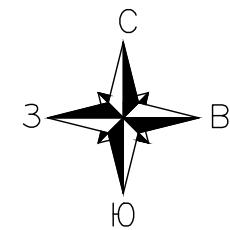
- Граница зон с особыми условиями использования территорий, действующей с момента ввода в эксплуатацию
- охранная зона от ЛЭП (существующие)
- охранная зона подземного кабеля связи
- охранная зона газопровода существующего

*Земельные участки с кадастровыми номерами 44:07:000000:551, 44:07:000000:230, 44:07:053001:127, 44:07:000000:237, 44:07:000000:243, 44:00:000000:27, 44:07:000000:397 согласно сведениям из Единого государственного реестра недвижимости является ранее учтенными, границы не установлены в соответствии с требованиями земельного законодательства.

Схема раскладки листов



4537.010.СИД.0/0.1549-ДПТ-3					
«Межпоселковый газопровод с. Кузнецово Костромского района - д. Бычиха Костромского района - п. Василево Костромского района - п. Мисково Костромского района»					
Изм.	Кол. уч.	Лист	№ док.	Подпись	Дата
Составил		Дыброва И.В.		<i>[Подпись]</i>	10.24
Проверил		Степкин И.А.		<i>[Подпись]</i>	10.24
				Раздел 3.	Стадия
				"Материалы по обоснованию проекта планировки территории. Графическая часть"	Лист
				П	Листов
				30	59
ООО "Калужские просторы"					
Масштаб 1:1000					



- УСЛОВНЫЕ ОБОЗНАЧЕНИЯ:**
- границы территории, в отношении которой осуществляется подготовка проекта планировки
 - границы зон планируемого размещения линейного объекта
 - проектное местоположение инженерного сооружения (ось трассы газопровода) с нанесением пикетажа
 - граница земельных участков, объектов капитального строительства сведения которых включены в ЕГРН, и их кадастровые номера
 - граница и номер кадастрового квартала
- Категории земель по целевому назначению**
- земли лесного фонда
 - земли водного фонда
 - земли сельскохозяйственного назначения
 - Земли промышленности, энергетики, транспорта, связи, ...
 - границы населенных пунктов
 - установленные границы административно-территориальных образований
 - обозначение земельного участка с кадастровым номером 44:07:053001:127*
 - границы лесничества, участковых лесничества (согласно ЕГРН)

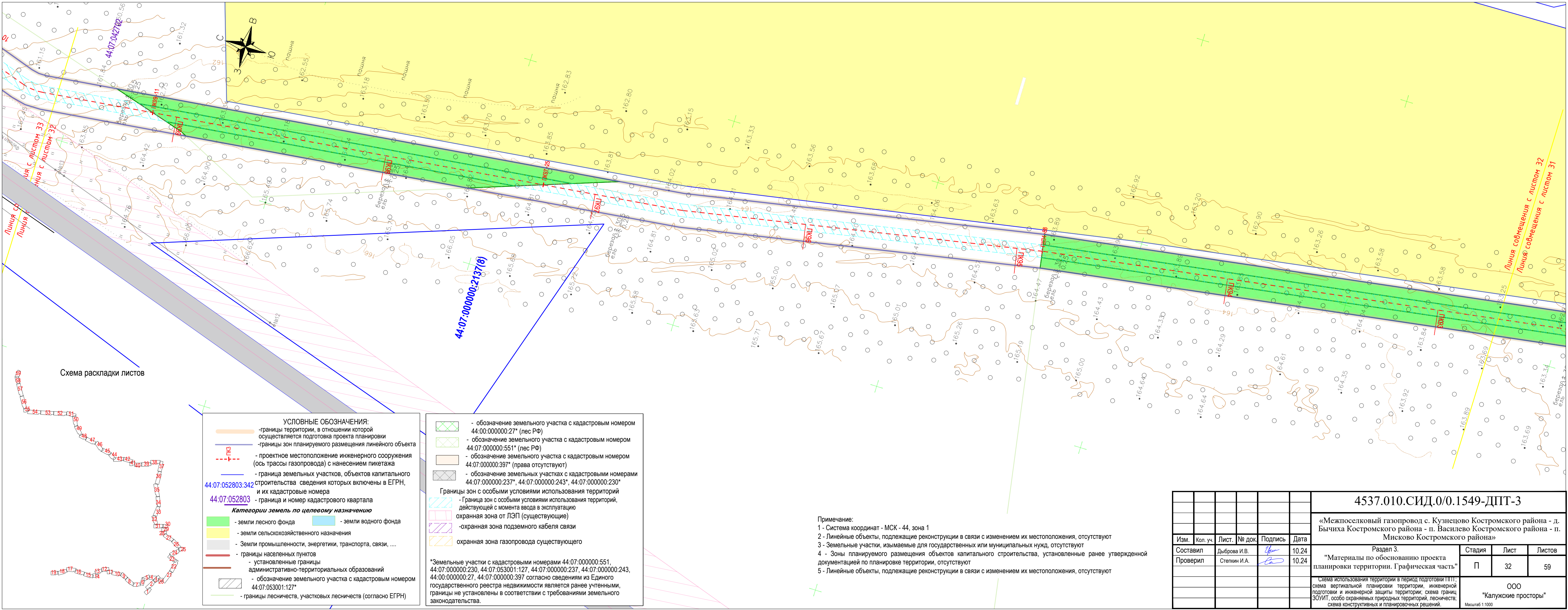
- обозначение земельного участка с кадастровым номером 44:00:000000:27* (лес РФ)
 - обозначение земельного участка с кадастровым номером 44:07:000000:551* (лес РФ)
 - обозначение земельного участка с кадастровым номером 44:07:000000:397* (права отсутствуют)
 - обозначение земельных участков с кадастровыми номерами 44:07:000000:237*, 44:07:000000:243*, 44:07:000000:230*
- Границы зон с особыми условиями использования территорий**
- Граница зон с особыми условиями использования территорий, действующей с момента ввода в эксплуатацию охранная зона от ЛЭП (существующие)
 - охранный зона подземного кабеля связи
 - охранный зона газопровода существующего
- *Земельные участки с кадастровыми номерами 44:07:000000:551, 44:07:000000:230, 44:07:053001:127, 44:07:000000:237, 44:07:000000:243, 44:00:000000:27, 44:07:000000:397 согласно сведениям из Единого государственного реестра недвижимости является ранее учтенными, границы не установлены в соответствии с требованиями земельного законодательства.

Примечание:

- 1 - Система координат - МСК - 44, зона 1
- 2 - Линейные объекты, подлежащие реконструкции в связи с изменением их местоположения, отсутствуют
- 3 - Земельные участки, изымаемые для государственных или муниципальных нужд, отсутствуют
- 4 - Зоны планируемого размещения объектов капитального строительства, установленные ранее утвержденной документацией по планировке территории, отсутствуют
- 5 - Линейные объекты, подлежащие реконструкции в связи с изменением их местоположения, отсутствуют

4537.010.СИД.0/0.1549-ДПТ-3							
«Межпоселковый газопровод с. Кузнецово Костромского района - д. Бычиха Костромского района - п. Василево Костромского района - п. Мисково Костромского района»							
Изм.	Кол. уч.	Лист	№ док.	Подпись	Дата		
Составил	Дыброва И.В.			<i>[Подпись]</i>	10.24		
Проверил	Степкин И.А.			<i>[Подпись]</i>	10.24		
Раздел 3. "Материалы по обоснованию проекта планировки территории. Графическая часть"					Стадия	Лист	Листов
					П	31	59
ООО "Калужские просторы"					Масштаб 1:1000		

тункта д.г



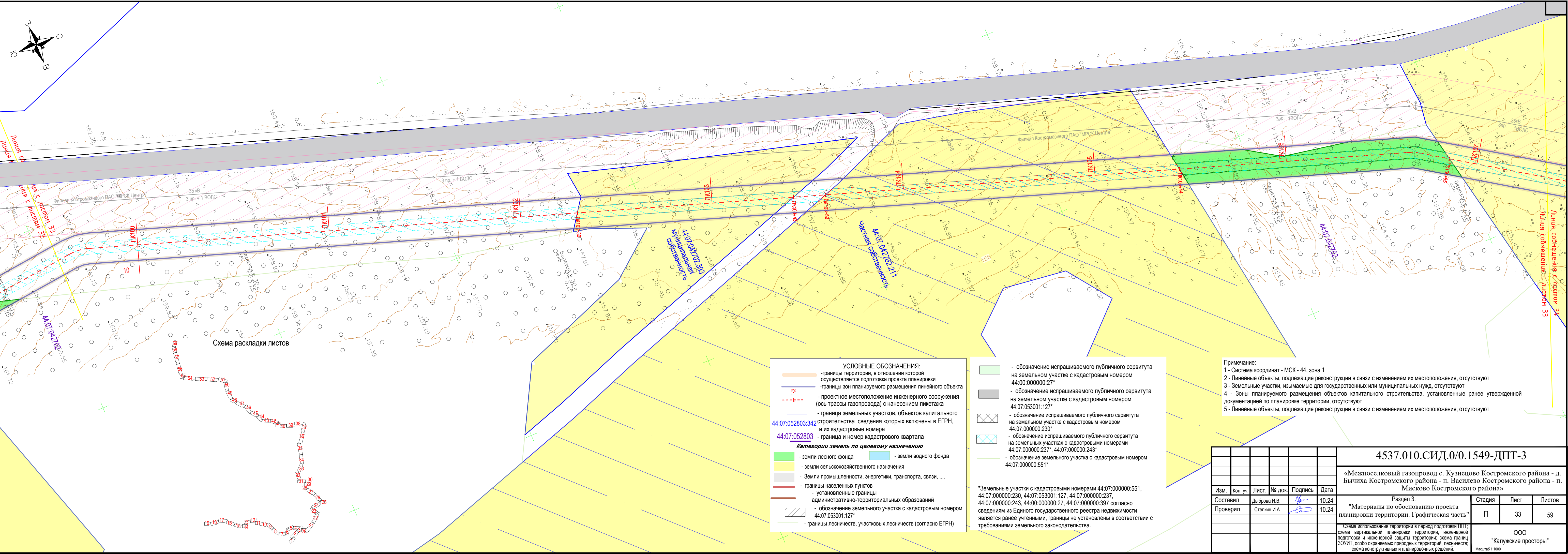
- УСЛОВНЫЕ ОБОЗНАЧЕНИЯ:**
- границы территории, в отношении которой осуществляется подготовка проекта планировки
 - границы зон планируемого размещения линейного объекта
 - проектное местоположение инженерного сооружения (ось трассы газопровода) с нанесением пикетажа
 - граница земельных участков, объектов капитального строительства сведения которых включены в ЕГРН, и их кадастровые номера
 - граница и номер кадастрового квартала
- 44:07:052803:342**
44:07:052803
- Категории земель по целевому назначению**
- земли лесного фонда
 - земли водного фонда
 - земли сельскохозяйственного назначения
 - Земли промышленности, энергетики, транспорта, связи, ...
 - границы населенных пунктов
 - границы земельных участков с кадастровым номером 44:07:053001:127*
 - границы лесничества, участковых лесничества (согласно ЕГРН)

- обозначение земельного участка с кадастровым номером 44:00:000000:27* (лес РФ)
 - обозначение земельного участка с кадастровым номером 44:07:000000:551* (лес РФ)
 - обозначение земельного участка с кадастровым номером 44:07:000000:397* (права отсутствуют)
 - обозначение земельных участков с кадастровыми номерами 44:07:000000:237*, 44:07:000000:243*, 44:07:000000:230*
- Границы зон с особыми условиями использования территорий**
- Граница зон с особыми условиями использования территорий, действующей с момента ввода в эксплуатацию охранная зона от ЛЭП (существующие)
 - охранная зона подземного кабеля связи
 - охранная зона газопровода существующего
- *Земельные участки с кадастровыми номерами 44:07:000000:551, 44:07:000000:230, 44:07:053001:127, 44:07:000000:237, 44:07:000000:243, 44:00:000000:27, 44:07:000000:397 согласно сведениям из Единого государственного реестра недвижимости является ранее учтенными, границы не установлены в соответствии с требованиями земельного законодательства.

Примечание:

- 1 - Система координат - МСК - 44, зона 1
- 2 - Линейные объекты, подлежащие реконструкции в связи с изменением их местоположения, отсутствуют
- 3 - Земельные участки, изымаемые для государственных или муниципальных нужд, отсутствуют
- 4 - Зоны планируемого размещения объектов капитального строительства, установленные ранее утвержденной документацией по планировке территории, отсутствуют
- 5 - Линейные объекты, подлежащие реконструкции в связи с изменением их местоположения, отсутствуют

4537.010.СИД.0/0.1549-ДПТ-3					
«Межпоселковый газопровод с. Кузнецово Костромского района - д. Бычиха Костромского района - п. Василево Костромского района - п. Мисково Костромского района»					
Изм.	Кол. уч.	Лист	№ док.	Подпись	Дата
Составил	Дыброва И.В.			<i>Иван</i>	10.24
Проверил	Степкин И.А.			<i>Степкин</i>	10.24
Раздел 3.				Стадия	Лист
"Материалы по обоснованию проекта планировки территории. Графическая часть"				П	32
Схема использования территории в период подготовки ППТ; схема вертикальной планировки территории, инженерной подготовки и инженерной защиты территории; схема границ ЗОУИТ, особо охраняемых природных территорий, лесничеств; схема конструктивных и планировочных решений.				ООО "Калужские просторы"	
Масштаб 1:1000					



Инв. № подл. / Подпись и дата / Взам. инв. №

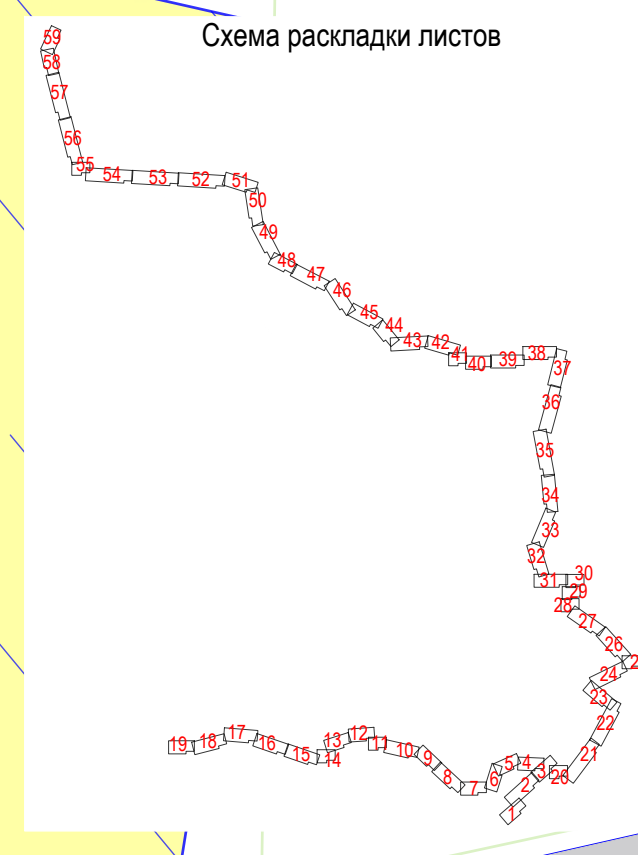
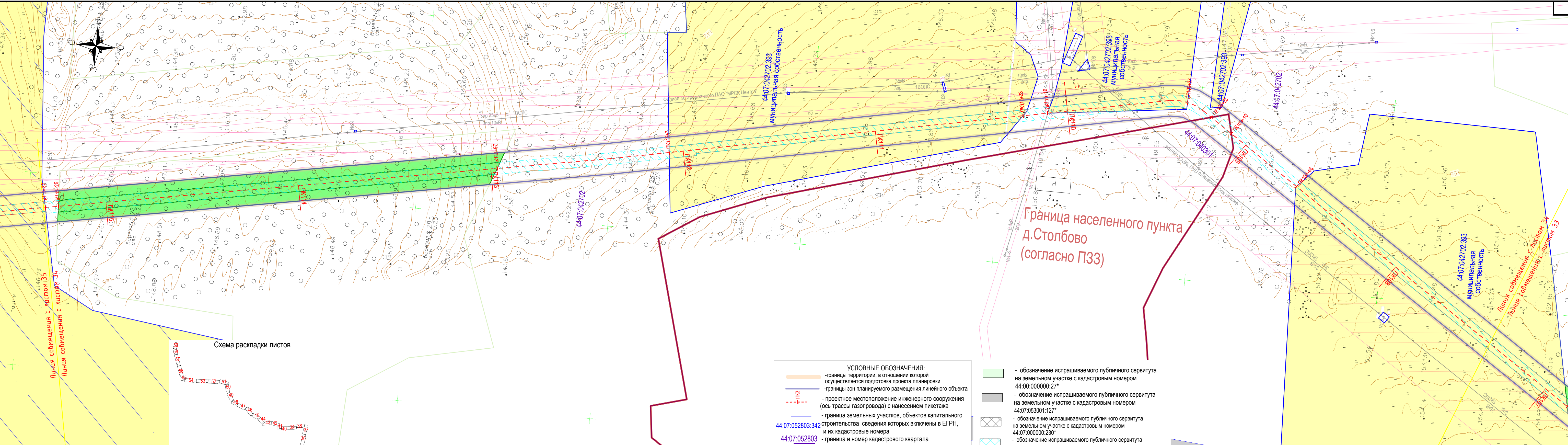
- УСЛОВНЫЕ ОБОЗНАЧЕНИЯ:**
- границы территории, в отношении которой осуществляется подготовка проекта планировки
 - границы зон планируемого размещения линейного объекта
 - проектное местоположение инженерного сооружения (ось трассы газопровода) с нанесением пикетажа
 - граница земельных участков, объектов капитального строительства сведения которых включены в ЕГРН, и их кадастровые номера
 - 44:07:052803.342 - граница и номер кадастрового квартала
 - 44:07:052803 - граница и номер кадастрового квартала
- Категории земель по целевому назначению**
- земли лесного фонда
 - земли сельскохозяйственного назначения
 - Земли промышленности, энергетики, транспорта, связи, ...
 - границы населенных пунктов
 - установленные границы административно-территориальных образований
 - обозначение земельного участка с кадастровым номером 44:07:053001:127*
 - границы лесничеств, участков лесничеств (согласно ЕГРН)

- обозначение испрашиваемого публичного сервитута на земельном участке с кадастровым номером 44:00:000000:27*
 - обозначение испрашиваемого публичного сервитута на земельном участке с кадастровым номером 44:07:053001:127*
 - обозначение испрашиваемого публичного сервитута на земельном участке с кадастровым номером 44:07:000000:230*
 - обозначение испрашиваемого публичного сервитута на земельных участках с кадастровыми номерами 44:07:000000:237*, 44:07:000000:243*
 - обозначение земельного участка с кадастровым номером 44:07:000000:551*
- *Земельные участки с кадастровыми номерами 44:07:000000:551, 44:07:000000:230, 44:07:053001:127, 44:07:000000:237, 44:07:000000:243, 44:00:000000:27, 44:07:000000:397 согласно сведениям из Единого государственного реестра недвижимости являются ранее учтенными, границы не установлены в соответствии с требованиями земельного законодательства.

- Примечание:**
- 1 - Система координат - МСК - 44, зона 1
 - 2 - Линейные объекты, подлежащие реконструкции в связи с изменением их местоположения, отсутствуют
 - 3 - Земельные участки, изымаемые для государственных или муниципальных нужд, отсутствуют
 - 4 - Зоны планируемого размещения объектов капитального строительства, установленные ранее утвержденной документацией по планировке территории, отсутствуют
 - 5 - Линейные объекты, подлежащие реконструкции в связи с изменением их местоположения, отсутствуют

					4537.010.СИД.0/0.1549-ДПТ-3			
					«Межпоселковый газопровод с Кузнецово Костромского района - д. Бычиха Костромского района - п. Василево Костромского района - п. Мисово Костромского района»			
					Раздел 3.			
					"Материалы по обоснованию проекта планировки территории. Графическая часть"			
Изм.	Кол. уч.	Лист	№ док.	Подпись	Дата	Стадия	Лист	Листов
						П	33	59
					ООО "Калужские просторы"			
					Масштаб 1:1000			

Инв. № подл. / Подпись и дата / Инв. №



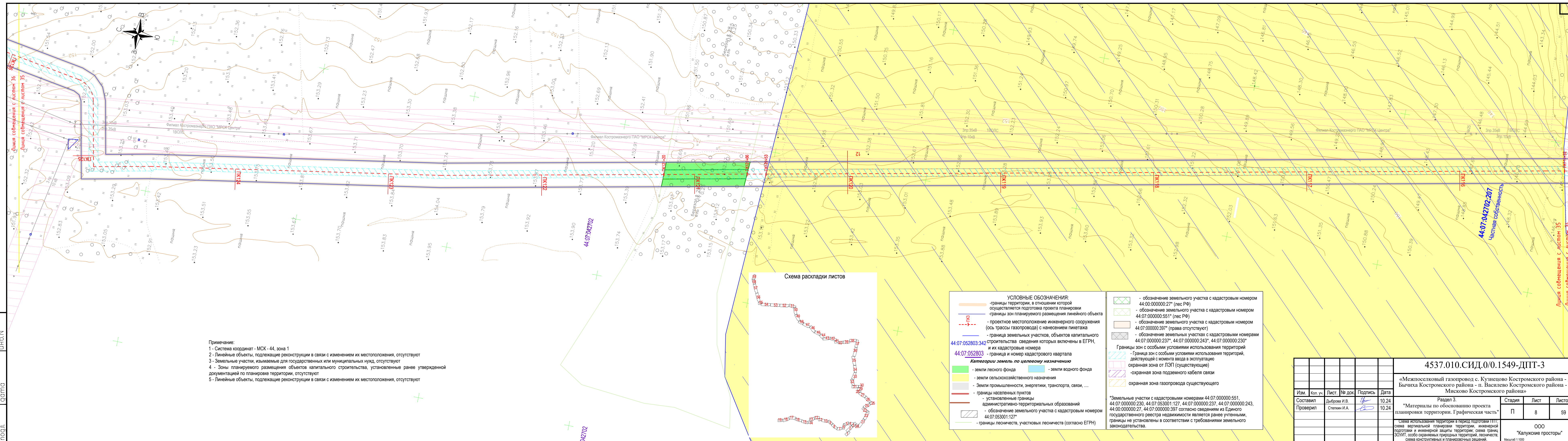
Примечание:
 1 - Система координат - МСК - 44, зона 1
 2 - Линейные объекты, подлежащие реконструкции в связи с изменением их местоположения, отсутствуют
 3 - Земельные участки, изымаемые для государственных или муниципальных нужд, отсутствуют
 4 - Зоны планируемого размещения объектов капитального строительства, установленные ранее утвержденной документацией по планировке территории, отсутствуют
 5 - Линейные объекты, подлежащие реконструкции в связи с изменением их местоположения, отсутствуют

- УСЛОВНЫЕ ОБОЗНАЧЕНИЯ:**
- границы территории, в отношении которой осуществляется подготовка проекта планировки
 - границы зон планируемого размещения линейного объекта
 - проектное местоположение инженерного сооружения (ось трассы газопровода) с нанесением пикетажа
 - граница земельных участков, объектов капитального строительства сведения которых включены в ЕГРН, и их кадастровые номера
 - 44:07:052803:342 - граница и номер кадастрового квартала
- Категории земель по целевому назначению**
- земли лесного фонда
 - земли водного фонда
 - земли сельскохозяйственного назначения
 - Земли промышленности, энергетики, транспорта, связи, ...
 - границы населенных пунктов
 - установленные границы административно-территориальных образований
 - обозначение земельного участка с кадастровым номером 44:07:053001:127*
 - границы лесничеств, участков лесничеств (согласно ЕГРН)

- обозначение испрашиваемого публичного сервитута на земельном участке с кадастровым номером 44:00:000000:27*
 - обозначение испрашиваемого публичного сервитута на земельном участке с кадастровым номером 44:07:053001:127*
 - обозначение испрашиваемого публичного сервитута на земельном участке с кадастровым номером 44:07:000000:230*
 - обозначение испрашиваемого публичного сервитута на земельных участках с кадастровыми номерами 44:07:000000:237*, 44:07:000000:243*
 - обозначение земельного участка с кадастровым номером 44:07:000000:551*
- *Земельные участки с кадастровыми номерами 44:07:000000:551, 44:07:000000:230, 44:07:053001:127, 44:07:000000:237, 44:07:000000:243, 44:00:000000:27, 44:07:000000:397 согласно сведениям из Единого государственного реестра недвижимости является ранее учтенными, границы не установлены в соответствии с требованиями земельного законодательства.

4537.010.СИД.0/0.1549-ДПТ-3										
«Межпоселковый газопровод с. Кузнецово Костромского района - д. Бычиха Костромского района - п. Василево Костромского района - п. Мисово Костромского района»										
Раздел 3										
"Материалы по обоснованию проекта планировки территории. Графическая часть"										
Изм.	Кол. уч.	Лист	№ док.	Подпись	Дата					
				Степин И.А.	10.24					
Составил	Дыброва И.В.				10.24					
Проверил	Степин И.А.									
<table border="1"> <tr> <td>Стадия</td> <td>Лист</td> <td>Листов</td> </tr> <tr> <td>П</td> <td>34</td> <td>59</td> </tr> </table>					Стадия	Лист	Листов	П	34	59
Стадия	Лист	Листов								
П	34	59								
ООО "Калужские просторы"										
Масштаб 1:1000										

Инв. № подл. Подпись и дата. Взам. инв. №



Примечание:
 1 - Система координат - МСК - 44, зона 1
 2 - Линейные объекты, подлежащие реконструкции в связи с изменением их местоположения, отсутствуют
 3 - Земельные участки, изымаемые для государственных или муниципальных нужд, отсутствуют
 4 - Зоны планируемого размещения объектов капитального строительства, установленные ранее утвержденной документацией по планировке территории, отсутствуют
 5 - Линейные объекты, подлежащие реконструкции в связи с изменением их местоположения, отсутствуют



- УСЛОВНЫЕ ОБОЗНАЧЕНИЯ:**
- границы территории, в отношении которой осуществляется подготовка проекта планировки
 - границы зон планируемого размещения линейного объекта
 - проектное местоположение инженерного сооружения (ось трассы газопровода) с нанесением пикетажа
 - граница земельных участков, объектов капитального строительства сведения которых включены в ЕГРН, и их кадастровые номера
 - граница земельного участка с кадастровым номером 44:07:052803
 - границы населенных пунктов
 - установленные границы административно-территориальных образований
 - обозначение земельного участка с кадастровым номером 44:07:053001:127*
 - границы лесничеств, участковых лесничеств (согласно ЕГРН)
 - земли лесного фонда
 - земли сельскохозяйственного назначения
 - Земли промышленности, энергетики, транспорта, связи,
 - границы водного фонда

- обозначение земельного участка с кадастровым номером 44:00:000000:27* (лес РФ)
- обозначение земельного участка с кадастровым номером 44:07:000000:551* (лес РФ)
- обозначение земельного участка с кадастровым номером 44:07:000000:397* (права отсутствуют)
- обозначение земельных участков, объектов с кадастровыми номерами 44:07:000000:237*, 44:07:000000:243*, 44:07:000000:230*
- границы зон с особыми условиями использования территорий
- граница зон с особыми условиями использования территорий, действующей с момента ввода в эксплуатацию
- охранная зона от ЛЭП (существующие)
- охранная зона подземного кабеля связи
- охранная зона газопровода существующего

*Земельные участки с кадастровыми номерами 44:07:000000:551, 44:07:000000:230, 44:07:053001:127, 44:07:000000:237, 44:07:000000:243, 44:00:000000:27, 44:07:000000:397 согласно сведениям из Единого государственного реестра недвижимости является ранее учтенным, границы не установлены в соответствии с требованиями земельного законодательства.

4537.010.СИД.0/0.1549-ДПТ-3					
«Межселсовхозный газопровод с. Кузнецово Костромского района - д. Бычиха Костромского района - п. Василево Костромского района - п. Мисково Костромского района»					
Раздел 3.					
"Материалы по обоснованию проекта планировки территории. Графическая часть"					
Изм.	Кол. уч.	Лист.	№ док.	Подпись	Дата
Составил	Дыброва И.В.			Степкин И.А.	10.24
Проверил					10.24
Стадия	Лист	Листов			
П	8	59			
ООО "Калужские просторы"					
Масштаб 1:1000					

Инв. № подл. Взам. инв. №

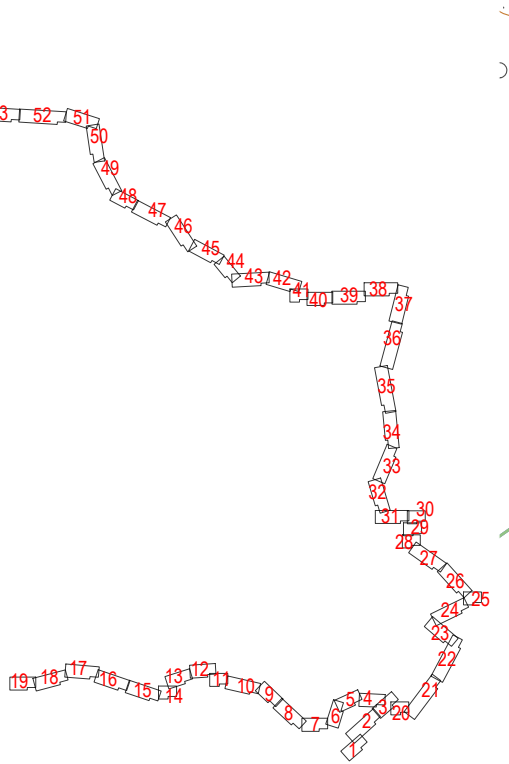
Подпись и дата

Линия совмещения с листом 36

Линия совмещения с листом 37

- Примечание:
- 1 - Система координат - МСК - 44, зона 1
 - 2 - Линейные объекты, подлежащие реконструкции в связи с изменением их местоположения, отсутствуют
 - 3 - Земельные участки, изымаемые для государственных или муниципальных нужд, отсутствуют
 - 4 - Зоны планируемого размещения объектов капитального строительства, установленные ранее утвержденной документацией по планировке территории, отсутствуют
 - 5 - Линейные объекты, подлежащие реконструкции в связи с изменением их местоположения, отсутствуют

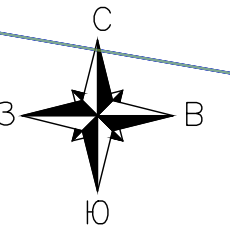
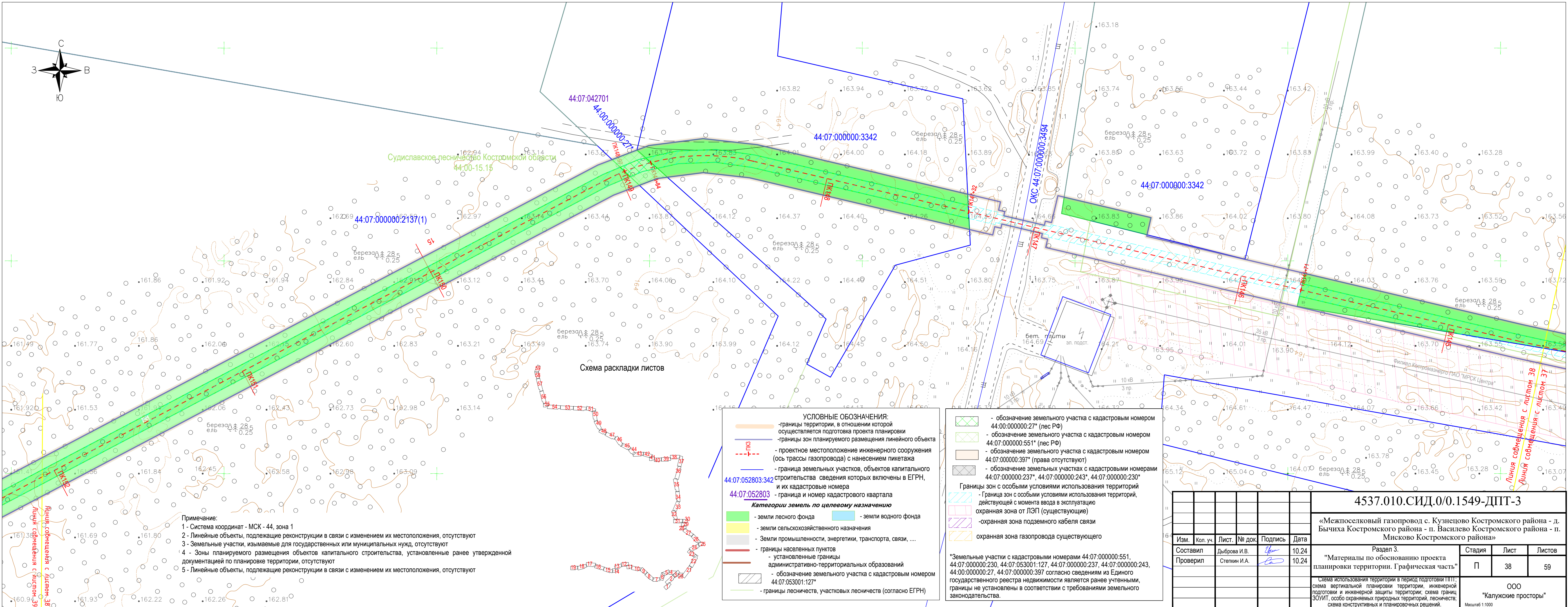
Схема раскладки листов



- УСЛОВНЫЕ ОБОЗНАЧЕНИЯ:**
- границы территории, в отношении которой осуществляется подготовка проекта планировки
 - границы зон планируемого размещения линейного объекта
 - проектное местоположение инженерного сооружения (ось трассы газопровода) с нанесением пикетажа
 - граница земельных участков, объектов капитального строительства сведения которых включены в ЕГРН, и их кадастровые номера
 - 44:07:052803.342 - граница и номер кадастрового квартала
- Категории земель по целевому назначению**
- земли лесного фонда
 - земли сельскохозяйственного назначения
 - Земли промышленности, энергетики, транспорта, связи, ...
 - границы населенных пунктов
 - установленные границы административно-территориальных образований
 - обозначение земельного участка с кадастровым номером 44:07:053001.127*
 - границы лесничеств, участков лесничеств (согласно ЕГРН)

- обозначение земельного участка с кадастровым номером 44:00:000000.27* (лес РФ)
 - обозначение земельного участка с кадастровым номером 44:07:000000.551* (лес РФ)
 - обозначение земельного участка с кадастровым номером 44:07:000000.397* (права отсутствуют)
 - обозначение земельных участков с кадастровыми номерами 44:07:000000.237*, 44:07:000000.243*, 44:07:000000.230*
- Границы зон с особыми условиями использования территорий**
- Граница зон с особыми условиями использования территорий, действующей с момента ввода в эксплуатацию охранная зона от ЛЭП (существующие)
 - охранная зона подземного кабеля связи
 - охранная зона газопровода существующего
- *Земельные участки с кадастровыми номерами 44:07:000000.551, 44:07:000000.230, 44:07:053001.127, 44:07:000000.237, 44:07:000000.243, 44:00:000000.27, 44:07:000000.397 согласно сведениям из Единого государственного реестра недвижимости является ранее учтенными, границы не установлены в соответствии с требованиями земельного законодательства.

				4537.010.СИД.0/0.1549-ДПТ-3						
				«Межпоселковый газопровод с. Кузнецово Костромского района - д. Бычиха Костромского района - п. Васицево Костромского района - п. Мисково Костромского района»						
				Раздел 3						
Изм.	Кол. уч.	Лист	№ док.	Подпись	Дата	"Материалы по обоснованию проекта планировки территории. Графическая часть"	Стадия	Лист	Листов	
Составил	Дыброва И.В.	37	10.24	Степин И.А.	10.24		П	37	59	
Проверил	Степин И.А.						ООО "Калужские просторы"			
				Схема использования территории в период подготовки ИПТ: схема вертикальной планировки территории, инженерной подготовки и инженерной защиты территории, схема границ ЗОУИТ, особо охраняемых природных территорий, лесничеств, схема конструктивных и планировочных решений.			Масштаб 1:1000			



Судиславское лесничество Костромской области
44.00-15.15

Схема раскладки листов

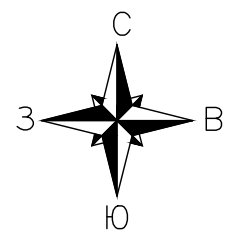
- УСЛОВНЫЕ ОБОЗНАЧЕНИЯ:**
- границы территории, в отношении которой осуществляется подготовка проекта планировки
 - границы зон планируемого размещения линейного объекта
 - проектное местоположение инженерного сооружения (ось трассы газопровода) с нанесением пикетажа
 - граница земельных участков, объектов капитального строительства сведения которых включены в ЕГРН, и их кадастровые номера
 - граница и номер кадастрового квартала
- Категории земель по целевому назначению**
- земли лесного фонда
 - земли водного фонда
 - земли сельскохозяйственного назначения
 - Земли промышленности, энергетики, транспорта, связи, ...
 - границы населенных пунктов
 - установленные границы административно-территориальных образований
 - обозначение земельного участка с кадастровым номером 44:07:053001:127*
 - границы лесничеств, участковых лесничеств (согласно ЕГРН)

- обозначение земельного участка с кадастровым номером 44:00:000000:27* (лес РФ)
 - обозначение земельного участка с кадастровым номером 44:07:000000:551* (лес РФ)
 - обозначение земельного участка с кадастровым номером 44:07:000000:397* (права отсутствуют)
 - обозначение земельных участков с кадастровыми номерами 44:07:000000:237*, 44:07:000000:243*, 44:07:000000:230*
- Границы зон с особыми условиями использования территорий**
- Граница зон с особыми условиями использования территорий, действующей с момента ввода в эксплуатацию охранная зона от ЛЭП (существующие)
 - охранная зона подземного кабеля связи
 - охранная зона газопровода существующего
- *Земельные участки с кадастровыми номерами 44:07:000000:551, 44:07:000000:230, 44:07:053001:127, 44:07:000000:237, 44:07:000000:243, 44:00:000000:27, 44:07:000000:397 согласно сведениям из Единого государственного реестра недвижимости является ранее учтенными, границы не установлены в соответствии с требованиями земельного законодательства.

Примечание:

- 1 - Система координат - МСК - 44, зона 1
- 2 - Линейные объекты, подлежащие реконструкции в связи с изменением их местоположения, отсутствуют
- 3 - Земельные участки, изымаемые для государственных или муниципальных нужд, отсутствуют
- 4 - Зоны планируемого размещения объектов капитального строительства, установленные ранее утвержденной документацией по планировке территории, отсутствуют
- 5 - Линейные объекты, подлежащие реконструкции в связи с изменением их местоположения, отсутствуют

4537.010.СИД.0/0.1549-ДПТ-3							
«Межпоселковый газопровод с. Кузнецово Костромского района - д. Бычиха Костромского района - п. Василево Костромского района - п. Мисково Костромского района»							
Изм.	Кол. уч.	Лист	№ док.	Подпись	Дата		
Составил	Дыброва И.В.			<i>[Подпись]</i>	10.24		
Проверил	Степкин И.А.			<i>[Подпись]</i>	10.24		
Раздел 3. "Материалы по обоснованию проекта планировки территории. Графическая часть"					Стадия	Лист	Листов
					П	38	59
ООО "Калужские просторы"					Масштаб 1:1000		



Примечание:
 1 - Система координат - МСК - 44, зона 1
 2 - Линейные объекты, подлежащие реконструкции в связи с изменением их местоположения, отсутствуют
 3 - Земельные участки, изымаемые для государственных или муниципальных нужд, отсутствуют
 4 - Зоны планируемого размещения объектов капитального строительства, установленные ранее утвержденной документацией по планировке территории, отсутствуют
 5 - Линейные объекты, подлежащие реконструкции в связи с изменением их местоположения, отсутствуют

Линия совмещена с листом 39

Линия совмещена с листом 39

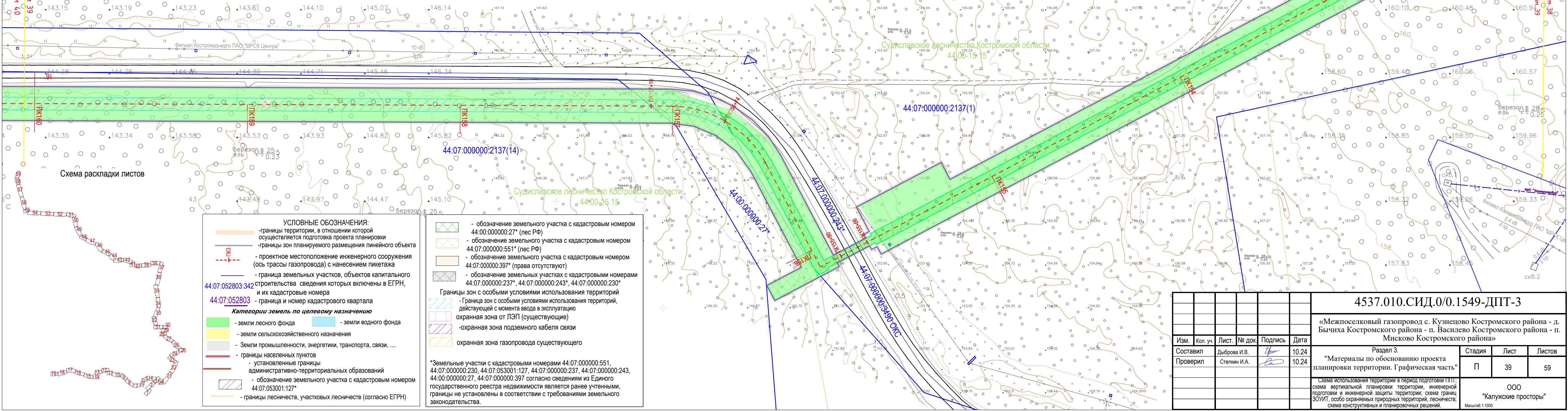


Схема раскладки листов

УСЛОВНЫЕ ОБОЗНАЧЕНИЯ:

- границы территории, в отношении которой осуществляется подготовка проекта планировки
- границы зон планируемого размещения линейного объекта
- проектное местоположение инженерного сооружения (ось трассы газопровода) с нанесением пикетажа
- граница земельных участков, объектов капитального строительства сведения которых включены в ЕГРН, и их кадастровые номера
- граница и номер кадастрового квартала

Категории земель по целевому назначению

- земли лесного фонда
- земли водного фонда
- земли сельскохозяйственного назначения
- Земли промышленности, энергетики, транспорта, связи, ...
- границы населенных пунктов
- установленные границы административно-территориальных образований
- обозначение земельного участка с кадастровым номером 44:07:053001:127*
- границы лесничества, участковых лесничества (согласно ЕГРН)

- обозначение земельного участка с кадастровым номером 44:00:000000:27* (лес РФ)
- обозначение земельного участка с кадастровым номером 44:07:000000:551* (лес РФ)
- обозначение земельного участка с кадастровым номером 44:07:000000:397* (права отсутствуют)
- обозначение земельных участков с кадастровыми номерами 44:07:000000:237*, 44:07:000000:243*, 44:07:000000:230*

Границы зон с особыми условиями использования территорий

- Граница зон с особыми условиями использования территорий, действующей с момента ввода в эксплуатацию охранная зона от ЛЭП (существующие)
- охранная зона подземного кабеля связи
- охранная зона газопровода существующего

*Земельные участки с кадастровыми номерами 44:07:000000:551, 44:07:000000:230, 44:07:053001:127, 44:07:000000:237, 44:07:000000:243, 44:00:000000:27, 44:07:000000:397 согласно сведениям из Единого государственного реестра недвижимости является ранее учтенными, границы не установлены в соответствии с требованиями земельного законодательства.

					4537.010.СИД.0/0.1549-ДПТ-3					
					«Межпоселковый газопровод с. Кузнецово Костромского района - д. Бычиха Костромского района - п. Василево Костромского района - п. Мисково Костромского района»					
Изм.	Кол. уч.	Лист.	№ док.	Подпись	Дата	Раздел 3. "Материалы по обоснованию проекта планировки территории. Графическая часть"		Стадия	Лист	Листов
Составил	Дыброва И.В.			<i>[Подпись]</i>	10.24			ООО "Калужские просторы"	П	39
Проверил	Степкин И.А.			<i>[Подпись]</i>	10.24	Масштаб 1:1000				
Схема использования территории в период подготовки ППТ: схема вертикальной планировки территории, инженерной подготовки и инженерной защиты территории, схема границ ЗОУИТ, особо охраняемых природных территорий, лесничеств; схема конструктивных и планировочных решений.										

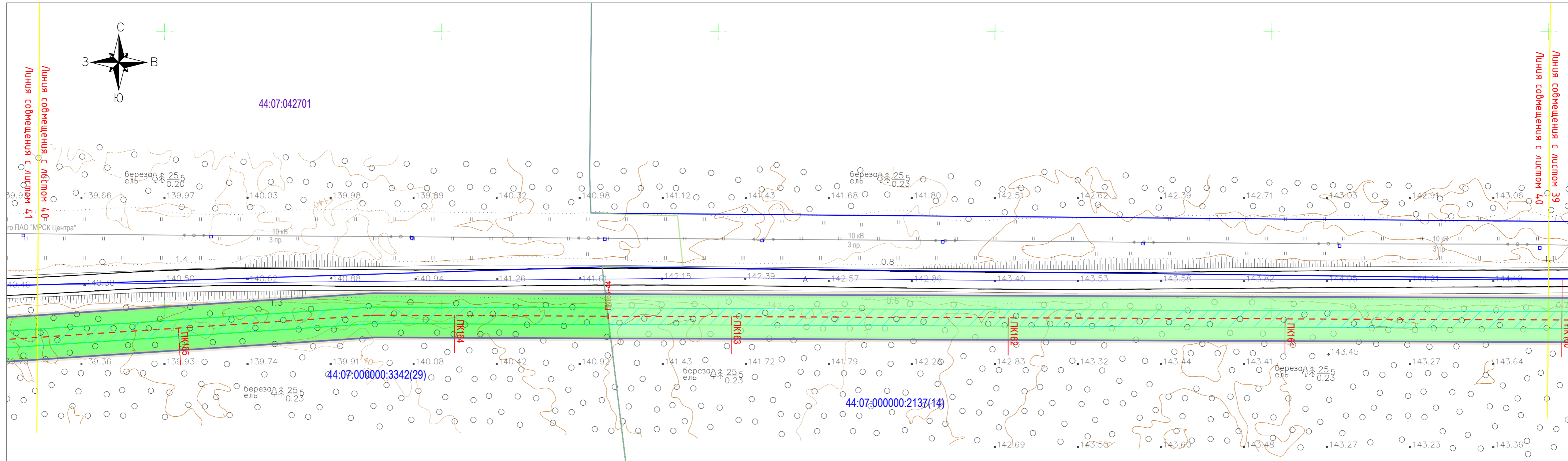
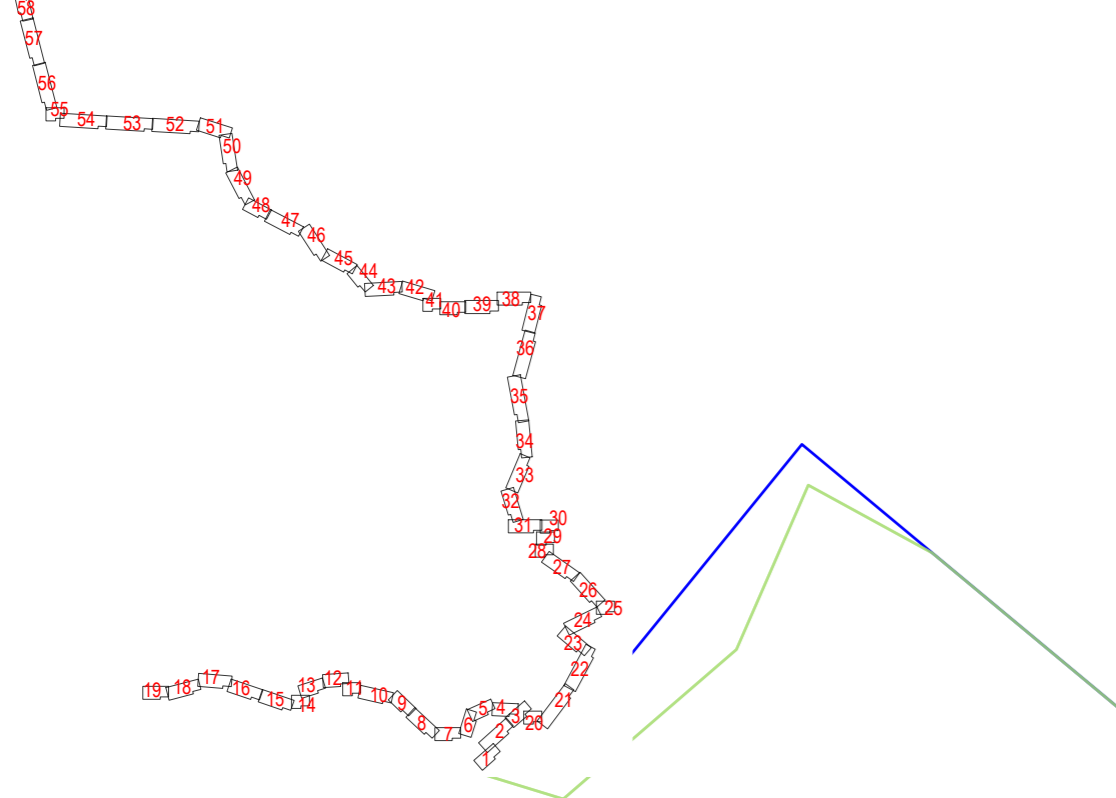


Схема раскладки листов



УСЛОВНЫЕ ОБОЗНАЧЕНИЯ:

- границы территории, в отношении которой осуществляется подготовка проекта планировки
- границы зон планируемого размещения линейного объекта
- проектное местоположение инженерного сооружения (ось трассы газопровода) с нанесением пикетажа
- граница земельных участков, объектов капитального строительства сведения которых включены в ЕГРН, и их кадастровые номера
- граница и номер кадастрового квартала

Категории земель по целевому назначению

- земли лесного фонда
- земли сельскохозяйственного назначения
- Земли промышленности, энергетики, транспорта, связи,
- границы населенных пунктов
- установленные границы административно-территориальных образований
- обозначение земельного участка с кадастровым номером 44:07:053001:127*
- границы лесничеств, участковых лесничеств (согласно ЕГРН)

Границы зон с особыми условиями использования территорий

- Граница зон с особыми условиями использования территорий, действующей с момента ввода в эксплуатацию
- охранная зона от ЛЭП (существующие)
- охранная зона подземного кабеля связи
- охранная зона газопровода существующего

Обозначения земельных участков:

- обозначение земельного участка с кадастровым номером 44:00:000000:27* (лес РФ)
- обозначение земельного участка с кадастровым номером 44:07:000000:551* (лес РФ)
- обозначение земельного участка с кадастровым номером 44:07:000000:397* (права отсутствуют)
- обозначение земельных участках с кадастровыми номерами 44:07:000000:237*, 44:07:000000:243*, 44:07:000000:230*

*Земельные участки с кадастровыми номерами 44:07:000000:551, 44:07:000000:230, 44:07:053001:127, 44:07:000000:237, 44:07:000000:243, 44:00:000000:27, 44:07:000000:397 согласно сведениям из Единого государственного реестра недвижимости является ранее учтенными, границы не установлены в соответствии с требованиями земельного законодательства.

Примечание:

- 1 - Система координат - МСК - 44, зона 1
- 2 - Линейные объекты, подлежащие реконструкции в связи с изменением их местоположения, отсутствуют
- 3 - Земельные участки, изымаемые для государственных или муниципальных нужд, отсутствуют
- 4 - Зоны планируемого размещения объектов капитального строительства, установленные ранее утвержденной документацией по планировке территории, отсутствуют
- 5 - Линейные объекты, подлежащие реконструкции в связи с изменением их местоположения, отсутствуют

4537.010.СИД.0/0.1549-ДПТ-3					
«Межпоселковый газопровод с. Кузнецово Костромского района - д. Бычиха Костромского района - п. Василево Костромского района - п. Мисково Костромского района»					
Изм.	Кол. уч.	Лист	№ док.	Подпись	Дата
Составил	Дыброва И.В.	40		<i>[Подпись]</i>	10.24
Проверил	Степкин И.А.	40		<i>[Подпись]</i>	10.24
Раздел 3. "Материалы по обоснованию проекта планировки территории. Графическая часть"					Стадия П
Схема использования территории в период подготовки ППТ; схема вертикальной планировки территории, инженерной подготовки и инженерной защиты территории; схема границ ЗОУИТ, особо охраняемых природных территорий, лесничеств; схема конструктивных и планировочных решений.					Лист 40
ООО "Калужские просторы"					Листов 59
Масштаб 1:1000 размер 297x590					

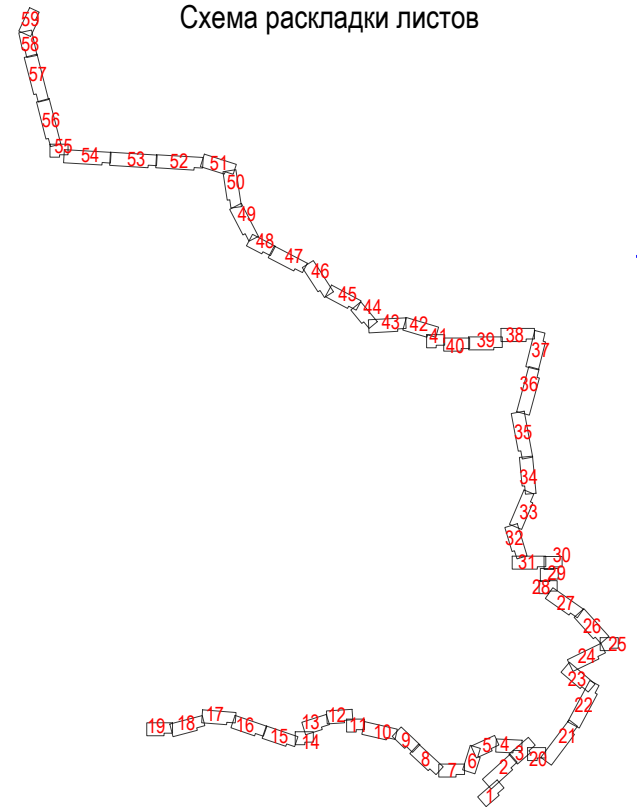
Примечание:
 1 - Система координат - МСК - 44, зона 1
 2 - Линейные объекты, подлежащие реконструкции в связи с изменением их местоположения, отсутствуют
 3 - Земельные участки, изымаемые для государственных или муниципальных нужд, отсутствуют
 4 - Зоны планируемого размещения объектов капитального строительства, установленные ранее утвержденной документацией по планировке территории, отсутствуют
 5 - Линейные объекты, подлежащие реконструкции в связи с изменением их местоположения, отсутствуют

- УСЛОВНЫЕ ОБОЗНАЧЕНИЯ:**
- границы территории, в отношении которой осуществляется подготовка проекта планировки
 - границы зон планируемого размещения линейного объекта
 - проектное местоположение инженерного сооружения (ось трассы газопровода) с нанесением пикетажа
 - граница земельных участков, объектов капитального строительства сведения которых включены в ЕГРН, и их кадастровые номера
 - граница и номер кадастрового квартала
- Категории земель по целевому назначению**
- земли лесного фонда
 - земли водного фонда
 - земли сельскохозяйственного назначения
 - Земли промышленности, энергетики, транспорта, связи,
 - границы населенных пунктов
 - установленные границы административно-территориальных образований
 - обозначение земельного участка с кадастровым номером 44:07:053001:127*
 - границы лесничеств, участковых лесничеств (согласно ЕГРН)

- обозначение земельного участка с кадастровым номером 44:00:000000:27* (лес РФ)
 - обозначение земельного участка с кадастровым номером 44:07:000000:551* (лес РФ)
 - обозначение земельного участка с кадастровым номером 44:07:000000:397* (права отсутствуют)
 - обозначение земельных участках с кадастровыми номерами 44:07:000000:237*, 44:07:000000:243*, 44:07:000000:230*
- Границы зон с особыми условиями использования территорий**
- Граница зон с особыми условиями использования территорий, действующей с момента ввода в эксплуатацию
 - охранный зона от ЛЭП (существующие)
 - охранная зона подземного кабеля связи
 - охранный зона газопровода существующего
- *Земельные участки с кадастровыми номерами 44:07:000000:551, 44:07:000000:230, 44:07:053001:127, 44:07:000000:237, 44:07:000000:243, 44:00:000000:27, 44:07:000000:397 согласно сведениям из Единого государственного реестра недвижимости является ранее учтенными, границы не установлены в соответствии с требованиями земельного законодательства.

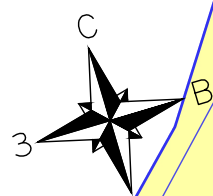
Линия совмещения с листом 42
 Линия совмещения с листом 41

Схема раскладки листов



						4537.010.СИД.0/0.1549-ДПТ-3			
						«Межпоселковый газопровод с. Кузнецово Костромского района - д. Бычиха Костромского района - п. Василево Костромского района - п. Мисково Костромского района»			
Изм.	Кол. уч.	Лист	№ док.	Подпись	Дата	Раздел 3. "Материалы по обоснованию проекта планировки территории. Графическая часть"	Стадия	Лист	Листов
Составил		Дыброва И.В.			10.24		П	41	59
Проверил		Степкин И.А.			10.24				
						ООО "Калужские просторы"			
						Масштаб 1:1000			

Линия совмещения с листом 40
 Линия совмещения с листом 41



Примечание:
 1 - Система координат - МСК - 44, зона 1
 2 - Линейные объекты, подлежащие реконструкции в связи с изменением их местоположения, отсутствуют
 3 - Земельные участки, изымаемые для государственных или муниципальных нужд, отсутствуют
 4 - Зоны планируемого размещения объектов капитального строительства, установленные ранее утвержденной документацией по планировке территории, отсутствуют
 5 - Линейные объекты, подлежащие реконструкции в связи с изменением их местоположения, отсутствуют

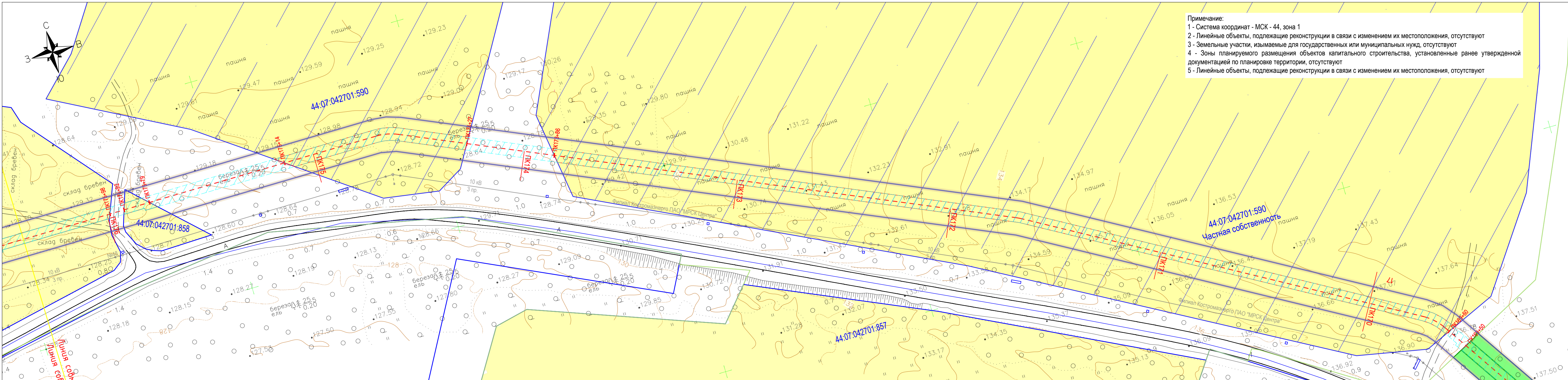
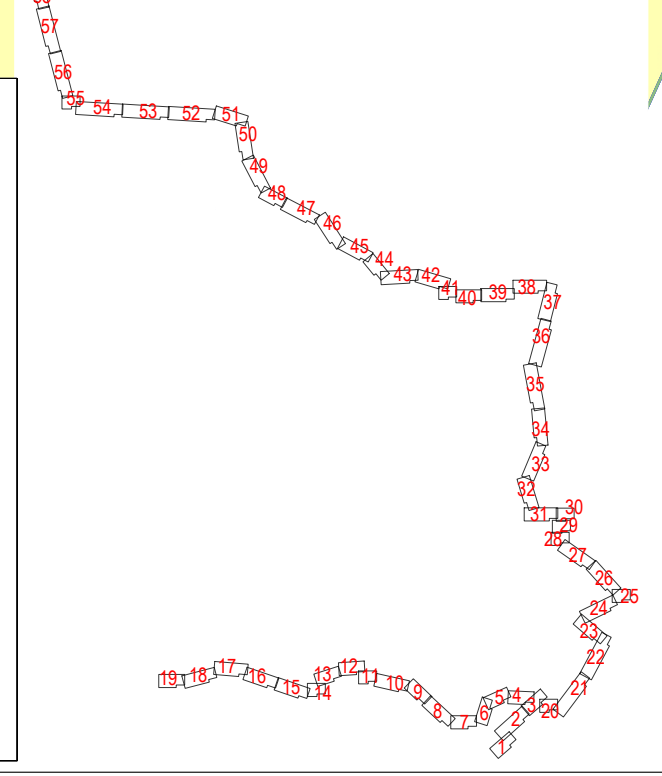


Схема раскладки листов



УСЛОВНЫЕ ОБОЗНАЧЕНИЯ:
 - границы территории, в отношении которой осуществляется подготовка проекта планировки
 - границы зон планируемого размещения линейного объекта
 - проектное местоположение инженерного сооружения (ось трассы газопровода) с нанесением пикетажа
 - граница земельных участков объектов капитального строительства сведения которых включены в ЕГРН, и их кадастровые номера
 - граница и номер кадастрового квартала

Категории земель по целевому назначению

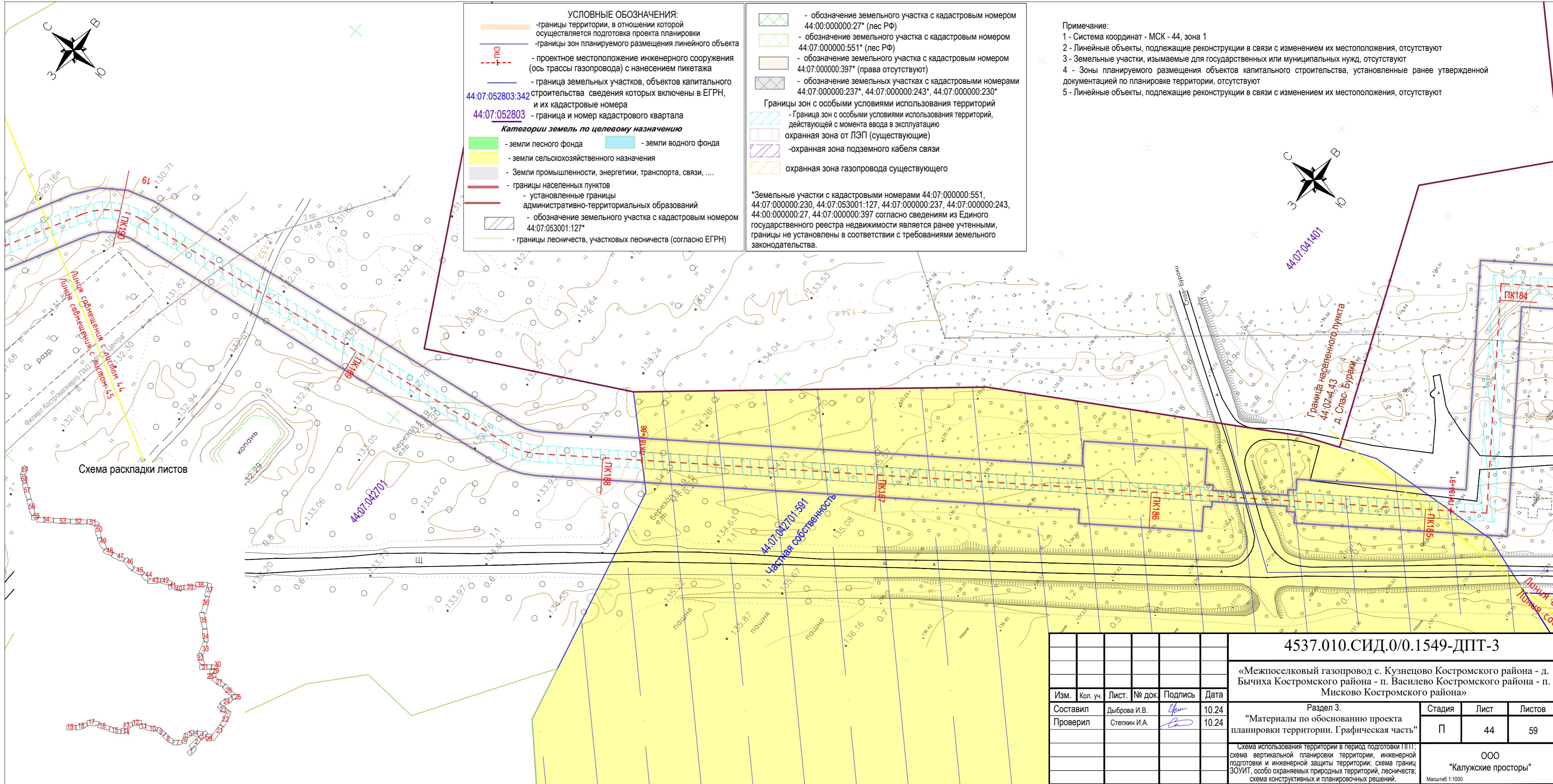
	- земли лесного фонда		- земли водного фонда
	- земли сельскохозяйственного назначения		
	- Земли промышленности, энергетики, транспорта, связи, ...		
	- границы населенных пунктов		
	- установленные границы административно-территориальных образований		
	- обозначение земельного участка с кадастровым номером 44:07:053001:127*		
	- границы лесничества, участковых лесничества (согласно ЕГРН)		

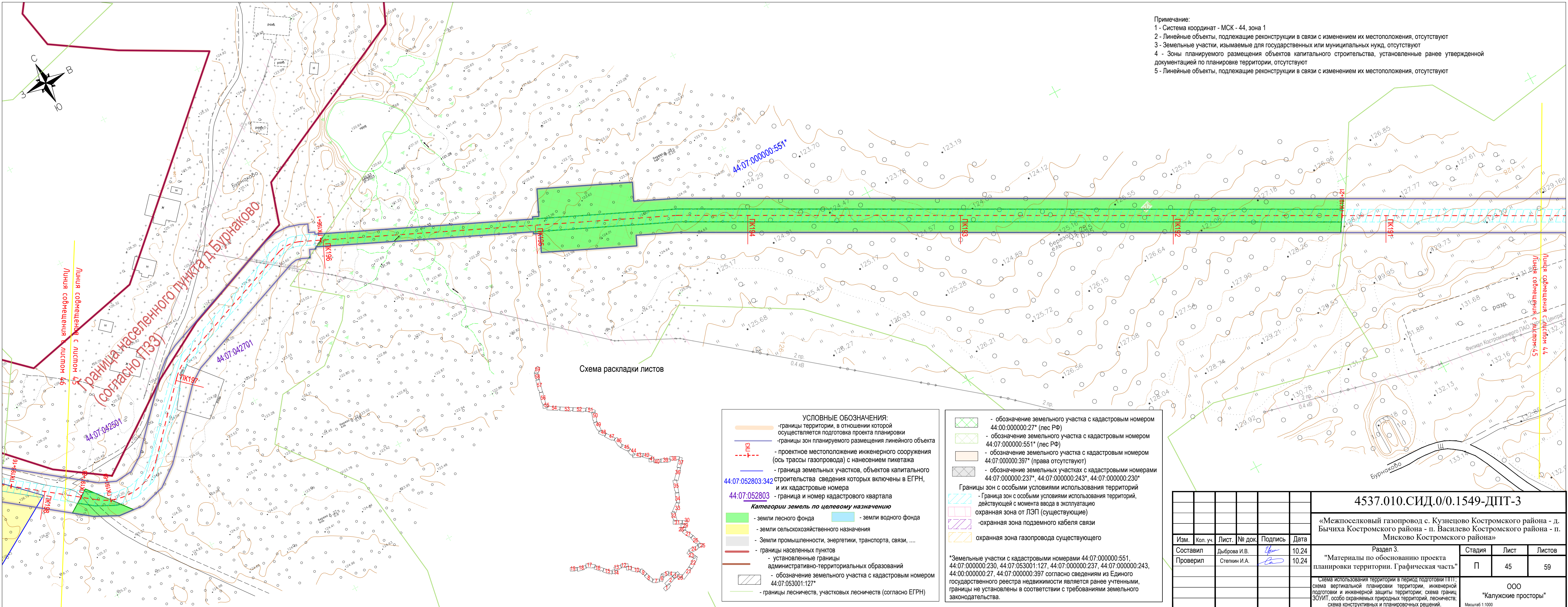
- обозначение земельного участка с кадастровым номером 44:00:000000:27* (лес РФ)
 - обозначение земельного участка с кадастровым номером 44:07:000000:551* (лес РФ)
 - обозначение земельного участка с кадастровым номером 44:07:000000:397* (права отсутствуют)
 - обозначение земельных участков с кадастровыми номерами 44:07:000000:237*, 44:07:000000:243*, 44:07:000000:230*

Границы зон с особыми условиями использования территорий
 - Граница зон с особыми условиями использования территорий, действующей с момента ввода в эксплуатацию охранная зона от ЛЭП (существующие)
 - охранная зона подземного кабеля связи
 - охранная зона газопровода существующего

*Земельные участки с кадастровыми номерами 44:07:000000:551, 44:07:000000:230, 44:07:053001:127, 44:07:000000:237, 44:07:000000:243, 44:00:000000:27, 44:07:000000:397 согласно сведениям из Единого государственного реестра недвижимости является ранее учтенными, границы не установлены в соответствии с требованиями земельного законодательства.

4537.010.СИД.0/0.1549-ДПТ-3					
«Межпоселковый газопровод с. Кузнецово Костромского района - д. Бычиха Костромского района - п. Василево Костромского района - п. Мисково Костромского района»					
Изм.	Кол. уч.	Лист	№ док.	Подпись	Дата
Составил	Дыброва И.В.				10.24
Проверил	Степкин И.А.				10.24
Раздел 3.				Стадия	Лист
"Материалы по обоснованию проекта планировки территории. Графическая часть"				П	42
Схема использования территории в период подготовки ППТ; схема вертикальной планировки территории, инженерной подготовки и инженерной защиты территории; схема границ ЗОУИТ, особо охраняемых природных территорий, лесничеств; схема конструктивных и планировочных решений.				ООО "Калужские просторы"	
				Масштаб 1:1000	





- Примечание:
- 1 - Система координат - МСК - 44, зона 1
 - 2 - Линейные объекты, подлежащие реконструкции в связи с изменением их местоположения, отсутствуют
 - 3 - Земельные участки, изымаемые для государственных или муниципальных нужд, отсутствуют
 - 4 - Зоны планируемого размещения объектов капитального строительства, установленные ранее утвержденной документацией по планировке территории, отсутствуют
 - 5 - Линейные объекты, подлежащие реконструкции в связи с изменением их местоположения, отсутствуют

Схема раскладки листов


- УСЛОВНЫЕ ОБОЗНАЧЕНИЯ:**
- границы территории, в отношении которой осуществляется подготовка проекта планировки
 - границы зон планируемого размещения линейного объекта
 - ПК3 - проектное местоположение инженерного сооружения (ось трассы газопровода) с нанесением пикетажа
 - граница земельных участков, объектов капитального строительства сведения которых включены в ЕГРН, и их кадастровые номера
 - 44:07:052803:342 - граница и номер кадастрового квартала
- Категории земель по целевому назначению**
- земли лесного фонда
 - земли сельскохозяйственного назначения
 - Земли промышленности, энергетики, транспорта, связи, ...
 - границы населенных пунктов
 - установленные границы административно-территориальных образований
 - обозначение земельного участка с кадастровым номером 44:07:053001:127*
 - границы лесничеств, участков лесничеств (согласно ЕГРН)

- обозначение земельного участка с кадастровым номером 44:00:000000:27* (лес РФ)
 - обозначение земельного участка с кадастровым номером 44:07:000000:551* (лес РФ)
 - обозначение земельного участка с кадастровым номером 44:07:000000:397* (права отсутствуют)
 - обозначение земельных участков с кадастровыми номерами 44:07:000000:237*, 44:07:000000:243*, 44:07:000000:230*
- Границы зон с особыми условиями использования территорий
- Граница зон с особыми условиями использования территорий, действующей с момента ввода в эксплуатацию
 - охранная зона от ЛЭП (существующие)
 - охранная зона подземного кабеля связи
 - охранная зона газопровода существующего
- *Земельные участки с кадастровыми номерами 44:07:000000:551, 44:07:000000:230, 44:07:053001:127, 44:07:000000:237, 44:07:000000:243, 44:00:000000:27, 44:07:000000:397 согласно сведениям из Единого государственного реестра недвижимости является ранее учтенными, границы не установлены в соответствии с требованиями земельного законодательства.

4537.010.СИД.0/0.1549-ДПТ-3

«Межпоселковый газопровод с. Кузнецово Костромского района - д. Бычиха Костромского района - п. Василево Костромского района - п. Мисково Костромского района»

Изм.	Кол. уч.	Лист.	№ док.	Подпись	Дата	Раздел 3.			
Составил	Дыброва И.В.			<i>Иван</i>	10.24	"Материалы по обоснованию проекта планировки территории. Графическая часть"	Стадия	Лист	Листов
Проверил	Степкин И.А.			<i>Степкин</i>	10.24		П	45	59
						ООО "Калужские просторы"			
						Масштаб 1:1000			



Примечание:

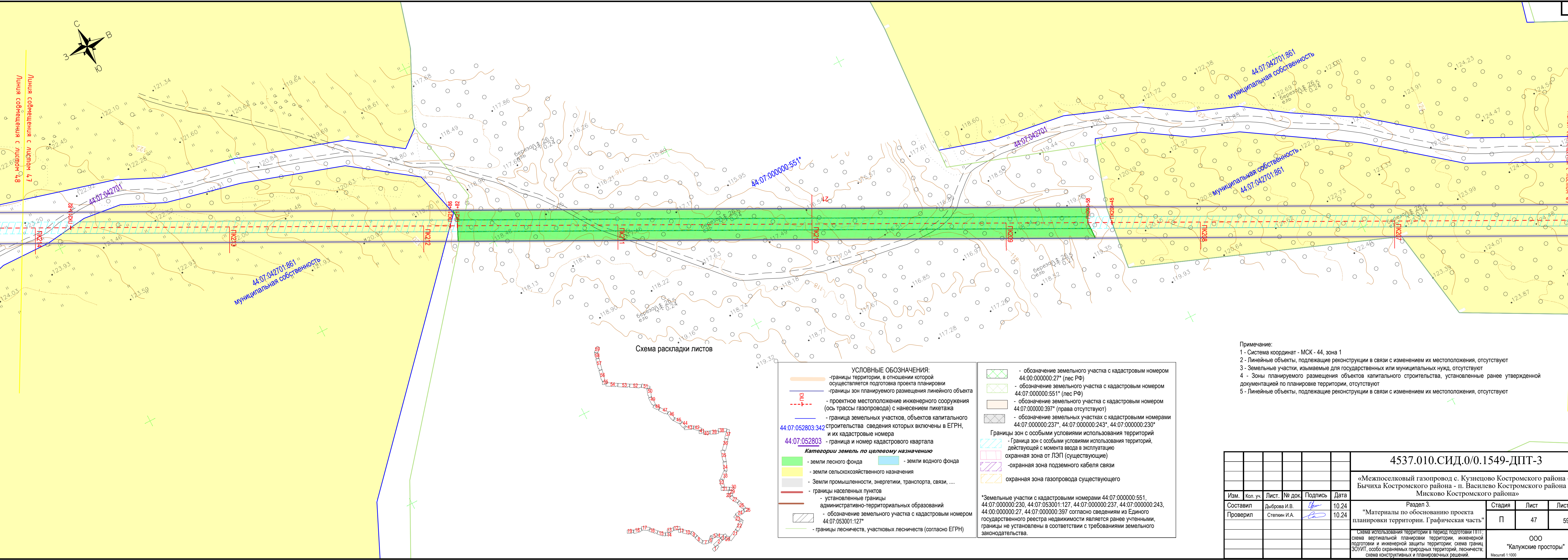
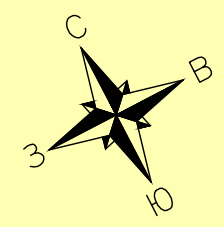
- 1 - Система координат - МСК - 44, зона 1
- 2 - Линейные объекты, подлежащие реконструкции в связи с изменением их местоположения, отсутствуют
- 3 - Земельные участки, изымаемые для государственных или муниципальных нужд, отсутствуют
- 4 - Зоны планируемого размещения объектов капитального строительства, установленные ранее утвержденной документацией по планировке территории, отсутствуют
- 5 - Линейные объекты, подлежащие реконструкции в связи с изменением их местоположения, отсутствуют

Схема раскладки листов

- УСЛОВНЫЕ ОБОЗНАЧЕНИЯ:**
- границы территории, в отношении которой осуществляется подготовка проекта планировки
 - границы зон планируемого размещения линейного объекта
 - проектное местоположение инженерного сооружения (ось трассы газопровода) с нанесением пикетажа
 - граница земельных участков, объектов капитального строительства сведения которых включены в ЕГРН, и их кадастровые номера
 - граница и номер кадастрового квартала
- Категории земель по целевому назначению**
- земли лесного фонда
 - земли сельскохозяйственного назначения
 - Земли промышленности, энергетики, транспорта, связи, ...
 - земли водного фонда
- Границы зон с особыми условиями использования территорий**
- границы населенных пунктов
 - установленные границы административно-территориальных образований
 - обозначение земельного участка с кадастровым номером 44:07:053001:127*
 - границы лесничеств, участков лесничеств (согласно ЕГРН)

- обозначение земельного участка с кадастровым номером 44:00:000000:27* (лес РФ)
 - обозначение земельного участка с кадастровым номером 44:07:000000:551* (лес РФ)
 - обозначение земельного участка с кадастровым номером 44:07:000000:397* (права отсутствуют)
 - обозначение земельных участков с кадастровыми номерами 44:07:000000:237*, 44:07:000000:243*, 44:07:000000:230*
- Границы зон с особыми условиями использования территорий**
- Граница зон с особыми условиями использования территорий, действующей с момента ввода в эксплуатацию охранная зона от ЛЭП (существующие)
 - охранная зона подземного кабеля связи
 - охранная зона газопровода существующего
- *Земельные участки с кадастровыми номерами 44:07:000000:551, 44:07:000000:230, 44:07:053001:127, 44:07:000000:237, 44:07:000000:243, 44:00:000000:27, 44:07:000000:397 согласно сведениям из Единого государственного реестра недвижимости является ранее учтенными, границы не установлены в соответствии с требованиями земельного законодательства.

					4537.010.СИД.0/0.1549-ДПТ-3			
					«Межпоселковый газопровод с Кузнецово Костромского района - д. Бычиха Костромского района - п. Василево Костромского района - п. Мисово Костромского района»			
					Раздел 3			
					"Материалы по обоснованию проекта планировки территории. Графическая часть"			
Изм.	Кол. уч.	Лист	№ док.	Подпись	Дата	Стадия	Лист	Листов
					10.24	П	46	59
Составил		Дыброва И.В.			10.24			
Проверил		Степин И.А.						
					ООО "Калужские просторы"			
					Масштаб 1:1000			



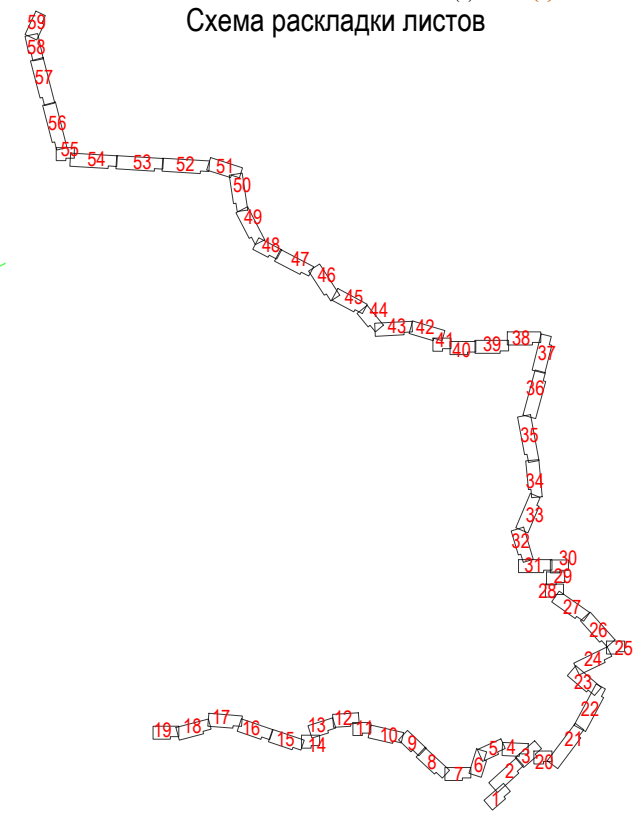
Линия совмещения с листом 48

Линия совмещения с листом 47

Линия совмещения с листом 49

Линия совмещения с листом 46

Схема раскладки листов



УСЛОВНЫЕ ОБОЗНАЧЕНИЯ:	
	- границы территории, в отношении которой осуществляется подготовка проекта планировки
	- границы зон планируемого размещения линейного объекта
	- проектное местоположение инженерного сооружения (ось трассы газопровода) с нанесением пикетажа
	- граница земельных участков, объектов капитального строительства сведения которых включены в ЕГРН, и их кадастровые номера
	44:07:052803.342 - граница и номер кадастрового квартала
Категории земель по целевому назначению	
	- земли лесного фонда
	- земли водного фонда
	- земли сельскохозяйственного назначения
	- Земли промышленности, энергетики, транспорта, связи, ...
	- границы населенных пунктов
	- установленные границы административно-территориальных образований
	- обозначение земельного участка с кадастровым номером 44:07:053001.127*
	- границы лесничеств, участков лесничеств (согласно ЕГРН)
	- обозначение земельного участка с кадастровым номером 44:00:000000.27* (лес РФ)
	- обозначение земельного участка с кадастровым номером 44:07:000000.551* (лес РФ)
	- обозначение земельного участка с кадастровым номером 44:07:000000.397* (права отсутствуют)
	- обозначение земельных участков с кадастровыми номерами 44:07:000000.237*, 44:07:000000.243*, 44:07:000000.230*
Границы зон с особыми условиями использования территорий	
	- Граница зон с особыми условиями использования территорий, действующей с момента ввода в эксплуатацию
	охранная зона от ЛЭП (существующие)
	- охранная зона подземного кабеля связи
	охранная зона газопровода существующего

*Земельные участки с кадастровыми номерами 44:07:000000.551, 44:07:000000.230, 44:07:053001.127, 44:07:000000.237, 44:07:000000.243, 44:00:000000.27, 44:07:000000.397 согласно сведениям из Единого государственного реестра недвижимости является ранее учтенными, границы не установлены в соответствии с требованиями земельного законодательства.

- Примечание:
- 1 - Система координат - МСК - 44, зона 1
 - 2 - Линейные объекты, подлежащие реконструкции в связи с изменением их местоположения, отсутствуют
 - 3 - Земельные участки, изымаемые для государственных или муниципальных нужд, отсутствуют
 - 4 - Зоны планируемого размещения объектов капитального строительства, установленные ранее утвержденной документацией по планировке территории, отсутствуют
 - 5 - Линейные объекты, подлежащие реконструкции в связи с изменением их местоположения, отсутствуют

4537.010.СИД.0/0.1549-ДПТ-3						
«Межпоселковый газопровод с Кузнецово Костромского района - д. Бычиха Костромского района - п. Василево Костромского района - п. Мисково Костромского района»						
Раздел 3.				Стадия	Лист	Листов
"Материалы по обоснованию проекта планировки территории. Графическая часть"				П	47	59
Схема использования территории в период подготовки ИПТ: схема вертикальной планировки территории, инженерной подготовки и инженерной защиты территории, схема границ ЗОУИТ, особо охраняемых природных территорий, лесничеств, схема конструктивных и планировочных решений.				ООО "Калужские просторы"		
Масштаб 1:1000						

Инв. N подл.

Подпись и дата

Взам. инв. N

Примечание:

- 1 - Система координат - МСК - 44, зона 1
- 2 - Линейные объекты, подлежащие реконструкции в связи с изменением их местоположения, отсутствуют
- 3 - Земельные участки, изымаемые для государственных или муниципальных нужд, отсутствуют
- 4 - Зоны планируемого размещения объектов капитального строительства, установленные ранее утвержденной документацией по планировке территории, отсутствуют
- 5 - Линейные объекты, подлежащие реконструкции в связи с изменением их местоположения, отсутствуют

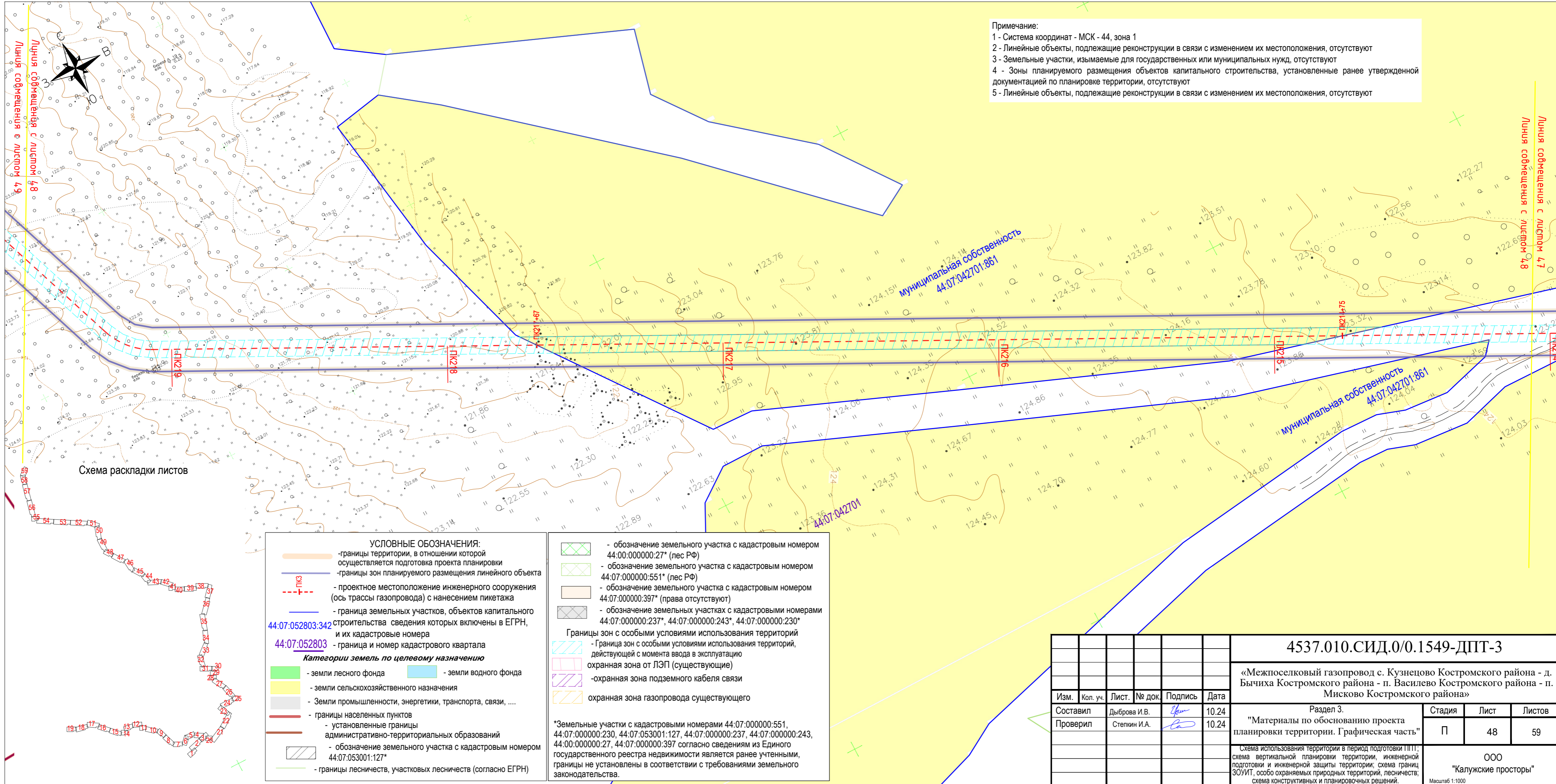


Схема раскладки листов

УСЛОВНЫЕ ОБОЗНАЧЕНИЯ:

- границы территории, в отношении которой осуществляется подготовка проекта планировки
 - границы зон планируемого размещения линейного объекта
 - проектное местоположение инженерного сооружения (ось трассы газопровода) с нанесением пикетажа
 - граница земельных участков, объектов капитального строительства сведения которых включены в ЕГРН, и их кадастровые номера
 - граница и номер кадастрового квартала
- Категории земель по целевому назначению**
- земли лесного фонда
 - земли водного фонда
 - земли сельскохозяйственного назначения
 - Земли промышленности, энергетики, транспорта, связи, ...
 - границы населенных пунктов
 - установленные границы административно-территориальных образований
 - обозначение земельного участка с кадастровым номером 44:07:053001:127*
 - границы лесничеств, участковых лесничеств (согласно ЕГРН)

- обозначение земельного участка с кадастровым номером 44:00:000000:27* (лес РФ)
 - обозначение земельного участка с кадастровым номером 44:07:000000:551* (лес РФ)
 - обозначение земельного участка с кадастровым номером 44:07:000000:397* (права отсутствуют)
 - обозначение земельных участках с кадастровыми номерами 44:07:000000:237*, 44:07:000000:243*, 44:07:000000:230*
- Границы зон с особыми условиями использования территорий
- Граница зон с особыми условиями использования территорий, действующей с момента ввода в эксплуатацию охранная зона от ЛЭП (существующие)
 - охранная зона подземного кабеля связи
 - охранная зона газопровода существующего
- *Земельные участки с кадастровыми номерами 44:07:000000:551, 44:07:000000:230, 44:07:053001:127, 44:07:000000:237, 44:07:000000:243, 44:00:000000:27, 44:07:000000:397 согласно сведениям из Единого государственного реестра недвижимости является ранее учтенными, границы не установлены в соответствии с требованиями земельного законодательства.

4537.010.СИД.0/0.1549-ДПТ-3

«Межпоселковый газопровод с. Кузнецово Костромского района - д. Бычиха Костромского района - п. Василюво Костромского района - п. Мисково Костромского района»

Изм.	Кол. уч.	Лист	№ док.	Подпись	Дата
Составил		Дыброва И.В.		<i>[Подпись]</i>	10.24
Проверил		Степкин И.А.		<i>[Подпись]</i>	10.24

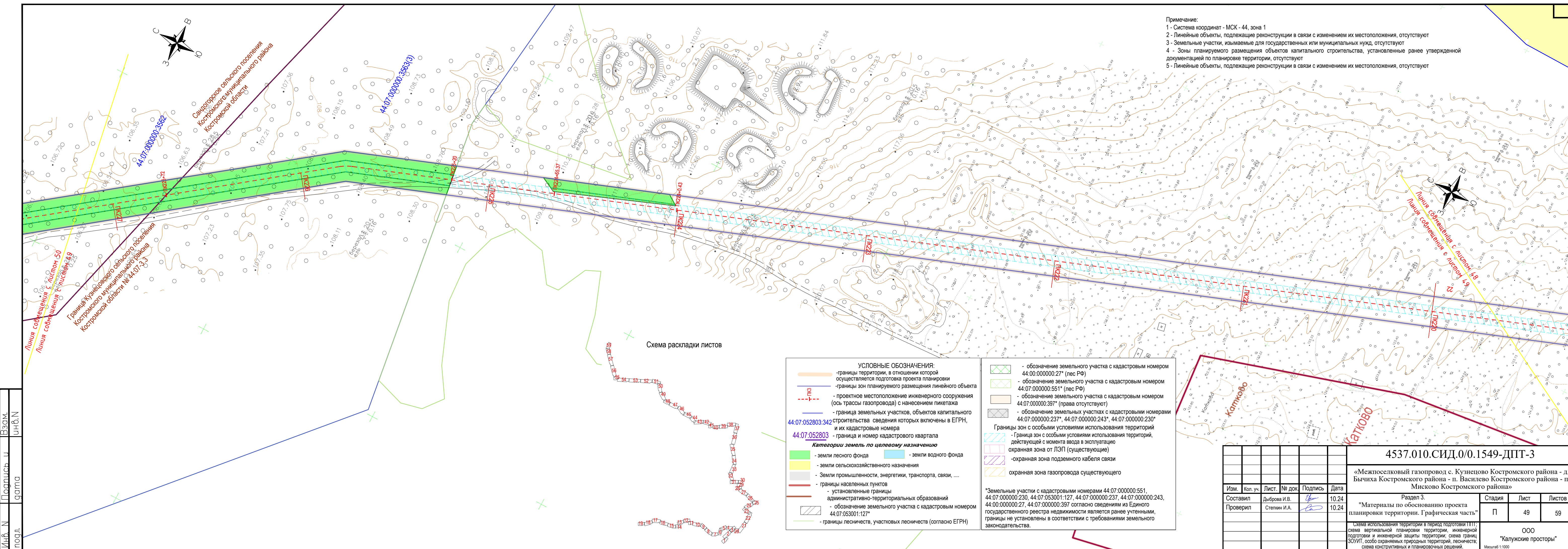
Раздел 3.			Стадия	Лист	Листов
"Материалы по обоснованию проекта планировки территории. Графическая часть"			П	48	59

Схема использования территории в период подготовки ППТ; схема вертикальной планировки территории, инженерной подготовки и инженерной защиты территории; схема границ ЗОУИТ, особо охраняемых природных территорий, лесничеств; схема конструктивных и планировочных решений.

ООО "Калужские просторы"

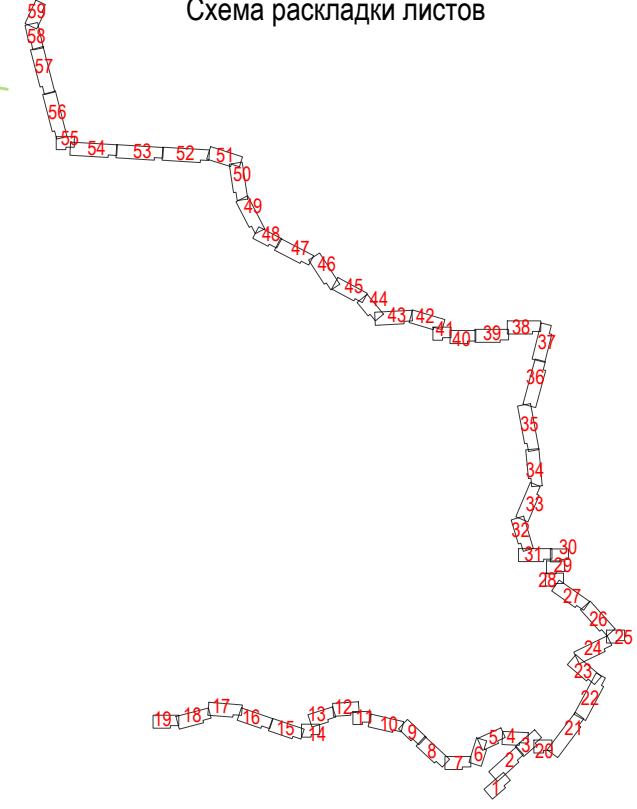
Масштаб 1:1000

Инв. № подл. / Подпись и дата / Взам. инв. №



Примечание:
 1 - Система координат - МСК - 44, зона 1
 2 - Линейные объекты, подлежащие реконструкции в связи с изменением их местоположения, отсутствуют
 3 - Земельные участки, изымаемые для государственных или муниципальных нужд, отсутствуют
 4 - Зоны планируемого размещения объектов капитального строительства, установленные ранее утвержденной документацией по планировке территории, отсутствуют
 5 - Линейные объекты, подлежащие реконструкции в связи с изменением их местоположения, отсутствуют

Схема раскладки листов



УСЛОВНЫЕ ОБОЗНАЧЕНИЯ:

- границы территории, в отношении которой осуществляется подготовка проекта планировки
- границы зон планируемого размещения линейного объекта
- проектное местоположение инженерного сооружения (ось трассы газопровода) с нанесением пикетажа
- граница земельных участков, объектов капитального строительства сведения которых включены в ЕГРН, и их кадастровые номера
- граница и номер кадастрового квартала

44:07:052803.342 - границы зон с особыми условиями использования территорий

44:07:052803 - границы и номер кадастрового квартала

Категории земель по целевому назначению

- земли лесного фонда
- земли сельскохозяйственного назначения
- Земли промышленности, энергетики, транспорта, связи, ...
- границы населенных пунктов
- установленные границы административно-территориальных образований
- обозначение земельного участка с кадастровым номером 44:07:053001:127*
- границы лесничеств, участковых лесничеств (согласно ЕГРН)
- земли водного фонда
- обозначение земельного участка с кадастровым номером 44:00:000000:27* (лес РФ)
- обозначение земельного участка с кадастровым номером 44:07:000000:551* (лес РФ)
- обозначение земельного участка с кадастровым номером 44:07:000000:397* (права отсутствуют)
- обозначение земельных участков с кадастровыми номерами 44:07:000000:237*, 44:07:000000:243*, 44:07:000000:230*
- Границы зон с особыми условиями использования территорий, действующей с момента ввода в эксплуатацию охранная зона от ЛЭП (существующие)
- охранная зона подземного кабеля связи
- охранная зона газопровода существующего

*Земельные участки с кадастровыми номерами 44:07:000000:551, 44:07:000000:230, 44:07:053001:127, 44:07:000000:237, 44:07:000000:243, 44:00:000000:27, 44:07:000000:397 согласно сведениям из Единого государственного реестра недвижимости является ранее учтенными, границы не установлены в соответствии с требованиями земельного законодательства.

4537.010.СИД.0/0.1549-ДПТ-3				
«Межпоселковый газопровод с. Кузнецово Костромского района - д. Бычиха Костромского района - п. Василево Костромского района - п. Мисово Костромского района»				
Изм.	Кол. уч.	Лист	№ док.	Подпись
Составил	Дыброва И.В.	10.24		
Проверил	Степин И.А.	10.24		
Раздел 3				
"Материалы по обоснованию проекта планировки территории. Графическая часть"			Стадия	Лист
			П	49
			Листов	59
ООО "Калужские просторы"				
Масштаб 1:1000				

Примечание:

1 - Система координат - МСК - 44, зона 1

2 - Линейные объекты, подлежащие реконструкции в связи с изменением их местоположения, отсутствуют

3 - Земельные участки, изымаемые для государственных или муниципальных нужд, отсутствуют

4 - Зоны планируемого размещения объектов капитального строительства, установленные ранее утвержденной документацией по планировке территории, отсутствуют

5 - Линейные объекты, подлежащие реконструкции в связи с изменением их местоположения, отсутствуют

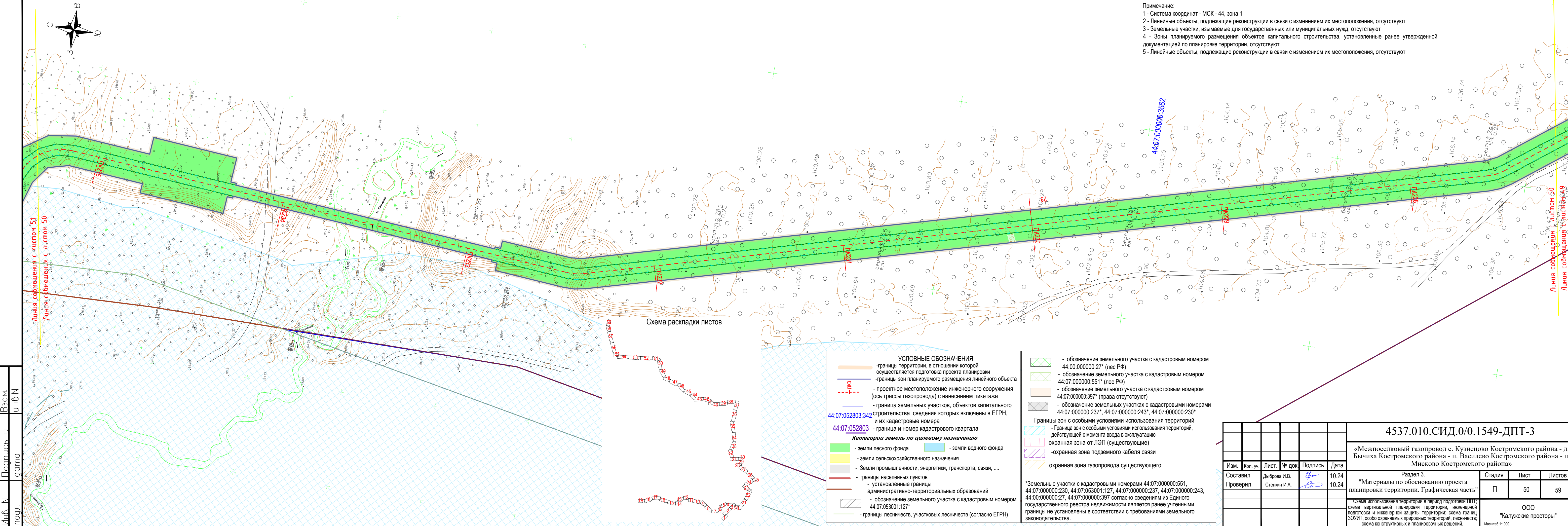


Схема раскладки листов

- УСЛОВНЫЕ ОБОЗНАЧЕНИЯ:**
- границы территории, в отношении которой осуществляется подготовка проекта планировки
 - границы зон планируемого размещения линейного объекта
 - проектное местоположение инженерного сооружения (ось трассы газопровода) с нанесением пикетажа
 - граница земельных участков, объектов капитального строительства сведения которых включены в ЕГРН, и их кадастровые номера
 - граница и номер кадастрового квартала
 - границы населенных пунктов
 - установленные границы административно-территориальных образований
 - обозначение земельного участка с кадастровым номером 44:07:053001:127*
 - границы лесничеств, участковых лесничеств (согласно ЕГРН)
 - земли лесного фонда
 - земли водного фонда
 - земли сельскохозяйственного назначения
 - Земли промышленности, энергетики, транспорта, связи, ...

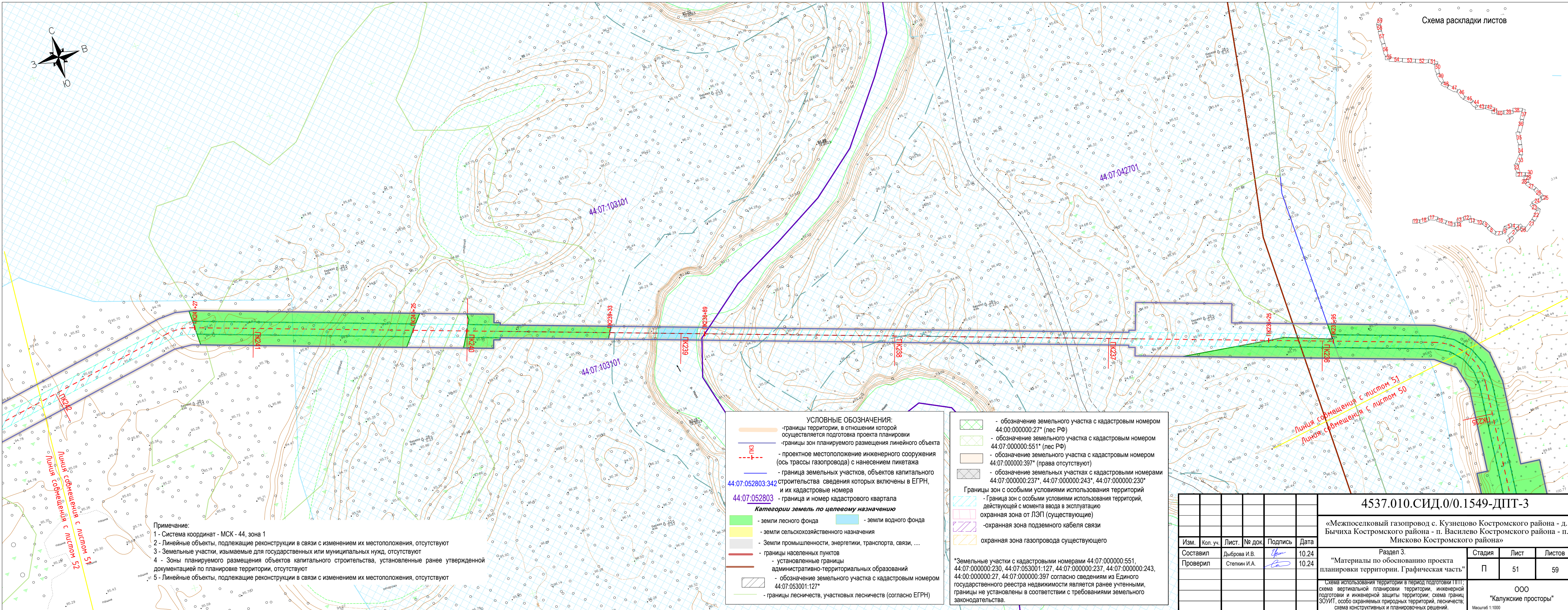
- обозначение земельного участка с кадастровым номером 44:00:000000:27* (лес РФ)
 - обозначение земельного участка с кадастровым номером 44:07:000000:551* (лес РФ)
 - обозначение земельного участка с кадастровым номером 44:07:000000:397* (права отсутствуют)
 - обозначение земельных участков с кадастровыми номерами 44:07:000000:237*, 44:07:000000:243*, 44:07:000000:230*
 - Границы зон с особыми условиями использования территорий**
 - Граница зон с особыми условиями использования территорий, действующей с момента ввода в эксплуатацию
 - охранная зона от ЛЭП (существующие)
 - охранная зона подземного кабеля связи
 - охранная зона газопровода существующего
- *Земельные участки с кадастровыми номерами 44:07:000000:551, 44:07:000000:230, 44:07:053001:127, 44:07:000000:237, 44:07:000000:243, 44:00:000000:27, 44:07:000000:397 согласно сведениям из Единого государственного реестра недвижимости является ранее учтенными, границы не установлены в соответствии с требованиями земельного законодательства.

44:07:052803:342
 44:07:052803

Категории земель по целевому назначению

- земли лесного фонда
- земли сельскохозяйственного назначения
- Земли промышленности, энергетики, транспорта, связи, ...
- земли водного фонда

4537.010.СИД.0/0.1549-ДПТ-3					
«Межпоселковый газопровод с. Кузнецово Костромского района - д. Бычиха Костромского района - п. Василево Костромского района - п. Мисово Костромского района»					
Раздел 3			Стадия	Лист	Листов
Изм.	Кол. уч.	Лист	№ док.	Подпись	Дата
Составил		Дыброва И.В.			10.24
Проверил		Степин И.А.			10.24
"Материалы по обоснованию проекта планировки территории. Графическая часть"			П	50	59
Схема использования территории в период подготовки ИПТ: схема вертикальной планировки территории, инженерной подготовки и инженерной защиты территории, схема границ ЗОУИТ, особо охраняемых природных территорий, лесничеств, схема конструктивных и планировочных решений.			ООО "Калужские просторы"		
Масштаб 1:1000					

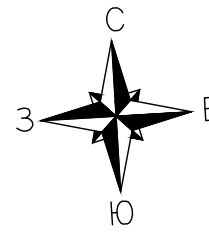


Примечание:
 1 - Система координат - МСК - 44, зона 1
 2 - Линейные объекты, подлежащие реконструкции в связи с изменением их местоположения, отсутствуют
 3 - Земельные участки, изымаемые для государственных или муниципальных нужд, отсутствуют
 4 - Зоны планируемого размещения объектов капитального строительства, установленные ранее утвержденной документацией по планировке территории, отсутствуют
 5 - Линейные объекты, подлежащие реконструкции в связи с изменением их местоположения, отсутствуют

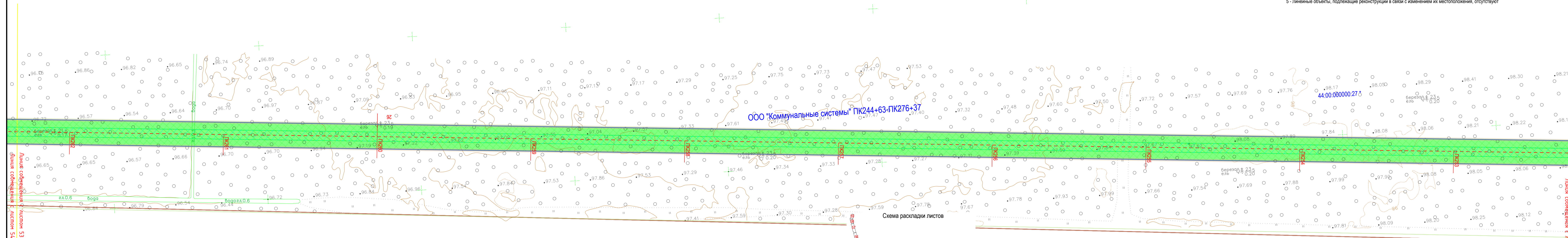
- УСЛОВНЫЕ ОБОЗНАЧЕНИЯ:**
- границы территории, в отношении которой осуществляется подготовка проекта планировки
 - границы зон планируемого размещения линейного объекта
 - проектное местоположение инженерного сооружения (ось трассы газопровода) с нанесением пикетажа
 - граница земельных участков, объектов капитального строительства сведения которых включены в ЕГРН, и их кадастровые номера
 - граница и номер кадастрового квартала
- Категории земель по целевому назначению**
- земли лесного фонда
 - земли водного фонда
 - земли сельскохозяйственного назначения
 - Земли промышленности, энергетики, транспорта, связи, ...
 - границы населенных пунктов
 - установленные границы административно-территориальных образований
 - обозначение земельного участка с кадастровым номером 44:07:053001:127*
 - границы лесничеств, участковых лесничеств (согласно ЕГРН)

- обозначение земельного участка с кадастровым номером 44:00:000000:27* (лес РФ)
 - обозначение земельного участка с кадастровым номером 44:07:000000:551* (лес РФ)
 - обозначение земельного участка с кадастровым номером 44:07:000000:397* (права отсутствуют)
 - обозначение земельных участков с кадастровыми номерами 44:07:000000:237*, 44:07:000000:243*, 44:07:000000:230*
- Границы зон с особыми условиями использования территорий
- Граница зон с особыми условиями использования территорий, действующей с момента ввода в эксплуатацию
 - охранная зона от ЛЭП (существующие)
 - охранная зона подземного кабеля связи
 - охранная зона газопровода существующего
- *Земельные участки с кадастровыми номерами 44:07:000000:551, 44:07:000000:230, 44:07:053001:127, 44:07:000000:237, 44:07:000000:243, 44:00:000000:27, 44:07:000000:397 согласно сведениям из Единого государственного реестра недвижимости является ранее учтенными, границы не установлены в соответствии с требованиями земельного законодательства.

4537.010.СИД.0/0.1549-ДПТ-3						
«Межпоселковый газопровод с. Кузнецово Костромского района - д. Бычиха Костромского района - п. Василево Костромского района - п. Мисково Костромского района»						
Изм.	Кол. уч.	Лист.	№ док.	Подпись	Дата	
Составил	Дыброва И.В.			<i>И.В. Дыброва</i>	10.24	
Проверил	Степкин И.А.			<i>И.А. Степкин</i>	10.24	
Раздел 3.						
"Материалы по обоснованию проекта планировки территории. Графическая часть"				Стадия	Лист	Листов
				П	51	59
Схема использования территории в период подготовки ППТ: схема вертикальной планировки территории, инженерной подготовки и инженерной защиты территории; схема границ ЗОУИТ, особо охраняемых природных территорий, лесничеств; схема конструктивных и планировочных решений.						
ООО "Калужские просторы"						
Масштаб 1:1000						



- Примечание:
- 1 - Система координат - МСК - 44, зона 1
 - 2 - Линейные объекты, подлежащие реконструкции в связи с изменением их местоположения, отсутствуют
 - 3 - Земельные участки, изымаемые для государственных или муниципальных нужд, отсутствуют
 - 4 - Зоны планируемого размещения объектов капитального строительства, установленные ранее утвержденной документацией по планировке территории, отсутствуют
 - 5 - Линейные объекты, подлежащие реконструкции в связи с изменением их местоположения, отсутствуют



Линия с обременения с листом 53

Линия с обременения с листом 52

Схема раскладки листов

- УСЛОВНЫЕ ОБОЗНАЧЕНИЯ:**
- границы территории, в отношении которой осуществляется подготовка проекта планировки
 - границы зон планируемого размещения линейного объекта
 - проектное местоположение инженерного сооружения (ось трассы газопровода) с нанесением пикетажа
 - граница земельных участков, объектов капитального строительства сведения которых включены в ЕГРН, и их кадастровые номера
 - граница и номер кадастрового квартала
- Категории земель по целевому назначению**
- земли лесного фонда
 - земли сельскохозяйственного назначения
 - Земли промышленности, энергетики, транспорта, связи, ...
 - границы населенных пунктов
 - установленные границы административно-территориальных образований
 - обозначение земельного участка с кадастровым номером 44:07:053001:127*
 - границы лесничеств, участковых лесничеств (согласно ЕГРН)

- обозначение земельного участка с кадастровым номером 44:00:000000:27* (лес РФ)
 - обозначение земельного участка с кадастровым номером 44:07:000000:551* (лес РФ)
 - обозначение земельного участка с кадастровым номером 44:07:000000:397* (права отсутствуют)
 - обозначение земельных участков с кадастровыми номерами 44:07:000000:237*, 44:07:000000:243*, 44:07:000000:230*
- Границы зон с особыми условиями использования территорий**
- Граница зон с особыми условиями использования территорий, действующей с момента ввода в эксплуатацию охранная зона от ЛЭП (существующие)
 - охранная зона подземного кабеля связи
 - охранная зона газопровода существующего
- *Земельные участки с кадастровыми номерами 44:07:000000:551, 44:07:000000:230, 44:07:053001:127, 44:07:000000:237, 44:07:000000:243, 44:00:000000:27, 44:07:000000:397 согласно сведениям из Единого государственного реестра недвижимости являются ранее учтенными, границы не установлены в соответствии с требованиями земельного законодательства.

4537.010.СИД.0/0.1549-ДПТ-3				
«Межпоселковый газопровод с. Кузнецово Костромского района - д. Бычиха Костромского района - п. Василево Костромского района - п. Мисково Костромского района»				
Раздел 3.				
"Материалы по обоснованию проекта планировки территории. Графическая часть"				
Изм.	Кол. уч.	Лист.	№ док.	Дата
Составил	Дыброва И.В.	10.24		
Проверил	Степкин И.А.	10.24		
		Стадия	Лист	Листов
		П	53	59
ООО "Калужские просторы"				
Масштаб 1:1000				

И.В.М.	Подпись и дата
В.С.М.	И.В.М.

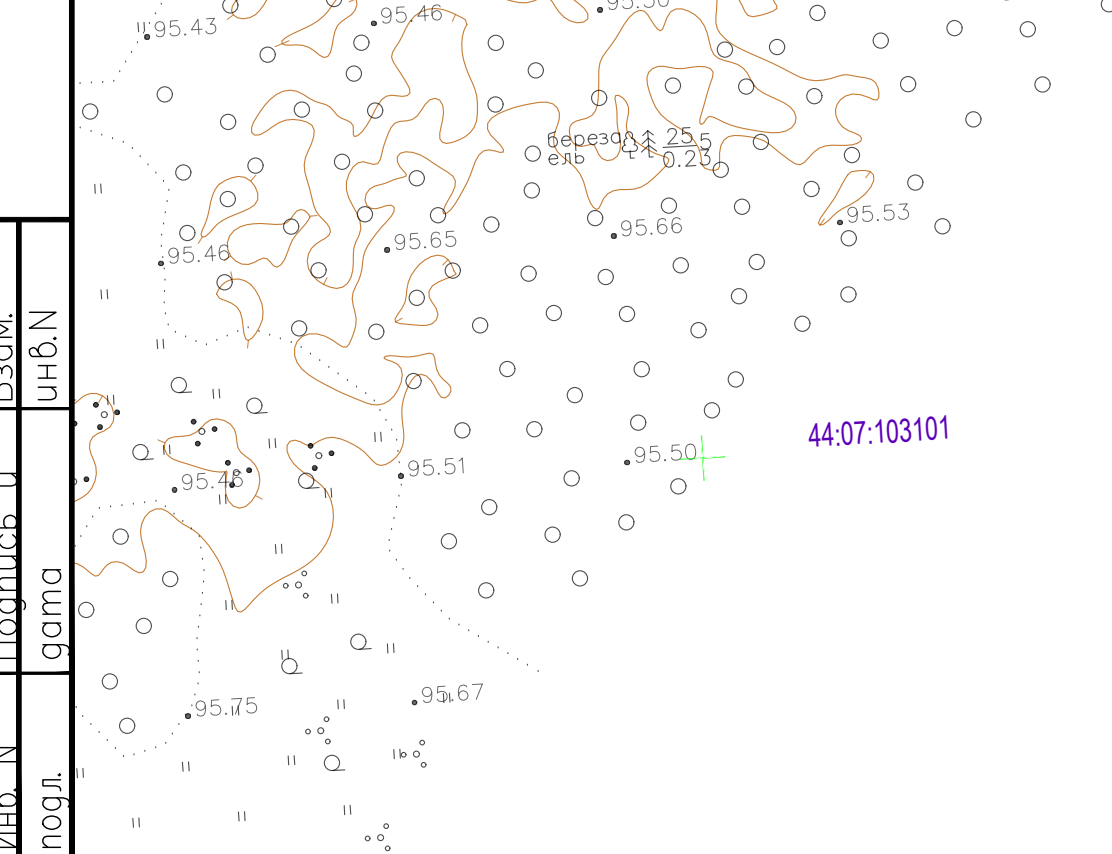
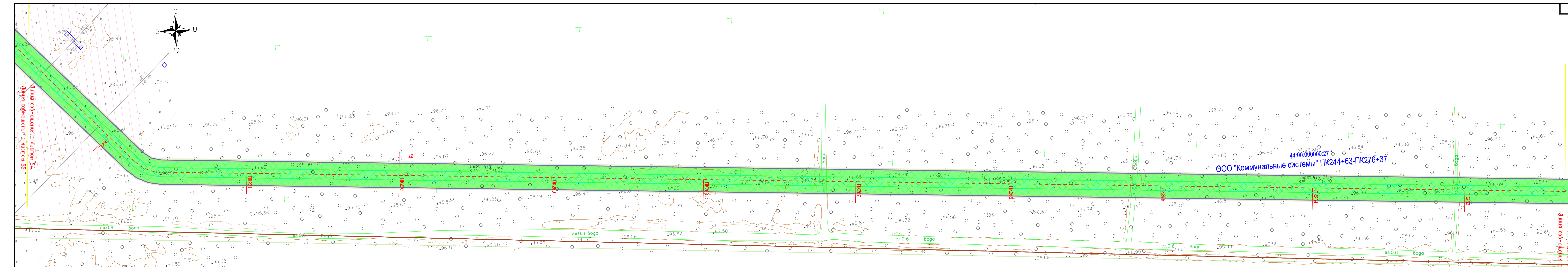


Схема раскладки листов



- Примечание:
- 1 - Система координат - МСК - 44, зона 1
 - 2 - Линейные объекты, подлежащие реконструкции в связи с изменением их местоположения, отсутствуют
 - 3 - Земельные участки, изымаемые для государственных или муниципальных нужд, отсутствуют
 - 4 - Зоны планируемого размещения объектов капитального строительства, установленные ранее утвержденной документацией по планировке территории, отсутствуют
 - 5 - Линейные объекты, подлежащие реконструкции в связи с изменением их местоположения, отсутствуют

- УСЛОВНЫЕ ОБОЗНАЧЕНИЯ:**
- границы территории, в отношении которой осуществляется подготовка проекта планировки
 - границы зон планируемого размещения линейного объекта
 - проектное местоположение инженерного сооружения (ось трассы газопровода) с нанесением пикетажа
 - граница земельных участков, объектов капитального строительства сведения которых включены в ЕГРН, и их кадастровые номера
 - граница и номер кадастрового квартала
- Категории земель по целевому назначению**
- земли лесного фонда
 - земли водного фонда
 - земли сельскохозяйственного назначения
 - Земли промышленности, энергетики, транспорта, связи, ...
 - границы населенных пунктов
 - установленные границы административно-территориальных образований
 - обозначение земельного участка с кадастровым номером 44:07:053001:127*
 - границы лесничеств, участковых лесничеств (согласно ЕГРН)

- обозначение земельного участка с кадастровым номером 44:00:000000:27* (лес РФ)
 - обозначение земельного участка с кадастровым номером 44:07:000000:551* (лес РФ)
 - обозначение земельного участка с кадастровым номером 44:07:000000:397* (права отсутствуют)
 - обозначение земельных участков с кадастровыми номерами 44:07:000000:230*, 44:07:000000:243*, 44:07:000000:230*
- Границы зон с особыми условиями использования территорий:
- Граница зон с особыми условиями использования территорий, действующей с момента ввода в эксплуатацию охранная зона от ЛЭП (существующие)
 - охранная зона подземного кабеля связи
 - охранная зона газопровода существующего
- *Земельные участки с кадастровыми номерами 44:07:000000:551, 44:07:000000:230, 44:07:053001:127, 44:07:000000:237, 44:07:000000:243, 44:00:000000:27, 44:07:000000:397 согласно сведениям из Единого государственного реестра недвижимости являются ранее учтенными, границы не установлены в соответствии с требованиями земельного законодательства.

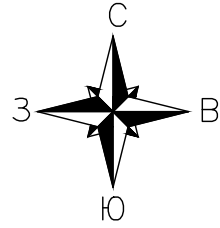
4537.010.СИД.0/0.1549-ДПТ-3					
«Межпоселковый газопровод с. Кузнецово Костромского района - д. Бычиха Костромского района - п. Василево Костромского района - п. Мисково Костромского района»					
Раздел 3.					
"Материалы по обоснованию проекта планировки территории. Графическая часть"					
Изм.	Кол. уч.	Лист	№ док.	Подпись	Дата
Составил	Дыброва И.В.	54		Степкина И.А.	10.24
Проверил	Степкина И.А.				10.24
Стадия Лист Листов					
П 54 59					
ООО "Калужские просторы"					
Масштаб 1:1000					

М.В.Н. Подпись и дата подл.

Примечание:

- 1 - Система координат - МСК - 44, зона 1
- 2 - Линейные объекты, подлежащие реконструкции в связи с изменением их местоположения, отсутствуют
- 3 - Земельные участки, изымаемые для государственных или муниципальных нужд, отсутствуют
- 4 - Зоны планируемого размещения объектов капитального строительства, установленные ранее утвержденной документацией по планировке территории, отсутствуют
- 5 - Линейные объекты, подлежащие реконструкции в связи с изменением их местоположения, отсутствуют

ООО "Коммунальные системы" ПК244+63-ПК276+37
государственная собственность, аренда
44:00:000000:27 *



УСЛОВНЫЕ ОБОЗНАЧЕНИЯ:

- границы территории, в отношении которой осуществляется подготовка проекта планировки
- границы зон планируемого размещения линейного объекта
- проектное местоположение инженерного сооружения (ось трассы газопровода) с нанесением пикетажа
- граница земельных участков, объектов капитального строительства сведения которых включены в ЕГРН, и их кадастровые номера
- граница и номер кадастрового квартала

Категории земель по целевому назначению

- земли лесного фонда
- земли водного фонда
- земли сельскохозяйственного назначения
- Земли промышленности, энергетики, транспорта, связи,
- границы населенных пунктов
- установленные границы административно-территориальных образований
- обозначение земельного участка с кадастровым номером 44:07:053001:127*
- границы лесничеств, участков лесничеств (согласно ЕГРН)

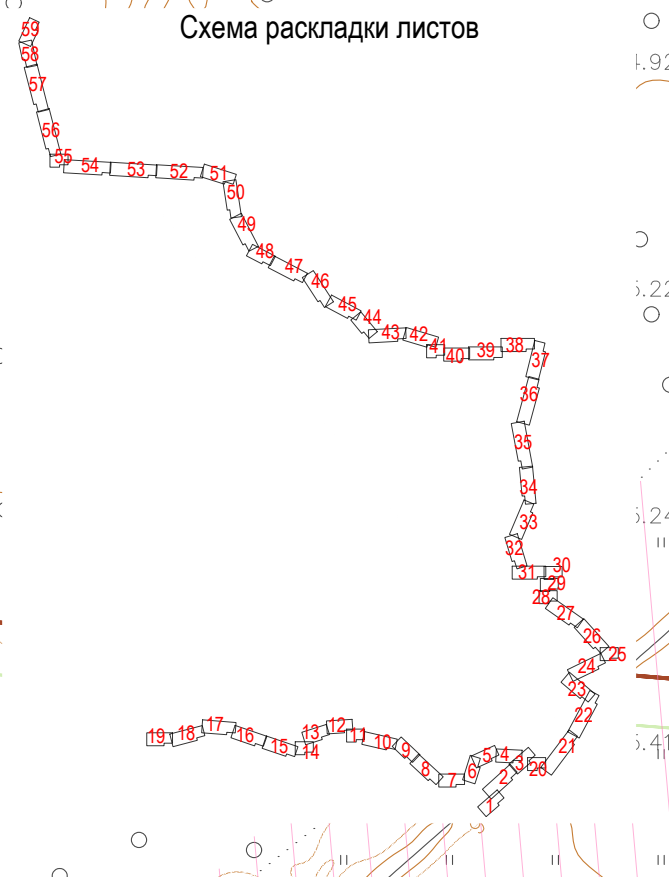
- обозначение земельного участка с кадастровым номером 44:00:000000:27* (лес РФ)
- обозначение земельного участка с кадастровым номером 44:07:000000:551* (лес РФ)
- обозначение земельного участка с кадастровым номером 44:07:000000:397* (права отсутствуют)
- обозначение земельных участков с кадастровыми номерами 44:07:000000:237*, 44:07:000000:243*, 44:07:000000:230*

Границы зон с особыми условиями использования территорий

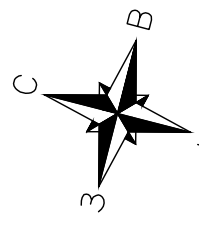
- Граница зон с особыми условиями использования территорий, действующей с момента ввода в эксплуатацию
- охранная зона от ЛЭП (существующие)
- охранная зона подземного кабеля связи
- охранная зона газопровода существующего

*Земельные участки с кадастровыми номерами 44:07:000000:551, 44:07:000000:230, 44:07:053001:127, 44:07:000000:237, 44:07:000000:243, 44:00:000000:27, 44:07:000000:397 согласно сведениям из Единого государственного реестра недвижимости является ранее учтенными, границы не установлены в соответствии с требованиями земельного законодательства.

Схема раскладки листов



						4537.010.СИД.0/0.1549-ДПТ-3				
						«Межпоселковый газопровод с. Кузнецово Костромского района - д. Бычиха Костромского района - п. Василево Костромского района - п. Мисково Костромского района»				
Изм.	Кол. уч.	Лист.	№ док.	Подпись	Дата	Раздел 3.		Стадия	Лист	Листов
Составил				Дыброва И.В.	10.24	"Материалы по обоснованию проекта планировки территории. Графическая часть"		П	55	59
Проверил				Степкин И.А.	10.24					
						ООО "Калужские просторы"				
						Масштаб 1:1000				



- Примечание:
- 1 - Система координат - МСК - 44, зона 1
 - 2 - Линейные объекты, подлежащие реконструкции в связи с изменением их местоположения, отсутствуют
 - 3 - Земельные участки, изымаемые для государственных или муниципальных нужд, отсутствуют
 - 4 - Зоны планируемого размещения объектов капитального строительства, установленные ранее утвержденной документацией по планировке территории, отсутствуют
 - 5 - Линейные объекты, подлежащие реконструкции в связи с изменением их местоположения, отсутствуют

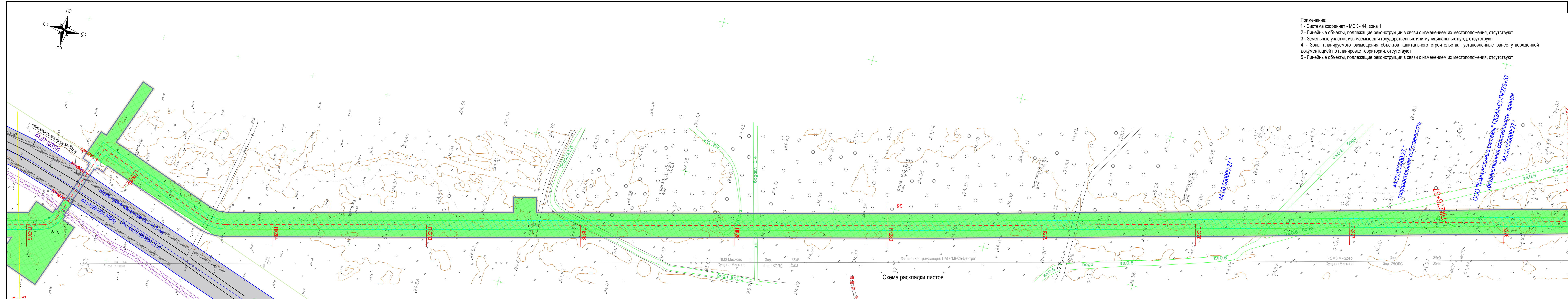


Схема раскладки листов


Линия соприкосновения с листом 57
Линия соприкосновения с листом 56

- УСЛОВНЫЕ ОБОЗНАЧЕНИЯ:**
- границы территории, в отношении которой осуществляется подготовка проекта планировки
 - границы зон планируемого размещения линейного объекта
 - проектное местоположение инженерного сооружения (ось трассы газопровода) с нанесением пикетажа
 - граница земельных участков, объектов капитального строительства сведения которых включены в ЕГРН, и их кадастровые номера
 - граница и номер кадастрового квартала
- Категории земель по целевому назначению**
- земли лесного фонда
 - земли сельскохозяйственного назначения
 - Земли промышленности, энергетики, транспорта, связи, ...
 - границы населенных пунктов
 - установленные границы административно-территориальных образований
 - обозначение земельного участка с кадастровым номером 44.07.053001.127*
 - границы лесничеств, участковых лесничеств (согласно ЕГРН)

- обозначение земельного участка с кадастровым номером 44.00.000000.27* (лес РФ)
 - обозначение земельного участка с кадастровым номером 44.07.000000.551* (лес РФ)
 - обозначение земельного участка с кадастровым номером 44.07.000000.397* (права отсутствуют)
 - обозначение земельных участков с кадастровыми номерами 44.07.000000.237*, 44.07.000000.243*, 44.07.000000.230*
- Границы зон с особыми условиями использования территорий**
- Граница зон с особыми условиями использования территорий, действующей с момента ввода в эксплуатацию охранная зона от ЛЭП (существующие)
 - охранная зона подземного кабеля связи
 - охранная зона газопровода существующего
- *Земельные участки с кадастровыми номерами 44.07.000000.551, 44.07.000000.230, 44.07.053001.127, 44.07.000000.237, 44.07.000000.243, 44.00.000000.27, 44.07.000000.397 согласно сведениям из Единого государственного реестра недвижимости являются ранее учтенными, границы не установлены в соответствии с требованиями земельного законодательства.

4537.010.СИД.0/0.1549-ДПТ-3					
«Межпоселковый газопровод с. Кузнецово Костромского района - д. Бычиха Костромского района - п. Василево Костромского района - п. Мисково Костромского района»					
Раздел 3.					
"Материалы по обоснованию проекта планировки территории. Графическая часть"					
Изм.	Кол. уч.	Лист.	№ док.	Подпись	Дата
Составил	Дыброва И.В.				10.24
Проверил	Степкин И.А.				10.24
			Стадия	Лист	Листов
			П	56	59
ООО "Калужские просторы"					
Масштаб 1:1000					

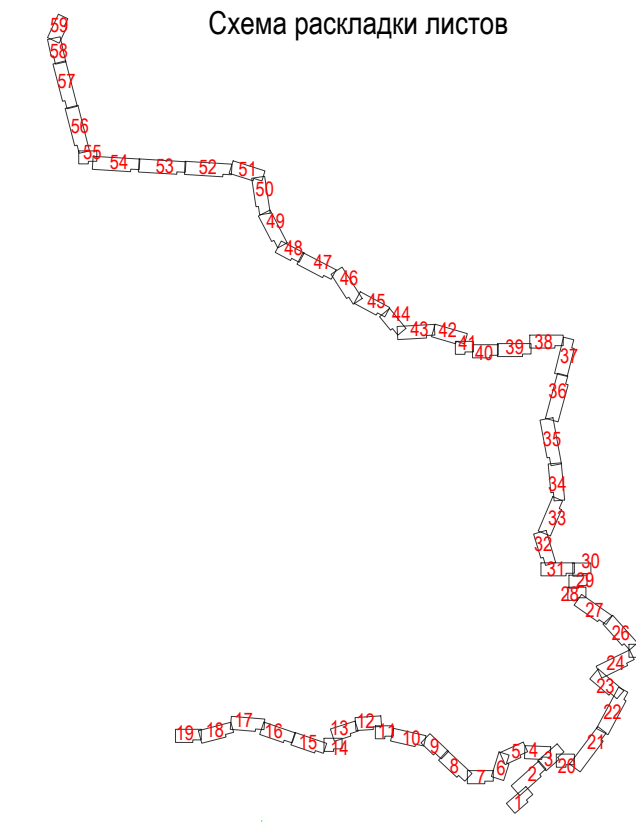
И.И.И. N	Подпись и дата
В.В.В. N	И.И.И. N



Линия собственности с листом 58
Линия собственности с листом 57

Линия собственности с листом 57
Линия собственности с листом 56

Схема раскладки листов



Примечание:
1 - Система координат - МСК - 44, зона 1
2 - Линейные объекты, подлежащие реконструкции в связи с изменением их местоположения, отсутствуют
3 - Земельные участки, изымаемые для государственных или муниципальных нужд, отсутствуют
4 - Зоны планируемого размещения объектов капитального строительства, установленные ранее утвержденной документацией по планировке территории, отсутствуют
5 - Линейные объекты, подлежащие реконструкции в связи с изменением их местоположения, отсутствуют

УСЛОВНЫЕ ОБОЗНАЧЕНИЯ:

- границы территории, в отношении которой осуществляется подготовка проекта планировки
- границы зон планируемого размещения линейного объекта
- проектное местоположение инженерного сооружения (ось трассы газопровода) с нанесением пикетажа
- граница земельных участков, объектов капитального строительства сведения которых включены в ЕГРН, и их кадастровые номера
- граница и номер кадастрового квартала

44:07:052803:342 - Страница и номер кадастрового квартала

44:07:052803 - граница и номер кадастрового квартала

Категории земель по целевому назначению

- земли лесного фонда
- земли водного фонда
- земли сельскохозяйственного назначения
- Земли промышленности, энергетики, транспорта, связи, ...
- границы населенных пунктов
- установленные границы административно-территориальных образований
- обозначение земельного участка с кадастровым номером 44:07:053001:127*
- границы лесничеств, участковых лесничеств (согласно ЕГРН)

- обозначение земельного участка с кадастровым номером 44:00:000000:27* (лес РФ)
- обозначение земельного участка с кадастровым номером 44:07:000000:551* (лес РФ)
- обозначение земельного участка с кадастровым номером 44:07:000000:397* (права отсутствуют)
- обозначение земельных участков с кадастровыми номерами 44:07:000000:237*, 44:07:000000:243*, 44:07:000000:230*

Границы зон с особыми условиями использования территорий

- Граница зон с особыми условиями использования территорий, действующей с момента ввода в эксплуатацию охранная зона от ЛЭП (существующие)
- охранная зона подземного кабеля связи
- охранная зона газопровода существующего

*Земельные участки с кадастровыми номерами 44:07:000000:551, 44:07:000000:230, 44:07:053001:127, 44:07:000000:237, 44:07:000000:243, 44:00:000000:27, 44:07:000000:397 согласно сведениям из Единого государственного реестра недвижимости являются ранее учтенными, границы не установлены в соответствии с требованиями земельного законодательства.

4537.010.СИД.0/0.1549-ДПТ-3										
«Межпоселковый газопровод с. Кузнецово Костромского района - д. Бычиха Костромского района - п. Василево Костромского района - п. Мисково Костромского района»										
Раздел 3.										
"Материалы по обоснованию проекта планировки территории. Графическая часть"										
Изм.	Кол. уч.	Лист.	№ док.	Дата						
Составил	Дыброва И.В.	Чури		10.24						
Проверил	Степкин И.А.			10.24						
<table border="1"> <tr> <td>Стадия</td> <td>Лист</td> <td>Листов</td> </tr> <tr> <td>П</td> <td>57</td> <td>59</td> </tr> </table>					Стадия	Лист	Листов	П	57	59
Стадия	Лист	Листов								
П	57	59								
ООО "Калужские просторы"										
Масштаб 1:1000										

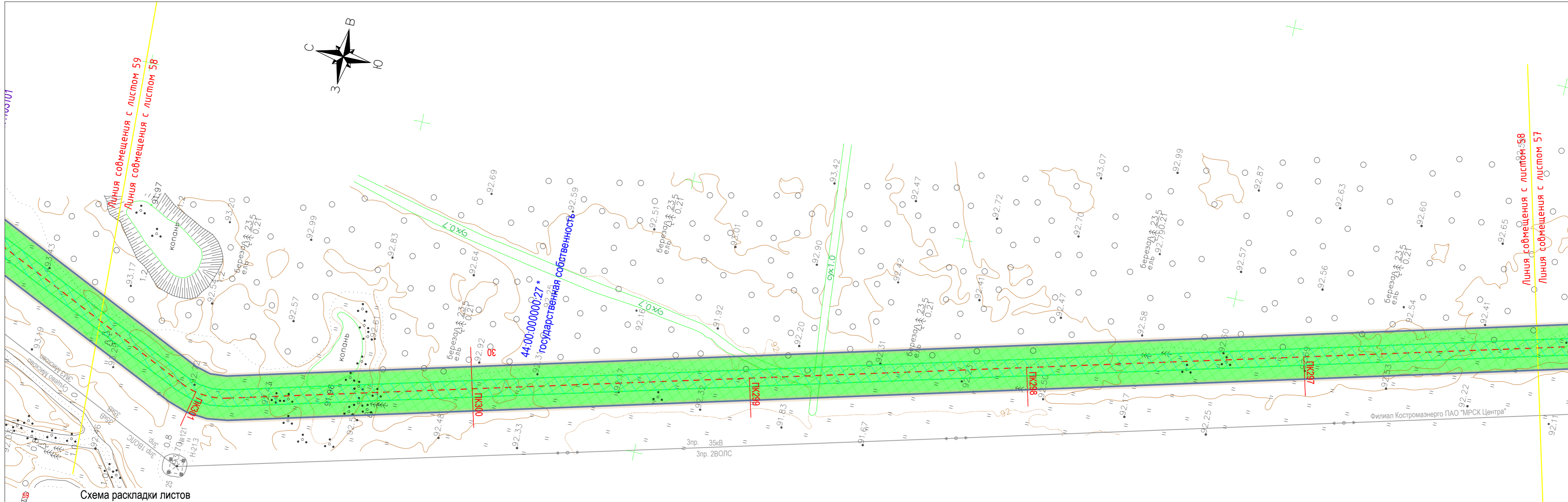



Схема раскладки листов



- УСЛОВНЫЕ ОБОЗНАЧЕНИЯ:**
- границы территории, в отношении которой осуществляется подготовка проекта планировки
 - границы зон планируемого размещения линейного объекта
 - проектное местоположение инженерного сооружения (ось трассы газопровода) с нанесением пикетажа
 - граница земельных участков, объектов капитального строительства сведения которых включены в ЕГРН, и их кадастровые номера
 - граница и номер кадастрового квартала
- Категории земель по целевому назначению**
- земли лесного фонда
 - земли водного фонда
 - земли сельскохозяйственного назначения
 - Земли промышленности, энергетики, транспорта, связи, ...
 - границы населенных пунктов
 - установленные границы административно-территориальных образований
 - обозначение земельного участка с кадастровым номером 44:07:053001:127*
 - границы лесничеств, участковых лесничеств (согласно ЕГРН)

- обозначение земельного участка с кадастровым номером 44:00:000000:27* (лес РФ)
 - обозначение земельного участка с кадастровым номером 44:07:000000:551* (лес РФ)
 - обозначение земельного участка с кадастровым номером 44:07:000000:397* (права отсутствуют)
 - обозначение земельных участках с кадастровыми номерами 44:07:000000:237*, 44:07:000000:243*, 44:07:000000:230*
- Границы зон с особыми условиями использования территорий
- Граница зон с особыми условиями использования территорий, действующей с момента ввода в эксплуатацию
 - охранная зона от ЛЭП (существующие)
 - охранная зона подземного кабеля связи
 - охранная зона газопровода существующего
- *Земельные участки с кадастровыми номерами 44:07:000000:551, 44:07:000000:230, 44:07:053001:127, 44:07:000000:237, 44:07:000000:243, 44:00:000000:27, 44:07:000000:397 согласно сведениям из Единого государственного реестра недвижимости является ранее учтенными, границы не установлены в соответствии с требованиями земельного законодательства.

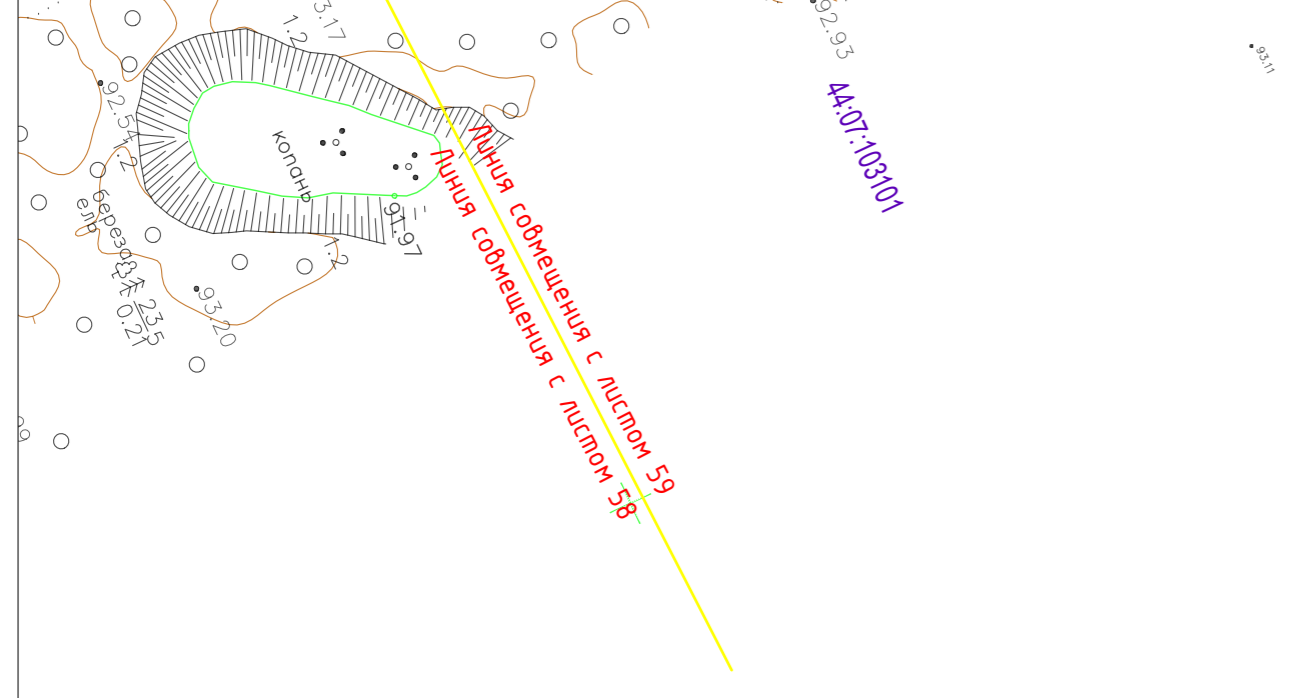
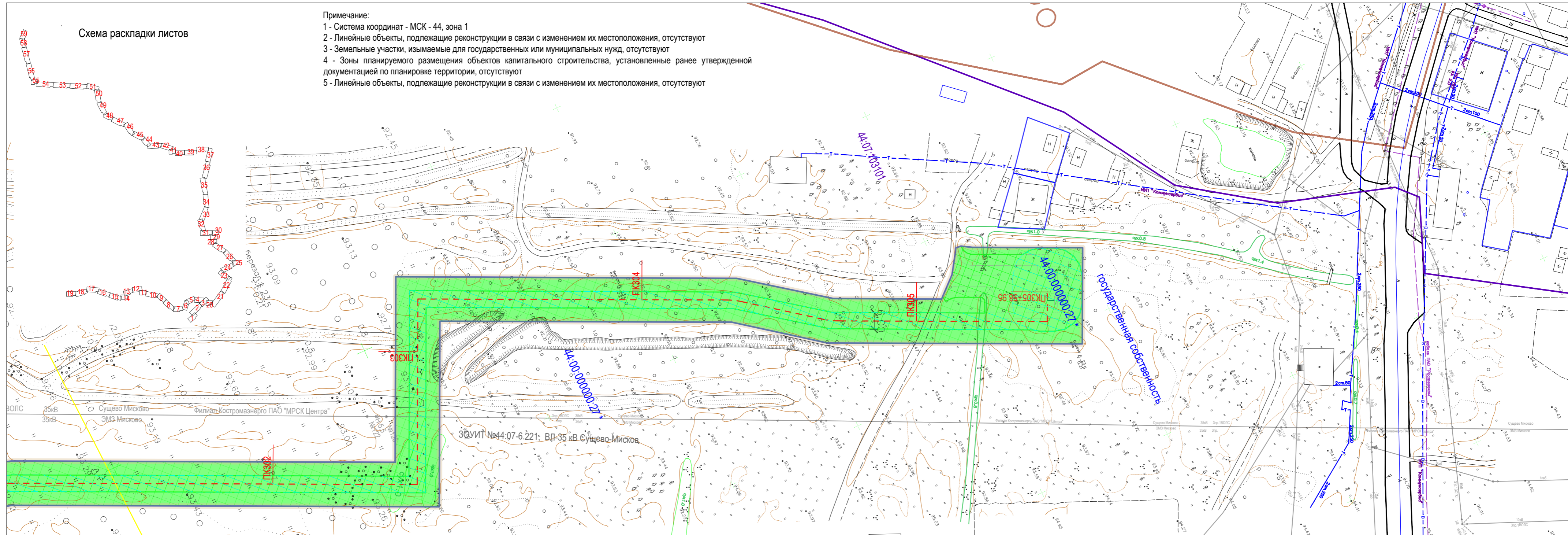
- Примечание:
- 1 - Система координат - МСК - 44, зона 1
 - 2 - Линейные объекты, подлежащие реконструкции в связи с изменением их местоположения, отсутствуют
 - 3 - Земельные участки, изымаемые для государственных или муниципальных нужд, отсутствуют
 - 4 - Зоны планируемого размещения объектов капитального строительства, установленные ранее утвержденной документацией по планировке территории, отсутствуют
 - 5 - Линейные объекты, подлежащие реконструкции в связи с изменением их местоположения, отсутствуют

						4537.010.СИД.0/0.1549-ДПТ-3		
						«Межпоселковый газопровод с. Кузнецово Костромского района - д. Бычиха Костромского района - п. Василево Костромского района - п. Мисково Костромского района»		
Изм.	Кол. уч.	Лист	№ док.	Подпись	Дата	Раздел 3.		
Составил	Дыброва И.В.			<i>И.В. Дыброва</i>	10.24	"Материалы по обоснованию проекта планировки территории. Графическая часть"		
Проверил	Степкин И.А.			<i>И.А. Степкин</i>	10.24			
						Стадия	Лист	Листов
						П	58	59
						ООО "Калужские просторы"		
						Масштаб 1:1000		

Схема раскладки листов

Примечание:

- 1 - Система координат - МСК - 44, зона 1
- 2 - Линейные объекты, подлежащие реконструкции в связи с изменением их местоположения, отсутствуют
- 3 - Земельные участки, изымаемые для государственных или муниципальных нужд, отсутствуют
- 4 - Зоны планируемого размещения объектов капитального строительства, установленные ранее утвержденной документацией по планировке территории, отсутствуют
- 5 - Линейные объекты, подлежащие реконструкции в связи с изменением их местоположения, отсутствуют



УСЛОВНЫЕ ОБОЗНАЧЕНИЯ:

- границы территории, в отношении которой осуществляется подготовка проекта планировки
- границы зон планируемого размещения линейного объекта
- проектное местоположение инженерного сооружения (ось трассы газопровода) с нанесением пикетажа
- граница земельных участков, объектов капитального строительства сведения которых включены в ЕГРН, и их кадастровые номера
- граница и номер кадастрового квартала

Категории земель по целевому назначению

- земли лесного фонда
- земли сельскохозяйственного назначения
- Земли промышленности, энергетики, транспорта, связи,
- границы населенных пунктов
- установленные границы административно-территориальных образований
- обозначение земельного участка с кадастровым номером 44:07:053001:127*
- границы лесничеств, участков лесничеств (согласно ЕГРН)

- обозначение земельного участка с кадастровым номером 44:00:000000:27* (лес РФ)
- обозначение земельного участка с кадастровым номером 44:07:000000:551* (лес РФ)
- обозначение земельного участка с кадастровым номером 44:07:000000:397* (права отсутствуют)
- обозначение земельных участках с кадастровыми номерами 44:07:000000:237*, 44:07:000000:243*, 44:07:000000:230*

Границы зон с особыми условиями использования территорий

- Граница зон с особыми условиями использования территорий, действующей с момента ввода в эксплуатацию
- охранный зона от ЛЭП (существующие)
- охранный зона подземного кабеля связи
- охранный зона газопровода существующего

*Земельные участки с кадастровыми номерами 44:07:000000:551, 44:07:000000:230, 44:07:053001:127, 44:07:000000:237, 44:07:000000:243, 44:00:000000:27, 44:07:000000:397 согласно сведениям из Единого государственного реестра недвижимости является ранее учтенными, границы не установлены в соответствии с требованиями земельного законодательства.

Изм.	Кол. уч.	Лист.	№ док.	Подпись	Дата
Составил		Дыброва И.В.		<i>И.В. Дыброва</i>	10.24
Проверил		Степкин И.А.		<i>И.А. Степкин</i>	10.24

4537.010.СИД.0/0.1549-ДПТ-3

«Межпоселковый газопровод с. Кузнецово Костромского района - д. Бычиха Костромского района - п. Василюво Костромского района - п. Мисково Костромского района»

Раздел 3.

"Материалы по обоснованию проекта планировки территории. Графическая часть"

Схема использования территории в период подготовки ППТ; схема вертикальной планировки территории, инженерной подготовки и инженерной защиты территории; схема границ ЗОУИТ, особо охраняемых природных территорий, лесничеств; схема конструктивных и планировочных решений.

Стадия	Лист	Листов
П	59	59

ООО "Калужские просторы"

Масштаб 1:1000

УСЛОВНЫЕ ОБОЗНАЧЕНИЯ:

Земли по категориям

- Земли населенных пунктов
 - Земли сельскохозяйственного назначения
 - Земли промышленности, энергетики, транспорта, связи, радиовещания, телевидения, информатики, земли для обеспечения космической деятельности, земли обороны, безопасности и земли иного специального назначения
 - Земли особо охраняемых территорий и объектов
 - Земли лесного фонда
 - Земли водного фонда
- Поверхностные водные объекты**
- Водоток (река, ручей, канал)
 - Водоем (озеро, пруд, обводненный карьер, водохранилище)
 - Болото

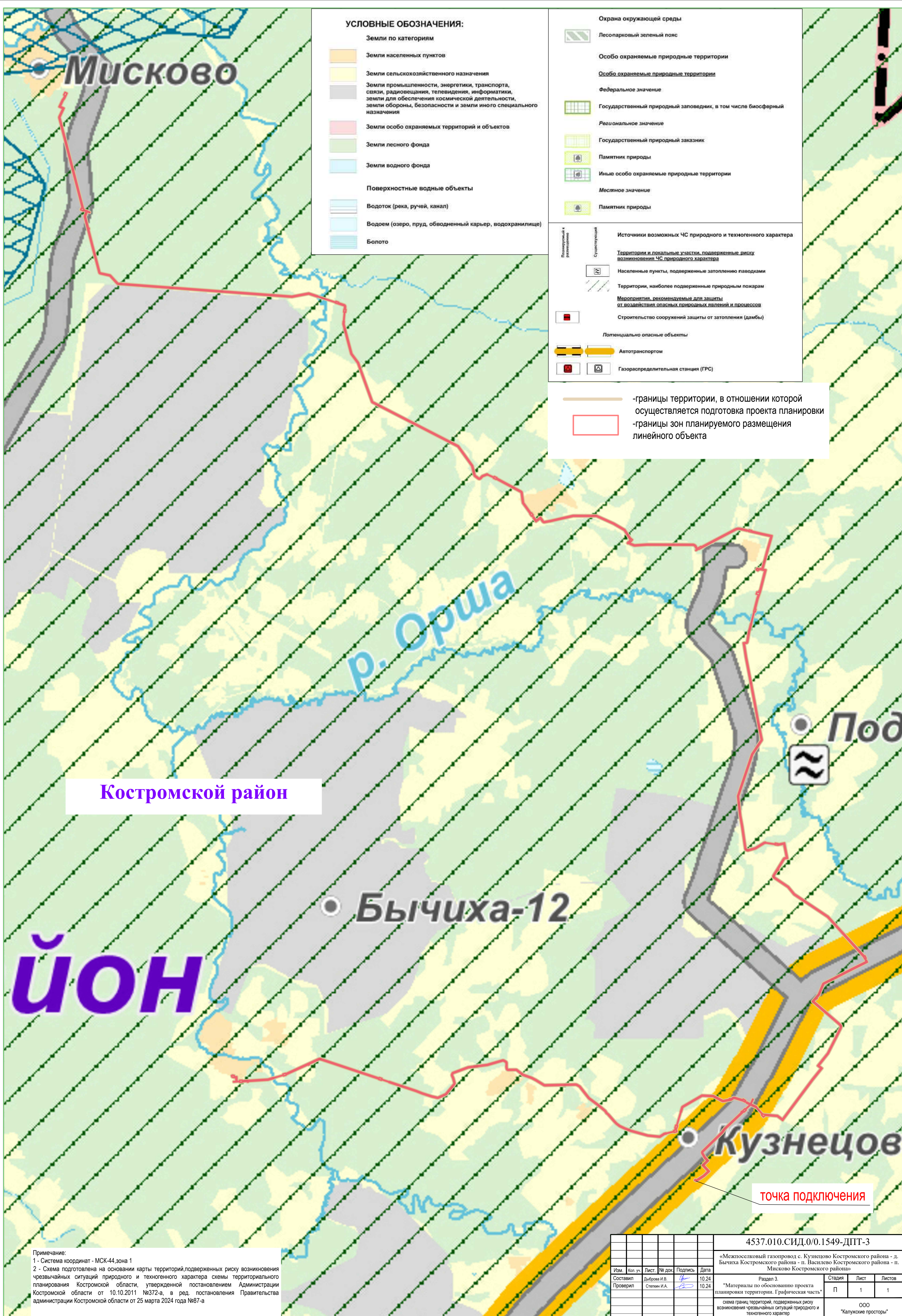
Охрана окружающей среды

- Лесопарковый зеленый пояс
- Особо охраняемые природные территории**
- Особо охраняемые природные территории**
- Федеральное значение**
- Государственный природный заповедник, в том числе биосферный
- Региональное значение**
- Государственный природный заказник
- Памятник природы
- Иные особо охраняемые природные территории
- Местное значение**
- Памятник природы

Источники возможных ЧС природного и техногенного характера

- Территории и локальные участки, подверженные риску возникновения ЧС природного характера
 - Населенные пункты, подверженные затоплению паводками
 - Территории, наиболее подверженные природным пожарам
 - Мероприятия, рекомендуемые для защиты от воздействия опасных природных явлений и процессов
 - Строительство сооружений защиты от затопления (дамбы)
- Потенциально опасные объекты**
- Автотранспорт
 - Газораспределительная станция (ГРС)

- границы территории, в отношении которой осуществляется подготовка проекта планировки
- границы зон планируемого размещения линейного объекта



Костромской район

ЙОН

Бычиха-12

Кузнецов

точка подключения

Примечание:

- 1 - Система координат - МСК-44, зона 1
- 2 - Схема подготовлена на основании карты территорий, подверженных риску возникновения чрезвычайных ситуаций природного и техногенного характера схемы территориального планирования Костромской области, утвержденной постановлением Администрации Костромской области от 10.10.2011 №372-а, в ред. постановления Правительства администрации Костромской области от 25 марта 2024 года №87-а

						4537.010.СИД.0/0.1549-ДПТ-3				
						«Межселенный газопровод с. Кузнецов Костромского района - д. Бычиха Костромского района - п. Васильев Костромского района - п. Мисково Костромского района»				
Изм.	Коп. уч.	Лист	№ док.	Подпись	Дата	Раздел 3.		Стадия	Лист	Листов
						"Материалы по обоснованию проекта планировки территории. Графическая часть"		П	1	1
						схема границ территорий, подверженных риску возникновения чрезвычайных ситуаций природного и техногенного характера				
						ООО "Калужские просторы"				
						Масштаб 1:25 000				