












Схема границ земельных участков



Масштаб 1:2 000

Условные обозначения:

-  - Границы земельного участка
-  - Характерная точка границы земельного участка (d-1,5мм)
-  - Характерная точка контура здания (d-1,0мм)
-  - Существующая часть границы земельного участка
-  - Вновь образованная или уточненная часть границы земельного участка
-  - Контур здания, сооружения, объекта незавершенного строительства (контур части здания, сооружения), размеры которого могут быть переданы в масштабе разделов графической части
-  - Часть контура здания, образованного проекцией существующей наземной конструктивной конструкции здания, сооружения, объекта незавершенного строительства
-  - Часть контура здания, образованного проекцией новой наземной конструкции здания, сооружения, объекта незавершенного строительства
-  - Граница кадастрового квартала
- 44:07:092138 - Кадастровый номер квартала
- :27 - Кадастровый номер земельного участка, здания, сооружения, объекта незавершенного строительства
- n1У - Обозначение новой точки границы земельного участка
- 1 - Обозначение точки, местоположение которой не изменилось или было уточнено в результате комплексных кадастровых работ
-  - Местоположение границ земельных участков, в отношении которых выполнялись комплексные кадастровые работы
-  - Прекращающая существование точка, сведения о которой позволяют однозначно определить ее местоположение