


ТУРИСТСКИЙ ПАСПОРТ Костромского муниципального района





СОДЕРЖАНИЕ

Оглавление

ИНФОРМАЦИЯ О КОСТРОМСКОМ МУНИЦИПАЛЬНОМ РАЙОНЕ	3
СПРАВКА О РУКОВОДИТЕЛЯХ МУНИЦИПАЛЬНОГО ОБРАЗОВАНИЯ	9
ХАРАКТЕРИСТИКА ВИДОВ ТУРИЗМА В МУНИЦИПАЛЬНОМ ОБРАЗОВАНИИ.....	10
МУЗЕИ (дома-музеи, усадьбы, музейные комплексы, выставки, выставочные залы).....	11
ХРАМЫ И ДРУГИЕ КУЛЬТОВЫЕ СООРУЖЕНИЯ (монастыри, часовни, святые места, источники)	13
ПРОМЫШЛЕННЫЕ И СЕЛЬСКОХОЗЯЙСТВЕННЫЕ ПРЕДПРИЯТИЯ КАК ОБЪЕКТЫ ПОКАЗА.....	22
ПРИРОДНЫЕ ОБЪЕКТЫ (заповедники, заказники, парки, зоны отдыха, обустроенные места для рыбалки и охоты)	23
ОБЪЕКТЫ РАЗМЕЩЕНИЯ.....	25
ОЗДОРОВИТЕЛЬНЫЕ УЧРЕЖДЕНИЯ (загородные детские лагеря, санатории)	29
ПРЕДПРИЯТИЯ ПИТАНИЯ	31
ОБЪЕКТЫ ОТДЫХА (дискотеки, боулинги, бильярдные, кинотеатры, спортивные сооружения и т.д., кроме находящихся в средствах размещения).....	33
ТУРИСТСКИЕ МАРШРУТЫ (обозначить на карте-схеме муниципального образования, прилагаемой к паспорту)	35
СОБЫТИЙНЫЕ МЕРОПРИЯТИЯ (традиционные праздники, фестивали, памятные даты)	37

ИНФОРМАЦИЯ О КОСТРОМСКОМ МУНИЦИПАЛЬНОМ РАЙОНЕ

<p>Муниципальное образование</p> 	<p>Название муниципального образования</p>	<p>Костромской муниципальный район Костромской области</p>
	<p>Площадь территории (кв. км.)</p>	<p>2032,4 кв. км</p>
	<p>Население (тыс. человек)</p>	<p>47,090 тыс. чел.</p>
	<p>Сайт Вкладка ТУРИЗМ</p>	<p>http://www.admkr.ru http://www.admkr.ru/tur/brend/index.aspx</p>
<p>Крупные населенные пункты</p>	<p>Название/местонахождение / численность населения</p>	<p>Костромской район является самым большим районом области по численности и плотности населения. В районе 279 населенных пунктов, объединённых в 13 сельских поселений. Непосредственно граничат с городской чертой: Караваевское, Минское, Никольское, Апраксинское, Шунгенское, Бакшеевское, Кузьмищенское, Середняковское сельские поселения. Более отдалены от областного центра: Сущеvское, Сандогорское, Кузнецовское, Самсоновское и Чернопенское сельские поселения.</p>
<p>Реки, озера, водохранилища</p> 	<p>Названия рек (через какие населённые пункты протекают)</p>	<p>Территория Костромского района имеет густую речную сеть, принадлежащую бассейну Горьковского водохранилища. На юго-западе района протекает р. Волга (русловая часть Горьковского водохранилища), протяженность - 48 км в границах района и находится Костромской разлив Горьковского водохранилища, в просторечие называемый «Костромское море» (длина 20 км, площадь 15 000 га). Все более крупные реки являются левыми притоками р. Волга и текут с севера из лесной части района: р. Кострома и ее притоки (р. Меза, р. Андоба), где находятся довольно многочисленные и обширные болота и озера. Гидрография района очень сложна в связи с тем, что в 1956 г. было создано Горьковское водохранилище в бассейне р. Волги и дельте р. Костромы.</p> <p>Андоба — Устье реки находится в 45 км от устья реки Кострома по левому берегу у деревни Пустынь Костромского района напротив границы с Любимским районом Ярославской области.</p> <p>Барзюковка — река в России, протекает в Костромском районе Костромской области. Впадает с востока в Костромской залив Горьковского водохранилища. Длина реки составляет 13 км. Населённые пункты у реки: Пестрюнино, Малое Сельцо, Иванищево, Акулово, Киселево — все по левому берегу.</p> <p>Болтановка — река в России, протекает в Костромском районе Костромской области. Исток находится к востоку от деревни Болтаново. Речка протекает через деревню и впадает с востока в Костромской залив Горьковского водохранилища.</p> <p>Езильница — река в России, протекает в Костромском районе Костромской области.</p>

Впадает в Костромской залив Горьковского водохранилища.

Кешка- река протекает по территории, Костромского и Красносельского районов. Впадает в Горьковского водохранилища на реке Волге в 2508 км от устья по правому берегу (залив Кешки).

Крячевка— река берёт начало у деревни Молодеево. Течёт на запад. По реке проходит граница города Костромы. Устье реки находится севернее деревни Аганино у озера Борисово (по другим источникам — река Борисовка¹). Длина реки Крячевка составляет 14 км.

Кубань — река в Костромской области России, протекает по территории Нерехтского и Костромского районов. Впадает в Горьковское водохранилище на реке Волге в 2534 км от устья по правому берегу. Длина реки составляет 24 км, площадь водосборного бассейна — 218 км². В 11 км от устья принимает слева реку Синьга. Исток реки в урочище Сойкино на месте бывшей одноимённой деревни в 6 км к юго-востоку от посёлка Космынино. Течёт на север, в нижнем течении поворачивает на восток. На реке деревни Пьянково и Ивакино. Впадает в Горьковское водохранилище десятью километрами ниже центра Костромы. На берегах реки в низовьях — садовые участки и дома отдыха. Последние два километра течения образует залив Горьковского водохранилища. В устье пристань.

Меза — река в Костромской и незначительно в Ивановской (только исток и первые метры течения) областях России. Впадает в Костромской залив Горьковского водохранилища на Волге. Длина реки составляет 125 км, площадь водосборного бассейна — 901 км².

Мышка — река в России, протекает в Костромском районе Костромской области. Устье реки находится в 35 км по правому берегу реки Меза. Длина реки составляет 11 км. Исток реки у нежилой деревни Котово в 38 км к северо-востоку от Костромы.

Парья — река в России, протекает в Нерехтском и Костромском районах Костромской области. Устье реки находится в 6 км по правому берегу реки Кешка. Длина реки составляет 10 км. Исток реки находится у деревни Дьяково в 18 км к северо-западу от города Волгореченск. В верховьях русло зарегулировано. Исток реки находится недалеко от среднего течения Кешки, однако впадает в неё Парья только через 10 км своего течения.

Сеньдега — река в Костромской области России, протекает по территории Костромского и Красносельского районов. Устье реки находится в 5,8 км по левому берегу реки Покши. Длина реки составляет 29 км, площадь водосборного бассейна — 184 км². Крупные населённые пункты на реке — посёлки Никольское, Караваево, Губачево, а так же по берегам реку расположены многочисленные садовые товарищества.

Синьга (Песошка) — река в России, протекает в Костромском районе Костромской области. Устье реки находится в 11 км по левому берегу реки Кубань. Длина реки

		<p>составляет 16 км, площадь водосборного бассейна 44,8 км². Исток реки находится у деревень Василево и Песочная в 17 км к юго-западу от центра Костромы. Река течёт на юго-восток и восток, протекает деревни Злобино, Скородумки, Любовниково, Калинино. Впадает в Кубань выше деревни Пьянково.</p> <p>Сушевка — река в России, протекает в Костромском районе Костромской области. Впадает в Костромской залив Горьковского водохранилища. Длина реки составляет 15 км, площадь водосборного бассейна 30,6 км². Река течёт преимущественно на запад. Около устья соединяется каналами с Барзюковкой и Болтановкой. Река протекает через Сущево, выше на правом берегу стоит деревня Меленки.</p> <p>Теткиш — река в России, протекает в Костромском районе Костромской области. Устье реки находится в 7,4 км по левому берегу реки Сеньдега. Длина реки составляет 13 км. Река берёт начало севернее деревни Першутино в 15 км в восток от Костромы. Течёт на юго-запад, на реке стоят деревни Першутино и Теткиш.</p> <p>Узакса — река в России, исторически — приток реки Кострома; во время создания Горьковского водохранилища в 1955—1956 годах Узакса вместе с нижним течением Костромы фактически превращены в канал между Костромским заливом и Волжским русловым участком водохранилища с постоянной высотой в 77,5 м от уровня моря, что ниже, чем в самом водохранилище. Протекает в Костромском районе Костромской области. «Устье» находится в 14 км по правому берегу Костромы от её «устья». Длина составляет 6,4 км. Крупнейшие притоки: протока из озера Каменик слева и Воржа справа.</p> <p>Якша - В верхнем и среднем течении носит название Мерская. Берёт начало у деревни Кузовцово. Течёт на запад. Устье реки находится севернее деревни Аганино у озера Борисово (по другим источникам — река Борисовка). Длина реки Якша (Мерская) составляет 16 км</p>
	<p>Названия озёр, водохранилищ (местоположение)</p>	<p>Костромское водохранилище, Горьковского водохранилища (Костромское море) — водоём озёрного типа в нижнем течении реки Кострома; большая часть берега и акватории административно относятся к Костромскому району Костромской области, западный берег Любимскому, Даниловскому и Некрасовскому районам Ярославской области. На территории Костромского района расположено большое количество озёр: оз.Турово, оз.Каменик, оз. Шерехово, оз.Ситово, оз.Воловеное, оз.Сорожье, оз.Шунгенское, оз.Великое, оз.Некрасовское, оз.Карасево, оз.Ладыгино, оз.Рысячь, оз.Медвежье, оз.Глушица. Почти все озера расположены на территории Костромской низины- Шунгенского сельского поселения.</p>
<p>Состояние окружающей среды</p>	<p>Наличие объектов, представляющих потенциальную угрозу для экологии (заводы, комбинаты, крупные</p>	<p>Объектов, представляющих угрозу для экологии, на территории Костромского муниципального района нет.</p> <p>На территории района расположены следующие особо охраняемые объекты:</p>

	<p>нефте/газопроводы, нефтебазы), название, местонахождение. Наличие заповедников, особо охраняемых территорий, труднодоступных уголков природы (название, площадь, местонахождение)</p>	 <p>Государственный природный заказник «Сумароковский» (регионального значения, общая площадь заказника включает в себя территорию Костромского, Красносельского и Судиславского районов, и составляет 36176 га)</p>  <p>Памятник природы «Мисковский» (регионального значения, расположен на территории Костромского лесничества по границам кварталов 92, 106 , общая площадь составляет 180 га)</p>  <p>Государственный природный заказник «Спас» (регионального значения, расположен в 10 км на северо-запад от границ г. Костромы, общая площадь 2511га)</p>  <p>Памятник природы «Аганинская дубрава» (регионального значения, расположен на расстоянии 0.5 км к северу от п.Волжский , 300 м от границы г.Костромы, 0.5 км к востоку от старого русла к востоку р.Костромы. земли Шунгенского с/п, общая площадь 6 га);</p>  <p>Памятник природы «Сущевский» (регионального значения, расположен на территории Костромского лесничества по границам квартала 41, общая площадь 161 га),</p>  <p>Памятник природы озеро Малышевское (регионального значения, расположен на территории Костромского лесничества в границе квартала 91, выдела 6,7,8,9,10,12,13,18,19 , общая площадь 28,2 га);</p>  <p>Государственный природный заказник «Шунга» (регионального значения, расположен в 10 км на северо-запад от границ г.Костромы, общая площадь 1604,9 га)</p>
<p>Историческая справка</p>	<p>Знаменитые, выдающиеся личности, связанные с районом (родившиеся в этой местности или занимавшиеся здесь какой-либо деятельностью, памятные места, связанные с ними)</p>	<p>С историей района тесно связано имя поэта Н.А. Некрасова (1821 - 1877). На протяжении более десяти лет, начиная с конца 50-х годов XIX в., Н.А. Некрасов неоднократно в летние месяцы приезжал в Костромскую губернию на охоту. Родовая усадьба Некрасовых Грешнево находилась вблизи от границы Ярославской и Костромской губернии. Противоположный, лежащий напротив Грешнева, правый берег Волги, с воспетым Некрасовым Николо-Бабаевским монастырем, относился к Костромскому уезду. На костромском материале Некрасовым написано несколько наиболее известных его произведений: «Коробейники», «Крестьянские дети», «Дедушка Мазай и зайцы». Крестьянину д. Шода Костромского уезда (в н.в. Сандогорское сельское поселение) Г.Я. Захарову поэт посвятил поэму «Коробейники».</p> <p>В период 1948 – 1974 гг. за получение высоких результатов в сельскохозяйственном производстве 66 труженикам района было присвоено звание Героя Социалистического Труда, из них 7 – дважды. На всю страну были известны имена председателей колхозов</p>

	<p>Костромского района, Героев Социалистического Труда: А.И. Евдокимовой («Пятилетка»), П.А. Малининой («XII Октябрь»), Л.М. Малкова (им.50-летия СССР).</p> <p>Имя С.И. Штеймана также является неотъемлемой частью истории Костромского муниципального района. Штейман С.И. принимал активное участие в выведении Костромской породы крупного рогатого скота.</p>	
Заметные исторические события, имевшие место на территории района (дата, событие, местонахождение, памятные места, связанные с событием)	<p>Издревле приходилось костромичам с оружием в руках защищать свою землю. В 1272 г. костромские ратники разбили татарский отряд, посланный для сбора дани, у озера Святого близ д. Некрасово. В 1380 г. костромичи принимали участие в Куликовской битве. В 1609 г. у д. Некрасово был разбит отряд поляков. В память об этом событии была построена часовня.</p> <p>Портреты кисти известного художника Дж. Доу костромских дворян, героев Отечественной войны 1812 г. - И.А. Аргамакова, П.Я. Корнилова, Ф.В. Зворыкина - находятся в Военной галерее Эрмитажа. В усадьбе Зиновьево, принадлежавшей П.Я. Корнилову, родился и жил крепостной художник А.В. Поляков (1801 - 1835), один из создателей портретной галереи героев войны 1812 г.</p> <p>Представители древних дворянских родов Зузиных и Шаховских, усадьбы которых сохранились до настоящего времени на территории района, известны не только своими ратными подвигами, но и службой на гражданском поприще. В д. Давыдково находилось одно из имений основателя костромской ветви рода Пушкиных А.Ю. Пушкина (1777 - 1854), приходившегося двоюродным братом матери А.С. Пушкина. Ежегодно в начале июня в п. Василево, центре Котовского (в настоящее время Кузнецовского) сельского поселения, проходит Пушкинский праздник.</p> <p>В 1944 г. утверждена первая отечественная порода крупного рогатого скота под наименованием «Костромская» с ведущим селекционным стадом в пленном совхозе «Каравaeво» и основными племенными стадами в колхозах «XII Октябрь» и им. Молотова Саметского сельсовета Костромского района.</p> <p>Большим событием в истории района было переселение около 5 тыс. человек из Костромской низины в 1953 – 1956 гг. в связи со строительством Горьковской гидроэлектростанции, изменившим не только географию района, но и судьбы людей.</p>	
Характеристика бренда района	Бренд Костромского муниципального района находится на стадии разработки, было проведено исследование жителей Костромского района с целью формирования образа района.	
Инвестиции в туризм	Какие инвестиционные проекты в сфере туризма реализуются на территории района	Инвестиционные проекты в сфере туризма в 2018-2019 гг. не реализуются
Инвестиционные возможности	Характеристика земельных участков, территорий, для реализации каких туристских проектов подходят	Инвестиционные предложения: Разработка и продвижение бренда «В краю Деда Мазая». Земельный участок в районе населенного пункта д. Спас, Костромского района, 80 га.

Информационная база органов местного самоуправления	Наличие программы, концепции, плана мероприятий развития - Нормативно-правовые акты органов местного самоуправления касающиеся туризма	Муниципальная программа «Развитие туризма в Костромском муниципальном районе на 2019-2022 гг.» Ежегодный план мероприятий «дорожная карта» по содействию развитию туризма в Костромском муниципальном районе.
Рекламно-информационные ресурсы	Какие рекламно-информационные издания, книги, буклеты, которые рассказывают о городе	3 книги по истории района: «Костромской район: вехи истории», «П.А. Малинина: эпоха и личность», «Н.А. Некрасов и Костромской край: страницы истории»
Туристская ориентирующая информация, сувениры	Наличие туристско-информационных носителей (указатели, стенды, щиты); место установки, краткое описание (приложить фотографии) Наличие пунктов продажи сувениров, местонахождение ассортимента, краткое описание (приложить фотографии)	<i>Знаки-указатели направлений:</i> 1.Музей «Костромские Пушкины» автотрасса Кострома-Буй, поворот на Василево 2.Ильинская церковь 3.Покровский храм, с. Шунга 4.Никольская церковь, краеведческий музей имени П.А. Малининой, автодорога Кострома-Саметь

СПРАВКА О РУКОВОДИТЕЛЯХ МУНИЦИПАЛЬНОГО ОБРАЗОВАНИЯ

Глава муниципального образования	Ф.И.О	Киселев Илья Константинович
	Должность	Глава Костромского муниципального района
	Контактный телефон/факс	8(4942)55-02-02/55-02-02
	E-mail	kosrn@mail.ru
Заместитель главы МО, курирующий вопросы туризма	Ф.И.О	Чернова Елена Анатольевна
	Должность	Заместитель главы администрации Костромского муниципального района по социальным вопросам
	Контактный телефон/факс	8(4942)55-02-17/55-02-02
	E-mail	kosrn@mail.ru
Орган местного самоуправления по вопросам туризма	Название	Отдел культуры и молодежи администрации Костромского муниципального района; Отдел экономики и предпринимательской деятельности.
	Ф.И.О. должностных лиц, контактные телефоны/факсы/ E-mail	Гунбина Мария Александровна – заведующий отделом культуры и молодежи администрации Костромского муниципального района; Карасев Михаил Александрович– заведующий отделом экономики и предпринимательской деятельности администрации Костромского муниципального района.

ХАРАКТЕРИСТИКА ВИДОВ ТУРИЗМА В МУНИЦИПАЛЬНОМ ОБРАЗОВАНИИ



Культурно-познавательный туризм

Представлен экскурсионными маршрутами в рамках проекта «Молодежное туристическое агентство»



Оздоровительный туризм

На территории Костромского района функционируют пять санаториев/ лечебно-профилактических учреждений



Образовательный туризм

Представлен образовательными маршрутами для школьников



Активный туризм (экстремальный туризм, спортивный туризм)

Спортивные событийные мероприятия, катание на собачьих упряжках, на лошадях



Экологический туризм

Молодежный краеведческий поход «Сквозь время»



Сельский туризм

Представлен индивидуальными посещениями и проживанием в гостевых домах



Паломнический туризм

Посещение старинных храмов находящихся на территории Костромского муниципального района проходит в индивидуальном порядке. 7 храмов и 1 часовня





Событийный туризм



На территории Костромского района ежегодно проходят событийные мероприятия. В 2019 году прошло 10 событийных мероприятий.

МУЗЕИ (дома-музеи, усадьбы, музейные комплексы, выставки, выставочные залы)

Название и тип музея	Адрес, телефон/ факс/ E-mail/сайт, часы работы	Ведомственная принадлежность	Информация для туриста	Ф. И. О. руководителя	Фотографии
<p>Музейная экспозиция «Село Сущёво и его окрестности»</p>	<p>Костромская область, Костромской район, с. Сущёво, ул. Советская, д. 5</p>	<p>Муниципальный</p>	<p>Создана в 2006 году специалистами Централизованной Библиотечной системы Костромского муниципального района при участии администрации Сущёвского сельского поселения, реэкспозиция осуществлена в 2013 году специалистами Костромского государственного историко-архитектурного музея-заповедника.</p> <p>Экспозиция включает в себя следующие разделы:</p> <ol style="list-style-type: none"> 1. «Костромские дворяне Зузины». 2. «Село Куниково – всё в прошлом» (о затоплении территорий Рыбинским водохранилищем). 3. «Они сражались за Родину» (сведения о земляках с Сущёво, участниках Великой Отечественной войны). 4. «История колхоза имени 50-летия СССР». 5. Раздел, посвящённый жизнедеятельности председателя колхоза им. 50-летия СССР Л.М. Малкова. <p>Музейная экспозиция может стать одним из пунктов маршрута культурно-познавательного туризма</p>	<p>Заведующая библиотекой Смирнова Юлия Владимировна тел.: 8(4942)652-134</p>	
<p>Музейная экспозиция «Костромские Пушкины»</p>	<p>Костромская область, Костромской район, пос. Василево, переулок Школьный, д. 11</p>	<p>Муниципальный</p>	<p>В библиотеке Василёвского Дома культуры создана музейная экспозиция потомков А.С. Пушкина «Костромские Пушкины», на базе которого проходят уроки краеведения, литературы и истории. Работает «Литературная гостиная», ежегодно посещается гостями районного Пушкинского праздника</p>	<p>Кожохина Оксана Филипповна тел.: 8(4942) 654-874</p>	

<p>Обновлённая музейная экспозиция, посвящённая истории колхоза «12-й Октябрь» и его председателю – дважды герою Соц. Труда, кавалеру шести орденов Ленина, двух орденов Трудового Красного Знамени, лауреату Гос. Премии П.А. Малининой (на базе Саметской основной школы)</p>	<p>Костромская область, Костромской район, с. Саметь</p>	<p>Муниципальный</p>	<p>Музейной экспозиции, посвящённой истории колхоза «12-й Октябрь» его замечательным труженикам, среди которых 16 Героев Соц. Труда, внёсших огромный вклад в создание костромской породы крупного рогатого скота и его председателю П.А. Малининой, в 2014 году исполнилось 30 лет. 3 ноября 2014 года состоялась презентация обновлённой экспозиции музея. Сподвижники реорганизации экспозиции – Рябинин В.Г. – директор Саметской основной школы, Головкина В.А – заведующая Саметским отделением ЦБС. Посетители экспозиции: ветераны колхоза «12-й Октябрь», жители села Саметь, школьники, представители общественных организаций, руководители Костромского муниципального района. Посещение экспозиции является частью тур. маршрута «Православные святыни Заречья»</p>	<p>Одинцова Елена Юрьевна тел.: 8(4942)65-54-80</p>	
<p>Музей истории поселка Караваяво</p>	<p>Костромская область Костромской район, п. Караваяво, ул. Штеймана, д. 58</p>	<p>Муниципальный</p>	<p>Каждый будний день открыты двери музея истории поселка Караваяво для местных жителей и гостей. Главный библиограф Центральной библиотеки Елена Михайловна Цыпылова всегда рада показать экспозицию, рассказать историю создания Караваяво и племзавода, о тех людях, которые внесли неоценимый вклад в становление поселка. Экспозиция была открыта 14 сентября 2018 года. Из-за отсутствия помещения и условий создание музея было затруднено. Но, благодаря администрации посёлка в лице главы Е. А. Шиловой, было реконструировано одно из помещений библиотеки и приобретено специализированное музейное оборудование. А потомки Героев Социалистического Труда помогли наполнить экспозицию ценными материалами: документами, фотографиями, картинами, грамотами, личными вещами и др.</p>	<p>Директор МКУ ЦБС Костромского муниципального района Голощاپова Людмила Борисовна (4942)661974</p>	


ХРАМЫ И ДРУГИЕ КУЛЬТОВЫЕ СООРУЖЕНИЯ (монастыри, часовни, святые места, источники)

Наименование объекта	Местонахождение объекта	Категория историко-культурного значения с указанием документа, определяющего его	Данные о собственниках и пользователях – организациях и должностных лицах	Основные характеристики
<p>Церковь Смоленской Богоматери, 1810г.</p> 	<p>Костромская область, Костромской район, д. Афанасово, Кузнецовское с.п..</p>	<p>Памятник архитектуры Постановление главы администрации Костромской области от 30 декабря 1993 г. №598 «Об объявлении находящихся на территории Костромской области объектов, имеющих историко-культурную ценность, памятниками истории и культуры»</p>	<p>156521, Костромская область, Костромской район, с.Кузнецово, д.47, администрация Кузнецовского сельского поселения тел.: 8(4942)65-46-33 Глава администрации – Кузнецов Сергей Петрович</p>	<p>Храм в Афанасове относится к числу относительно “молодых”: его возвели тщанием прихожан в конце первого десятилетия XIX в. вблизи дворянской усадьбы. Выдержанный в стиле классицизма одноглавый с трехъярусной колокольной храм был освящен в 1810 г. В нем имелось три престола: 1) в холодном четверике – в честь Смоленской иконы Божией Матери, в теплой трапезной 2) правый – во имя архистратига Михаила, 3) левый – во имя святителя Николая. Церковь в Афанасове была закрыта в 1934 г. В настоящее время прекрасный храм заброшен и разрушается.</p>
<p>Никольская церковь, 1795 г.</p> 	<p>Костромская область, Костромской район, д. Борщино, Бакшеевское с.п.</p>	<p>Памятник архитектуры Указ Президента РФ от 20.02.1995 г. № 176 «Об утверждении Перечня объектов исторического и культурного наследия федерального (общероссийского) значения»</p>	<p>156552, Костромская область, Костромской район, п. Зарубино, ул. Центральная д.2. администрация Бакшеевского сельского поселения (4942)66-34-00 Глава администрации Сурков Олег Александрович</p>	<p>В начале 90-х гг. XVIII в. на средства местных помещиков был возведен каменный пятиглавый храм с трехъярусной колокольной, освященный в 1795 г. В храме имелось три престола: 1) в холодном четверике – во имя свт. Николы, в теплой трапезной 2) правый – во имя Трех святителей, 3) левый – во имя Георгия Победоносца. Дважды за годы советской власти храм в Борщине оказывался на грани закрытия, но верующим удавалось отстоять его. В июле 2002 г. уроженец этих мест В.В. Романов пожертвовал храму колокола взамен сброшенных в 30-е годы XX века.</p>
<p>Ограда с воротами и калитками церкви Николая Чудотворца, сер. XIX в.</p>	<p>Костромская область, Костромской район, д.Борщино Бакшеевское с.п.</p>	<p>Памятник архитектуры Постановление администрации Костромской области от 09.04.2007 №66-а «Об отнесении находящихся на территории Костромской области объектов,</p>	<p>156552, Костромская область, Костромской район, п. Зарубино, ул. Центральная д.2. администрация Бакшеевского сельского поселения</p>	<p>Никольская церковь в селе Борщино была построена в 1795 году. В середине девятнадцатого века территорию храма огораживают оградой.</p>

		<p>представляющих историко-культурную ценность, к объектам культурного наследия регионального значения»</p>	<p>(4942)66-34-00 Глава администрации Сурков Олег Александрович</p>	
<p>Церковь Вознесения на Мезе, 1806 г.</p> 	<p>Костромская область, Костромской район, д. Бычиха, Кузнецовское с.п.</p>	<p>Памятник архитектуры Постановление главы администрации Костромской области от 28.10.1999 №470 «Об отнесении находящихся на территории Костромской области объектов, имеющих историко-культурную ценность, к категории памятников истории и культуры местного значения»</p>	<p>156521, Костромская область, Костромской район, с.Кузнецово, д.47, администрация Кузнецовского сельского поселения тел.: 8(4942)65-46-33 Глава администрации – Кузнецов Сергей Петрович</p>	<p>Впервые церковь Вознесения Господня на Вознесенском погосте “на речке на Мезе” упоминается в 1628 г. В начале XIX в. взамен двух деревянных на погосте был возведен каменный пятиглавый храм с четырехярусной колокольной, освященный в 1806 г. В храм перенесли три престола из деревянных церквей: 1) в холодном четверике – в честь Вознесения Господня, в теплой трапезной 2) правый – во имя свт. Николы, 3) левый – во имя свв. мчч. Флора и Лавра. Храм был закрыт в 1936 г</p>
<p>Покровская церковь, 1824 г.</p> 	<p>Костромская область, Костромской район, д. Жданово, Сущево с.п.</p>	<p>Памятник архитектуры Постановление главы администрации Костромской области от 30 декабря 1993 г. №598 «Об объявлении находящихся на территории Костромской области объектов, имеющих историко-культурную ценность, памятниками истории и культуры»</p>	<p>156512, Костромская область, Костромской район, с.Сушево, ул. Советская, дом 8. Администрация Сущево сельского поселения. (4942)652-345 Глава администрации Аристова Ирина Александровна</p>	<p>В начале 20-х гг. XIX в. был возведен в стиле классицизма каменный пятиглавый храм с трехярусной колокольной, освященный в 1824 г. В каменный храм перенесли три престола из деревянных церквей: 1) в честь Покрова Пресвятой Богородицы, 2) левый – во имя святителя Николая, 3) правый – во имя свт. Алексия, митрополита Московского. Храм в Жданове закрыт Костромским облисполкомом в 1947 г. Спустя более полувека полуразрушенная Покровская церковь приписана к Богородицко-Казанской церкви в с. Ильинском, что является первым шагом к ее возрождению. В настоящее время действует, входит в 3-й благочиннический округ Костромской митрополии.</p>
<p>Успенская церковь, 1819 г.</p>	<p>Костромская область, Костромской район, с. Иванниково, Самсоновское с.п.</p>	<p>Памятник архитектуры Постановление главы администрации Костромской области от 30 декабря 1993 г. №598 «Об объявлении находящихся на территории Костромской области объектов, имеющих</p>	<p>156536, Костромская область, Костромской район, ул. Заволжская, д.8. Администрация Самсоновского сельского поселения тел.: 8(4942)66-30-39 Глава администрации</p>	<p>Строитель церкви – Павел Петрович Протасьев – возвел ее вблизи от своей усадьбы в конце 10-х гг. XIX в. Выстроенная в стиле классицизма в виде двухсветной ротонды, увенчанной одной главкой, с круглой двухярусной колокольной, церковь была освящена в 1819г.</p>

		историко-культурную ценность, памятниками истории и культуры»,	– Люков Александр Евгеньевич	
Ансамбль Казанской церкви, кон. XVIII в. 	Костромская область, Костромской район, с. Ильинское, Самсоновское с.п.	Памятник архитектуры Указ Президента РФ от 20.02.1995 г. № 176 «Об утверждении Перечня объектов исторического и культурного наследия федерального (общероссийского) значения»	156536, Костромская область, Костромской район, ул. Заволжская, д.8. Администрация Самсоновского сельского поселения тел.: 8(4942)66-30-39 Глава администрации – Люков Александр Евгеньевич	В начале 20-х гг. XIX в. был возведен небольшой каменный одноглавый храм с двухъярусной колокольней, освященный в 1826 г. Главный престол в каменном храме посвятили Казанской иконе Божией Матери, правый – во имя святого пророка Илии, левый – во имя святителя Николая.
Успенская церковь, 1785 г. 	Костромская область, Костромской район, д. Качалово, Чернопенское с.п.	Памятник архитектуры Постановление главы администрации Костромской области от 30 декабря 1993 г. №598 «Об объявлении находящихся на территории Костромской области объектов, имеющих историко-культурную ценность, памятниками истории и культуры»	Костромская область, Костромской район, п. Сухоногово, ул. Советская, д.3. Администрация Чернопенского сельского поселения. (4942)664-536 Глава администрации –Зубова Елена Николаевна	В конце XVIII в. был возведён на средства прихожан Храм каменный пятиглавый с шатровой колокольней, освященный в 1785 году. В храме три престола: в честь Успения Божией Матери, в честь Преображения Господня, во имя святителя Николая.
Троицкая церковь, 1805 г. 	Костромская область, Костромской район, с. Костенево Никольское с.п.	Памятник архитектуры Указ Президента РФ от 20.02.1995 г. № 176 «Об утверждении Перечня объектов исторического и культурного наследия федерального (общероссийского) значения»	156519, Костромская область, Костромской район, ул.Зеленая, дом 6. Администрация Никольского сельского поселения, тел.: 8(4942)64-41-28 Глава администрации– Мольков Игорь Владимирович	Ныне существующая церковь была возведена в начале XIX в. взамен обветшавших деревянных храмов. Каменный пятиглавый храм с трехъярусной колокольней, освященный в 1805г., имеет три престола: в честь Святой Живоначальной Троицы, в честь Введения Пресвятой Богородицы во храм и во имя пророка Илии.
Воскресенская церковь, 1781 г.	Костромская область, Костромской	Памятник архитектуры Указ Президента РФ от 20.02.1995 г. № 176 «Об утверждении	156552, Костромская область, Костромской район, п. Зарубино, ул.	На рубеже 70-х и 80-х гг. XVIII в. взамен деревянного был возведен каменный одноглавый храм с шатровой колокольней, освященный в 1781 г.

	<p>район, д. Любовниково , Бакшеевское с.п.</p>	<p>Перечня объектов исторического и культурного наследия федерального (общероссийского) значения»</p>	<p>Центральная д.2. администрация Бакшеевского сельского поселения (4942)66-34-00 Глава администрации Сурков Олег Александрович</p>	<p>В храм перенесли два престола, бывшие в деревянной церкви: в честь Воскресения Христова, во имя святителя Николая. Церковь в Любовниково относится к числу немногих храмов района, избежавших закрытия в советское время. В начале 30-х гг. XX в. из последнего закрытого храма Богородицко-Игрицкого монастыря в нее перенесли одну из главных святынь Костромского края – Смоленскую Игрицкую икону Божией Матери (чудотворный образ похищен из церкви в конце 50-х гг. XX в.).</p>
<p>Часовня, XVII в.</p> 	<p>Костромская область, Костромской район, д. Некрасово Шунгенское с.п.</p>	<p>Памятник архитектуры Указ Президента РФ от 20.02.1995 г. № 176 «Об утверждении Перечня объектов исторического и культурного наследия федерального (общероссийского) значения»</p>	<p>156554, Костромская область, Костромской район, администрация Шунгенского сельского поселения, ул. Юбилейная, д. 10 б тел.: 8(4942)66-82-42 Глава администрации Старикин Николай Александрович</p>	<p>Часовня в с. Некрасово (ранее с.Святое) - выразительный памятник культовой архитектуры, отражающий особенности местной школы зодчества кон. 17 века. Стоит на окраине деревни на берегу оз. Святое. Кирпичная, покрытая известковой обмазкой часовня возведена в 1680-1690-х гг., видимо, в память победы над поляками у Ипатьевского монастыря в 1609 г..</p>
<p>Никольская церковь, 1790 г.</p> 	<p>Костромская область, Костромской район, д. Поддубное, (б.с. Николо- Трестино) Караваевское с.п.</p>	<p>Памятник архитектуры Указ Президента РФ от 20.02.1995 г. № 176 «Об утверждении Перечня объектов исторического и культурного наследия федерального (общероссийского) значения»</p>	<p>156530, Костромская область, Костромской район, пос. Караваево, ул. Штеймана, д.5. администрация Караваевского сельского поселения, (4942) 657-532 Глава администрации – Шилова Елена Александровна</p>	<p>В конце 80-х гг. XVIII в. взамен деревянных был возведен каменный пятиглавый храм с шатровой колокольней, освященный в 1790 г.</p>
<p>Церковь Ильи Пророка, 1810</p> 	<p>г. Костромская область, Костромской район, д. Панино, Чернопенское с.п..</p>	<p>Памятник архитектуры Постановление главы администрации Костромской области от 28 октября 1999 г. №470 «Об отнесении находящихся на территории Костромской области объектов, имеющих историко-культурную ценность, к категории</p>	<p>Костромская область, Костромской район, п. Сухоногово, ул. Советская, д.3. Администрация Чернопенского сельского поселения. (4942)664-536 Глава администрации –Зубова Елена</p>	<p>В конце первого десятилетия XIX в. взамен деревянных был воздвигнут каменный пятиглавый храм с трехярусной колокольней, освященный в 1810г. Главной святыней церкви являлся среброзлащенный Животворящий Крест, изготовленный “по обещания” И.О. Блудовым в 1695г., с 64 финифтяными изображениями святых, частицы мощей которых были вложены в него.</p>

		памятников истории и культуры местного значения»	Николаевна	
<p>Церковь Казанской Богоматери, 1805 г.</p> 	Костромская область, Костромской район, с. Петрилово, Шунгенское с.п.	Памятник архитектуры Постановление главы администрации Костромской области от 30 декабря 1993 г. №598 «Об объявлении находящихся на территории Костромской области объектов, имеющих историко-культурную ценность, памятниками истории и культуры»	156554, Костромская область, Костромской район, администрация Шунгенского сельского поселения, ул. Юбилейная, д. 10 б тел.: 8(4942)66-82-42 Глава администрации Старикин Николай Александрович	Воздвигнутый в стиле классицизма каменный одноглавый храм с трехъярусной колокольной был освящен в 1805 г. В начале 90-х гг. XIX в. храм капитально перестроен в стиле эклектики на средства уроженца Петрилова костромского купца Дмитрия Евдокимовича Гордеева. Церковь заново освятили в 1892 г. Казанская церковь закрылась в 1941г. Богослужения в храме возобновились только в 1991 году, когда он был возвращен Русской Православной Церкви.
<p>Церковь Казанской Богоматери, кон. XIX в.</p> 	Костромская область, Костромской район, д. Пустынь Сандогорское с.п.	Памятник архитектуры Постановление главы администрации Костромской области от 30 декабря 1993 г. №598 «Об объявлении находящихся на территории Костромской области объектов, имеющих историко-культурную ценность, памятниками истории и культуры»	156517, Костромская область, Костромской район, с. Сандогора, ул. Молодежная, д.7. Администрация Сандогорского сельского поселения, тел.: (4942)494-300 Глава администрации – Нургазизов Александр Абдуганиевич	На месте монастырского храма в XVIII-XIX вв. стояла деревянная часовня. В начале XX в., после легализации старообрядчества, часовню перестроили в одноглавую старообрядческую церковь, освященную в 1908 г. в честь Казанской иконы Божией Матери. Церковь закрыли в 1940 г. В настоящее время здание церкви стоит заброшенным.
<p>Никольская церковь, 1768 г.</p> 	Костромская область, Костромской район, с. Саметь, Шунгенское с.п.	Памятник архитектуры Указ Президента РФ от 20.02.1995 г. № 176 «Об утверждении Перечня объектов исторического и культурного наследия федерального (общероссийского) значения»	156554, Костромская область, Костромской район, администрация Шунгенского сельского поселения, ул. Юбилейная, д. 10 б тел.: 8(4942)66-82-42 Глава администрации Старикин Николай Александрович	В 60-е гг. XVIII в. взамен деревянных в селе был возведен каменный пятиглавый храм с трехъярусной колокольной, освященной в 1768 г. В него перенесли три престола: во имя святителя Николая, во имя святых апостолов Петра и Павла и во имя Алексия, митрополита Московского. В 1914г. император Николай II – в память своего посещения в 1913 г. Костромской губернии – прислал в дар церкви в Самети список Феодоровской иконы Божией Матери. Богослужения в церкви из-за отсутствия священника прекратились в 1942 г. и возобновились в августе 1946г.
<p>Ансамбль Никольской церкви,</p>	Костромская область,	Памятник архитектуры Постановление главы	156554, Костромская область, Костромской	В 1768 году со строительства каменного Никольского храма начинает создаваться ансамбль


<p>XVIII – XIX вв.</p> 	<p>Костромской район, с. Саметь, Шунгенское с.п.</p>	<p>администрации Костромской области от 30 декабря 1993 г. №598 «Об объявлении находящихся на территории Костромской области объектов, имеющих историко-культурную ценность, памятниками истории и культуры»</p>	<p>район, администрация Шунгенского сельского поселения, ул. Юбилейная, д. 10 б тел.: 8(4942)66-82-42 Глава администрации Старикин Николай Александрович</p>	<p>Никольской церкви в его современном виде: в 1-й половине XIX века была возведена новая колокольня, а в 1870-е годы переделана трапезная с приделами Алексия митрополита и Петра и Павла.</p>
<p>Ансамбль, XIX в.</p> 	<p>Костромская область, Костромской район, с. Сандогора (Большая Сандогора) Сандогорское с.п.</p>	<p>Памятник архитектуры Постановление главы администрации Костромской области от 30 декабря 1993 г. №598 «Об объявлении находящихся на территории Костромской области объектов, имеющих историко-культурную ценность, памятниками истории и культуры»</p>	<p>156517, Костромская область, Костромской район, с. Сандогора, ул. Молодежная, д.7. Администрация Сандогорского сельского поселения, тел.: (4942)494-300 Глава администрации – Нургазизов Александр Абдуганиевич</p>	<p>В конце 20-х гг. XIX в. в Сандогоре взамен деревянного был возведен каменный пятиглавый храм с трехярусной колокольней, освященный в 1829 г. В каменный храм перенесли три престола из деревянной церкви: в честь Святой Живоначальной Троицы, во имя святителя Николая и во имя преподобного Сергия Радонежского, Геннадия Костромского и Люблимоградского и Феодосия Тотемского.</p>
<p>Колокольня, нач. XX в.</p> 	<p>Костромская область, Костромской район, с. Спас Шунгенское с.п.</p>	<p>Памятник архитектуры Постановление главы администрации Костромской области от 28 октября 1999 г. №470 «Об отнесении находящихся на территории Костромской области объектов, имеющих историко-культурную ценность, к категории памятников истории и культуры местного значения»</p>	<p>156554, Костромская область, Костромской район, администрация Шунгенского сельского поселения, ул. Юбилейная, д. 10 б тел.: 8(4942)66-82-42 Глава администрации Старикин Николай Александрович</p>	<p>Построена она из кирпича в 1908 году Колокольня эта, стоящая в селе Спас и по сей день, состоит из четырёх ярусов.</p>
<p>Казанская церковь, 1777 г.</p>	<p>Костромская область, Костромской район, д. Спас-Бураки Кузнецовское с.п.</p>	<p>Памятник архитектуры Указ Президента РФ от 20.02.1995 г. № 176 «Об утверждении Перечня объектов исторического и культурного наследия федерального (общероссийского)</p>	<p>156521, Костромская область, Костромской район, с.Кузнецово, д.47, администрация Кузнецовского сельского поселения тел.: 8(4942)65-46-33 Глава администрации –</p>	<p>В 70-е годы XVIII века взамен деревянной построили каменную одноглавую церковь в честь Казанской иконы Божией Матери с трехярусной колокольней, освященную в 1777 г. В неё перенесли два престола: в честь Казанской иконы Божией Матери и во имя святителя Николая. В последние десятилетия богослужения в Богородице-Казанской церкви не совершаются.</p>

		<p>значения»</p>	<p>Кузнецов Сергей Петрович</p>	
<p>Спасо-Преображенская церковь, нач. XIX в.</p> 	<p>Костромская область, Костромской район, д. Спас-Бураки Кузнецовское с.п.</p>	<p>Памятник архитектуры Указ Президента РФ от 20.02.1995 г. № 176 «Об утверждении Перечня объектов исторического и культурного наследия федерального (общероссийского) значения»</p>	<p>156521, Костромская область, Костромской район, с.Кузнецово, д.47, администрация Кузнецовского сельского поселения тел.: 8(4942)65-46-33 Глава администрации – Кузнецов Сергей Петрович</p>	<p>В 1806 г. помещиком Жураковским, владельцем соседней усадьбы Василево, в Спас-Бураках строится взамен деревянной каменная Спасо-Преображенская церковь - величественный одноглавый храм в виде трехсветной ротонды, украшенный колоннадой. В освященный в 1805 г. храм перенесли из деревянной церкви один престол – в честь Преображения Господня.</p>
<p>Часовня, кон. XIX в.</p> 	<p>Костромская область, Костромской район, д. Стрельниково Шунгенское с.п.</p>	<p>Памятник архитектуры Постановление главы администрации Костромской области от 28 октября 1999 г. №470 «Об отнесении находящихся на территории Костромской области объектов, имеющих историко-культурную ценность, к категории памятников истории и культуры местного значения»</p>	<p>156554, Костромская область, Костромской район, администрация Шунгенского сельского поселения, ул. Юбилейная, д. 10 б тел.: 8(4942)66-82-42 Глава администрации Старикин Николай Александрович</p>	<p>Кирпичная часовня, входившая в яковлевский приход. Кубическая одноглавая постройка, сооружённая во 2-й пол. XIX в. Закрыта не позже 1930-х, в настоящее время заперта, требует ремонта.</p>
<p>Никольская церковь, кон. XVIII в.</p>	<p>Костромская область, Костромской район, д. Сухоруково Кузнецовское с.п.</p>	<p>Памятник архитектуры Постановление главы администрации Костромской области от 30 декабря 1993 г. №598 «Об объявлении находящихся на территории Костромской области объектов, имеющих историко-культурную</p>	<p>156521, Костромская область, Костромской район, с.Кузнецово, д.47, администрация Кузнецовского сельского поселения тел.: 8(4942)65-46-33 Глава администрации – Кузнецов Сергей</p>	<p>В 1737 г. из Костромы в Сухоруково перевезли в разобранном виде Никольскую церковь с с приделом во имя прп. Сергия Радонежского, которую после установки освятили в честь Благовещения Пресвятой Богородицы с приделом во имя святителя Николая. Взамен деревянных церквей в селе был возведен каменный пятиглавый храм с четырехъярусной колокольней; судя по архитектуре его построили в 3-й четверти XVIII в</p>

		ценность, памятниками истории и культуры»	Петрович	
<p>Церковь Рождества Христова, 1763 г.</p> 	Костромская область, Костромской район, с. Сущево Сущевское с.п.	Памятник архитектуры Постановление Совета Министров РСФСР от 30.08.1960 г. № 1327 «О дальнейшем улучшении дела охраны памятников культуры в РСФСР»	156512, Костромская область, Костромской район, с. Сущево, ул. Советская, дом 8. Администрация Сущевского сельского поселения. (4942)652-345 Глава администрации Аристова Ирина Александровна	В 60-е гг. XVIII в. взамен деревянных на средства владельца поместья майора Иродиона Григорьевича Зузина был возведен каменный храм, освященный в 1764 г. В него перенесли три престола из деревянных церквей
<p>Воскресенская церковь, 1791 г.</p> 	Костромская область, Костромской район, д. Федорово, Кузнецовское с.п	Памятник архитектуры Указ Президента РФ от 20.02.1995 г. № 176 «Об утверждении Перечня объектов исторического и культурного наследия федерального (общероссийского) значения»	156521, Костромская область, Костромской район, с. Кузнецово, д. 47, администрация Кузнецовского сельского поселения тел.: 8(4942)65-46-33 Глава администрации – Кузнецов Сергей Петрович	На рубеже 80-х и 90-х гг. XVIII в. взамен деревянного был возведен каменный одноглавый храм с трехярусной колокольней, освященный в 1791 г. В него перенесли два престола из деревянной церкви: в честь Воскресения Христова и во имя святителя Николая. В XIX-XX вв. одной из главных святынь храма являлась икона “Всех скорбящих радость”, перед которой матери молились о здоровье больных детей.
<p>Церковь Николая Чудотворца, 1914-1917 гг.</p>	Костромская область, Костромской район, с. Чернопенье,	Памятник архитектуры Постановление губернатора Костромской области от 3 февраля 2005 г. №38 «Об отнесении находящихся на территории Костромской	Костромская область, Костромской район, п. Сухоногово, ул. Советская, д. 3. Администрация Чернопенского	На берегу р. Волга в селе Чернопенье Костромской области в годы первой мировой войны на средства купцов-староверов Богомоловых был построен храм во имя Святителя Николая. В 30-е годы XX века, храм был переоборудован под колхозный склад. В 1993 году церковь была возвращена верующим.

	<p>ул. Советская, Чернопенское с.п.</p>	<p>области объектов, имеющих историко-культурную ценность, к категории памятников истории и культуры регионального значения»</p>	<p>сельского поселения. (4942)664-536 Глава администрации –Зубова Елена Николаевна</p>	<p>Тогда здание находилось в запущенном, руинированном состоянии. За прошедшие годы полностью восстановлены внешние стены, проведен внутренний ремонт, установлен иконостас. В 2001 году храм был освящен. Сейчас силами местной общины началось восстановление колокольни.</p>
<p>Ансамбль, XVIII – XIX вв.</p> 	<p>Костромская область, Костромской район, с. Шунга, Шунгенское с.п.</p>	<p>Памятник архитектуры Постановление главы администрации Костромской области от 30 декабря 1993 г. №598 «Об объявлении находящихся на территории Костромской области объектов, имеющих историко-культурную ценность, памятниками истории и культуры»</p>	<p>156554, Костромская область, Костромской район, администрация Шунгенского сельского поселения, ул. Юбилейная, д. 10 б тел.: 8(4942)66-82-42 Глава администрации Старикин Николай Александрович</p>	<p>В конце 80-х годов XVIII в. на средства костромских купцов Ильи и Алексея Савиных взамен деревянных храмов была возведена двухэтажная пятиглавая церковь с четырехъярусной колокольней, освященная в 1788 году. В храме было два престола: в честь Покрова Пресвятой Богородицы и во имя святых первоверховных апостолов Петра и Павла. В конце XVIII - начале XIX столетия храм был расписан ярославскими мастерами. Резной иконостас верхнего храма был изготовлен по образцу главного иконостаса Никольской церкви села Саметь, сооруженного по проекту архитектора Пправе в 1838 году. В 30-40-х годах XIX века с западной стороны храма возвели Святые врата в виде одноглавой часовни, позднее соединенные с церковью переходом на второй этаж.</p>
<p>Церковь Ильи Пророка, 1786г.,1870-е гг.</p> 	<p>Костромская область, Костромской район, с. Яковлевское Шунгенское с.п.</p>	<p>Памятник архитектуры Постановление главы администрации Костромской области от 30 декабря 1993 г. №598 «Об объявлении находящихся на территории Костромской области объектов, имеющих историко-культурную ценность, памятниками истории и культуры»</p>	<p>156554, Костромская область, Костромской район, администрация Шунгенского сельского поселения, ул. Юбилейная, д. 10 б тел.: 8(4942)66-82-42 Глава администрации Старикин Николай Александрович</p>	<p>В 60-е гг. XVIII в. взамен деревянных в селе был возведен каменный пятиглавый храм, куда перенесли оба престола из деревянных церквей: во имя св. прор. Илии и во имя св. ап. Иакова, брата Господня. В 80-90 гг. XVIII в. к храму пристроили монументальную четырехъярусную колокольню, по своей архитектуре очень сильно напоминающей соборную колокольню в Костроме, возведенную С.А. Воротиловым в 1777-1785 гг. В 1876 г. в церкви была существенно расширена трапезная. Храм закрыли в середине 40-х гг. Богослужения возобновились только в апреле 1992 г. Главной святыней храма в новейший период является икона св. блж. Ксении Петербургской, мироточившая с октября 1995 г. до 1999 г.</p>

ПРОМЫШЛЕННЫЕ И СЕЛЬСКОХОЗЯЙСТВЕННЫЕ ПРЕДПРИЯТИЯ КАК ОБЪЕКТЫ ПОКАЗА



Название	Адрес/местонахождение, присутствие подъездной дороги , удаленность от центра	Руководитель	Объекты показа для производственной экскурсии	Краткое описание	Возможность интерактива
<p style="text-align: center;">ООО «Кремь»</p> 	<p>156514, Костромская область, Костромской район, п. Мисково, д. 6.</p>	<p>Лобач Анатолий Афанасьевич</p>	<p>Территория предприятия, клюквенные плантации</p>	<p>Основным видом деятельности является: "Предоставление услуг в области лесоводства". Компания также зарегистрирована в таких категориях как: "Выращивание плодовых и ягодных культур", "Сбор дикорастущих плодов, ягод и орехов". Отрасль по ОКОНХ: "Производство плодов, ягод и винограда".</p>	<p>Сбор ягод</p>

ПРИРОДНЫЕ ОБЪЕКТЫ (заповедники, заказники, парки, зоны отдыха, обустроенные места для рыбалки и охоты)

Наименование объекта	Местоположение объекта	Статус с указанием определяющего документа	Организация, отвечающая за режим охраны объекта	Основные характеристики объекта (с точки зрения туристско-экскурсионной значимости)
Государственный природный заказник "Шунга"	<p>Костромская область, Костромской район.</p> <p>исходная точка - мост через реку Узаксу на дороге Шунга-старая дорога (Шунга-Спас), правый берег.</p> <p>Граница идет от северной границы с. Саметь по правой стороне дороги Саметь-Петрилово на север до дамбы, далее по правому краю дамбы общим направлением на север до канавы к реке Узаксе, далее по правому берегу реки Узаксы вниз по течению до моста, далее общим направлением на юг по правой стороне дороги к с. Шунга, далее по северной границе с. Шунга, далее по правому краю дороги до с. Саметь, где замыкается в исходной точке.</p>	<p>государственный природный заказник</p> <p>Постановление администрации Костромской области от 15.08.2017 №303-а «О создании особо охраняемых природных территорий регионального значения государственных природных заказников "Спас" и "Шунга"»</p>	<p>Департамент природных ресурсов и охраны окружающей среды Костромской области +7 4942 55-82-13, +7 4942 51-35-91</p>	<p>Природными объектами особой охраны на территории заказника "Шунга" являются:</p> <ul style="list-style-type: none"> -территория массовой остановки мигрирующих гусей. Ключевая орнитологическая территория (КОТР) международного значения N КО-5, Каталог КОТР Российской Федерации; -виды растений и животных, занесенные в Красную книгу Российской Федерации и Красную книгу Костромской области.
Государственный природный заказник «Спас»	<p>Костромская область, Костромской район. Исходная точка - мост через реку Узаксу на дороге Шунга-старая дорога (Шунга-Спас), правый берег.</p> <p>Граница идет от северной границы с. Саметь по правой стороне дороги Саметь-Петрилово на север до дамбы, далее по правому краю дамбы общим направлением на север до канавы к реке Узаксе, далее по правому берегу реки Узаксы вниз по течению до моста, далее общим направлением на юг</p>	<p>государственный природный заказник</p> <p>Постановление администрации Костромской области от 15.08.2017 №303-а «О создании</p>	<p>Департамент природных ресурсов и охраны окружающей среды Костромской области +7 4942 55-82-13, +7 4942 51-35-91</p>	<p>Природными объектами особой охраны на территории заказника "Спас" являются:</p> <ol style="list-style-type: none"> 1) ключевая орнитологическая территория (КОТР) международного значения N КО-5, Каталог КОТР Российской Федерации; 2) виды животных, занесенные в

	по правой стороне дороги к с. Шунга, далее по северной границе с. Шунга, далее по правому краю дороги до с.Саметь, где замыкается в исходной точке.	особо охраняемых природных территорий регионального значения государственных природных заказников "Спас" и "Шунга"»		Красную книгу Российской Федерации и Красную книгу международного Союза Охраны Природы; 3) виды растений и животных, занесенные в Красную книгу Костромской области
Государственный природный заказник «Сумароковский»	Часть заказника расположена в Костромском районе, Минского сельского поселения	государственный природный заказник Постановление администрации Костромской области от 25.11.2014 №469-А «О создании особо охраняемой природной территории регионального значения государственный природный заказник «Сумароковский»»	Департамент природных ресурсов и охраны окружающей среды Костромской области; Областное государственное бюджетное учреждение "Государственный природный заказник "Сумароковский"" +7 4942 55-82-13, +7 4942 51-35-91	Перечень основных объектов охраны: -стадо лосей Сумароковской лосефермы и естественная популяция лося; -территориальные группировки охотничьих видов животных; -ценные местообитания лося, лесной куницы, американской и европейской норки, выдры, барсука, глухаря, тетерева и других видов, отнесенных к объектам охоты; -виды растений и животных, занесенные в Красную Книгу Российской Федерации и Красную книгу Костромской области.

ОБЪЕКТЫ РАЗМЕЩЕНИЯ

Название	Фотографии	Адрес, телефон/ факс/ E-mail/сайт	Местоположение	Количество мест
<p>ТК «Вокзал «Кострома Сырная»</p>		<p>Костромская обл., Костромской район, д. Будихино, д. 41 8-910-190-89-89</p>	<p>Расположен в 20 км. от Костромы</p>	<p>Кол-во номеров – 19, кол-во мест – 79</p>
<p>ОГБУ «Губернский двор»</p>		<p>Костромской район, местечко "Козловы горы", д. 18 8(4942)653-976</p>	<p>Расположен в 13 км. от Костромы</p>	<p>Кол-во номеров – 50, кол-во мест – 125</p>
<p>Экоотель «Романов лес»</p>		<p>156539, Костромская область, Костромской район, деревня Лунево, д. 50, тел./факс: +7 (4942) 49 47 77 (круглосуточно) по вопросам рекламы: +7 (499) 704 41 47</p>	<p>Эко-отель «Романов лес» расположен в 350 км от Москвы, в 25 км от Костромы, в хвойном лесу на территории 22 га</p>	<p>Кол-во номеров – 36; кол-во мест – 144</p>
<p>База отдыха «Крутояр»</p>		<p>Костромской район, п. Сухоногово, База отдыха «Крутояр» 8-910-928-03-71</p>	<p>Расположен в 32 км. от Костромы</p>	<p>20 номеров, Кол-во домов – 3; кол-во мест - 86</p>




<p>ООО «Валенок»</p>		<p>Костромской район, п. Апраксино, ул. Скворцова, д. 1 б 8(4942)643-348 (4942) 64-30-72</p>	<p>Расположен в 10 км. от Костромы</p>	<p>Кол-во номеров – 7, кол-во мест – 9</p>
<p>Country club «Прибрежный»</p>		<p>Костромской район, п. Прибрежный, ул. Морская, 14 8(910) 196-70-22, 8(910) 958-76-79</p>	<p>Расположен в 20 км. от Костромы</p>	<p>Кол-во домов – 4, кол-во мест – 24</p>
<p>Гостиница «Купеческий дворик»</p>		<p>Костромской район, посёлок Фанерник, Центральная ул., 37</p>	<p>Расположен в 7 км. от Костромы</p>	<p>Кол-во номеров - 22, кол-во мест - 50</p>
<p>Эко-отель «Александров залив»</p>		<p>Костромской район, Середняковское с.п.</p>	<p>Расположен в 15 км. от Костромы</p>	<p>11 гостевых домиков, 4 номера, кол-во мест – 53, максимально возможных 75</p>
<p>База отдыха Яхт-клуба «Северный»</p>		<p>Костромской район, Костромская низина 8(4942)300-478, 8-953-658-15-32</p>	<p>Расположен в 20 км. от Костромы</p>	

<p>«Банний двор в Поддубном»</p>		<p>Костромская область, Костромской район, п. Поддубное, д. 6 а 8(4942) 419-449, 8(960) 740-99-88</p>	<p>Расположен в 10 км. от Костромы</p>	<p>Кол-во номеров – 5, кол-во мест – 16</p>
<p>Питомник «Лайлапс»</p>		<p>Костромской район, д. Глазово, д. 25 8-910-197-04-18, 8-910-957-25-65</p>	<p>Расположен в 13 км. от Костромы</p>	<p>кол-во мест – 20</p>
<p>Турбаза «Объект №100»</p>		<p>Костромской район, поселок Прибрежный, Морская ул., 3</p>	<p>Расположен в 20 км. от Костромы</p>	<p>8 номеров, 1 дом на 23 места</p>
<p>ОГБУ «Костромское государственное опытное охотничье хозяйство»:</p>				<p>Кол-во номеров –19, кол-во мест – 50</p>
<p>Абабуровский охотучасток</p>		<p>Костромской район, д. Абабурово</p>	<p>Расположен в 25 км. от Костромы</p>	<p>Кол-во номеров – 4, кол-во мест – 10</p>
<p>Абабуровский охотучасток</p>		<p>Костромской район, устье р. Меза</p>	<p>Расположен в 32 км. от Костромы</p>	<p>Кол-во номеров – 2, кол-во мест – 7</p>

<p>Мисковский охотучасток, База «Подшибленный берег»</p>		<p>Костромской район, п. Мисково</p>	<p>Расположен в 40 км. от Костромы</p>	<p>Кол-во номеров – 5, кол-во мест – 9</p>
<p>Мисковский охотучасток</p>		<p>Костромской район, с. Сандогора</p>	<p>Расположен в 70 км. от Костромы</p>	<p>Кол-во номеров – 3, кол-во мест – 11</p>
<p>Сухоруковский охотучасток</p>		<p>Костромской район, д. Харино</p>	<p>Расположен в 10 км. от Костромы</p>	<p>Кол-во номеров – 5, кол-во мест – 13</p>

ОЗДОРОВИТЕЛЬНЫЕ УЧРЕЖДЕНИЯ (загородные детские лагеря, санатории)

Название	Адрес, телефон/ факс/ E-mail/сайт	Местоположение, удаленность от центра и вокзалов, подъездные пути, стоянки для автомобилей	Ф.И.О. руководителя	Режим работы	Количество мест, номеров и цены	Условия для проживания детей и проведения досуга
ООО «Пансионат с лечением «Сосновый бор» 	156536, Костромская область, Костромской район, д. Воронино тел./факс: менеджеры (4942) 494-446, 494-447 (с 9.00 до 19.00); администратор гостиницы (4942) 494-456 (круглосуточно) моб. тел.: (8) 964-155-22-33, (8) 964-155-20-31 e-mail: sosnborkost@yandex.ru сайт: http://www.sosnoviybor-kostroma.ru/	Пансионат с лечением «Сосновый бор» расположен на территории площадью 8,5 га в 15 км от г. Костромы, в заливе реки Кубань (приток реки Волга), в экологически чистом сосновом лесу, что благотворно влияет на здоровье отдыхающих	Ширяев Алексей Станиславович	Режим работы: круглогодично,	Кол-во номеров – 50; Количество мест - 108; цены указаны на сайте по адресу: http://www.sosnoviybor-kostroma.ru/placeholder/prices/	Информация находится на официальном сайте: http://www.sosnoviybor-kostroma.ru/placeholder/
ООО «Санаторий Лунёво на Волге» 	156539, Костромская область, Костромской район, д. Лунево тел. (4942) 646-002 – дирекция (4932) 42-81-84 - отдел бронирования e-mail: lunevo44@yandex.ru сайт: http://www.lunevo.ru/	Санаторий «Лунёво на Волге» расположен в заповедном, удаленном от промышленных предприятий, уголке средней полосы России – на живописном берегу Волги, в 340 км от Москвы, в 30 км от Костромы	Мотозов Игорь Витальевич	Режим работы: круглогодично	Кол-во номеров – 150; кол-во мест – 300; цены указаны на сайте по адресу: http://www.lunevo.ru/	Информация находится на официальном сайте: http://www.lunevo.ru/
Лечебно-профилактическое	156559, Костромская область, Костромской	Санаторий "Волга" расположен в 25	Семина Ирина	Режим работы:	Кол-во номеров – 99;	Информация находится на




<p>учреждение «Санаторий Волга»</p> 	<p>район, поселок Тихий Уголок, Санаторий "Волга" тел./факс: (4942) 66-73-81, 66-72-55 e-mail: volga44@mail.ru сайт: http://sanvolga.ru/</p>	<p>километрах от Костромы и в 400 км от Москвы, на правом берегу реки Волга с впадающими притоками Качалкой и Кубанью. Здравница расположена в хвойно-лиственном смешанном лесу, в экологически чистой зоне</p>	<p>Николаевна</p>	<p>круглогодично</p>	<p>кол-во мест – 188; цены указаны на сайте по адресу: http://sanvolga.ru/razdel/articles3/one_articles3.php?id=7</p>	<p>официальном сайте: http://sanvolga.ru/</p>
<p>ЛПУ санаторий «Колос»</p> 	<p>156543, Костромская область, Костромской район, поселок Минское, тел. +7 (4942) 41-93-48; сайт: http://sanatoriya-kolos.ru/</p>	<p>Лечебно-профилактическое учреждение Санаторий Колос - находится в 7 км от города Костромы и в 372 км от Москвы</p>	<p>Рассадин Михаил Николаевич</p>	<p>Режим работы: круглогодично</p>	<p>Кол-во номеров – 85; кол-во мест – 170; цены указаны на сайте по адресу: http://sanatoriya-kolos.ru/ceny</p>	<p>Информация находится на официальном сайте: http://sanatoriya-kolos.ru/</p>
<p>Спа-курорт «Серебряный плёс»</p> 	<p>156539, Костромская область, Костромской район, д. Кузьминка, тел. 8 (4942) 494-538 e-mail: s.ples@mail.ru сайт: http://серебряныйплес.рф/</p>	<p>Санаторий Серебряный Плес расположен в живописном месте, на берегу реки Волга, в 35 км от города Кострома</p>	<p>Захарова Татьяна Львовна</p>	<p>Режим работы: круглогодично</p>	<p>Кол-во номеров – 156; количество мест- 350; цены указаны на сайте по адресу: http://серебряныйплес.рф/prozhivanie/prejskurant.html</p>	<p>Информация находится на официальном сайте: http://серебряныйплес.рф/</p>

ПРЕДПРИЯТИЯ ПИТАНИЯ

Наименование объекта	Адрес объекта	Вместимость объекта	Перечень предоставляемых услуг
Кафе «Валенок»	Костромская область, Костромской район, пос. Апраксино, ул. Заречная, д. 19 «А»	200 чел	Обслуживание населения, проведение торжеств различных форм
Кафе «Евгения»	Костромская область, Костромской район, пос. Зарубино, ул. Волжская, д. 9	40 чел	Обслуживание населения, проведение торжеств различных форм
Ресторан «Сударь»	Костромская область, Костромской район, пос. Караваево, Красносельское шоссе, д. 15	120 чел	Обслуживание населения, проведение торжеств различных форм
Кафе-шашлычная «Бейлаган»	Костромская область, Костромской район, п. Крутик, д. 1 «А»	200 чел	Обслуживание населения, проведение торжеств различных форм
Кафе «Мама Люся»	Костромская область, Костромской район, пос. Фанерник, ул. Центральная, д. 28«А»	27 чел	Обслуживание населения
Кафе	Костромская область, Костромской район, пос. Никольское, ул. Зелёная, д. 5	30 чел	Обслуживание населения, проведение торжеств различных форм
Закусочная	Костромская область, Костромской район, д. Дровинки, д. 14/1	12 чел	Обслуживание населения
Кафе-закусочная «Кубань»	автодорога Кострома – Иваново, 79 км.	150 чел	Обслуживание населения, проведение торжеств различных форм
Кафе/гриль-бар «Империал»	Костромская область, Костромской район, д. Средняя, ул. Кузьмина, д. 1	140 чел	Обслуживание населения, проведение торжеств различных форм
Закусочная «Ира»	Костромская область, Костромской район, пос. Прибрежный, ул. Набережная, д. 11	20 чел	Обслуживание населения
Закусочная «Корчма»	Костромская область, Костромской район, п/о Сухоногово, д. Лунёво	30 чел	Обслуживание населения, проведение торжеств различных форм
Ресторан «Романовский»	Костромская область, Костромской район, д. Лунёво, д. 50	100 чел	Обслуживание отдыхающих, проведение торжеств различных форм
Ресторан «Золотой»	Костромская область, Костромской район, д. Лунёво, д. 50	50 чел	Обслуживание отдыхающих, проведение торжеств различных форм
Ресторан «Лесной»	Костромская область, Костромской район, д. Лунёво, д. 50	42 чел	Обслуживание отдыхающих
Гриль-бар	Костромская область, Костромской район, д. Лунёво, д. 50	42 чел	Обслуживание отдыхающих
Фито-бар	Костромская область, Костромской район, д. Лунёво, д. 50	12 чел	Обслуживание отдыхающих
Кафе Пекарня «Душа»	Костромская область, Костромской район,	25 чел	Обслуживание населения, проведение торжеств

пекаря»	пос. Сухоногово, ул. пл. Советская, д. 3		различных форм
Придорожное кафе «Авдотьино»	Костромская область, Костромской район, д. Авдотьино	22 чел	Обслуживание населения
Кафе «Кафе на Зеленой»	Костромская область, Костромской район, п. Никольское, ул. Зеленая, д. 5	60 чел	Обслуживание населения
Ресторан KFC	Костромская область, Костромской район, п. Караваево, Красносельское шоссе, д. 1 (ТРЦ «Коллаж»)		Обслуживание населения
Ресторан BURGER KING	Костромская область, Костромской район, п. Караваево, Красносельское шоссе, д. 1 (ТРЦ «Коллаж»)		Обслуживание населения
Ресторан Сувлачная	Костромская область, Костромской район, п. Караваево, Красносельское шоссе, д. 1 (ТРЦ «Коллаж»)		Обслуживание населения
Ресторан Ташир пицца	Костромская область, Костромской район, п. Караваево, Красносельское шоссе, д. 1 (ТРЦ «Коллаж»)		Обслуживание населения
Ресторан Суши Make	Костромская область, Костромской район, п. Караваево, Красносельское шоссе, д. 1 (ТРЦ «Коллаж»)		Обслуживание населения
Кафе «Купеческий дворик»	Костромская область, Костромской район, пос. Фанерник, ул. Центральная, д. 37 (ТЦ «Оптовик»)	200	Обслуживание населения, проведение торжеств различных форм
Ресторан ООО «Санаторий «Серебряный плёс»	Костромская область, Костромской район, д. Кузьминка, территория санатория «Серебряный плес», зд. 1	200	Обслуживание населения, проведение торжеств различных форм

ОБЪЕКТЫ ОТДЫХА (дискотеки, боулинги, бильярдные, кинотеатры, спортивные сооружения и т.д., кроме находящихся в средствах размещения)

Название	Адрес, телефон/ факс/ E-mail/сайт	Ф.И.О. руководителя	Виды развлечений
<p>Торгово – развлекательный центр «Коллаж»</p> 	<p>156530, Костромская обл, Костромской район, п. Караваево, Красносельское шоссе, д. 1, тел. 8 (4942) 49-61-99, e-mail: kollage@list.ru, сайт: http://kollag.biz/</p>	<p>Ижицкий Петр Валерьевич – зам. ген. директора</p>	<p>Информация находится на официальном сайте: http://kollag.biz/</p>
<p>Кинотеатр «5 звезд»</p> 	<p>Костромская область, Костромской район, пос. Караваево, ТРЦ «Коллаж», Красносельское шоссе, д. 1 тел.: +7 (4942) 49-61-94, +7 (4942) 49-61-95</p>	<p>Овсенян Норайр Арамович</p>	<p>Кинопоказ, услуги кафе, баров</p>
<p>ЗАО «Космик»</p> 	<p>Костромская область, Костромской район, пос. Караваево, ТРЦ «Коллаж», Красносельское шоссе, д. 1 +7 (961) 128-10-10</p>	<p>-</p>	<p>Боулинг, услуги кафе, баров, бильярд, аттракционы для детей</p>
<p>Конный клуб «Авантис»</p>	<p>Костромской район, п. Шунга +7 (910) 957-35-28;</p>	<p>Шиханов Евгений Борисович</p>	<p>Катание на лошадях, занятия по верховой езде</p>

			
<p>Парк активного отдыха «Креатив»</p> 	<p>Россия, Костромская область, Костромской район, поселок Апраксино</p>	<p>Тезавров Антон Викторович</p>	<p>Прохождение различных препятствий</p>
<p>Частный конный клуб «ROYAL HORSE»</p> 	<p>Костромской район, д. Ключниково 89502470000</p>	<p>Евгения Токарева</p>	<p>Катание на лошадях, занятия по верховой езде</p>
<p>«Северное сияние Костромы»</p> 	<p>Костромская область, Костромской район, д. Симаково +7 910 952 13 60</p>	<p>Сорокина Ольга Юрьевна</p>	<p>Катание на собачьей упряжке, экскурсии</p>

ТУРИСТСКИЕ МАРШРУТЫ (обозначить на карте-схеме муниципального образования, прилагаемой к паспорту)



Маршрут "Православные святыни Заречья"



Маршрут "Старое, новое - родное Караваево"



Маршрут "Костромские Пушкины"



Маршрут "По старинным улицам Костромы с Виктором Бочковым"






Маршрут «Кладовая солнца»



№ п/п	Полное наименование туристского маршрута	Протяженность, км	Продолжительность	Категория туристов	Основные пункты показа	Сезонность	Организатор маршрута, контактные данные
1	«Православные святыни Заречья» (Яковлевское)	6,6	2,5 ч	Различные категории населения от 10 лет	- памятный камень основания г. Костромы - Часовня на Святом озере в д. Некрасово - Ильинская церковь села	Круглогодично	МКУ МДЦ «Перспектива» Костромского муниципального района Костромской области (4942) 55-12-23

					Яковлевское		mol_perspektiva@mail.ru
2	«Православные святыни Заречья» (Саметь)	11,2	2 ч	Различные категории населения от 10 лет	- памятный камень основания г. Костромы - Часовня на Святом озере в д. Некрасово - Покровская церковь с. Шунга - Никольский храм в с. Саметь	Круглог одично	МКУ МДЦ «Перспектива» Костромского муниципального района Костромской области (4942) 55-12-23 mol_perspektiva@mail.ru
3	«Старое, новое – родное Караваево»	17	1,5 ч	Различные категории населения от 10 лет	- Музейная экспозиция «История п. Караваево и Караваевского сельского поселения» - Аллея Дважды Героев Соц. Труда - КГСХА (экскурсия по учрежд, музей КГСХА)	Круглог одично	МКУ МДЦ «Перспектива» Костромского муниципального района Костромской области (4942) 55-12-23 mol_perspektiva@mail.ru
4	«Костромские Пушкины»	81,5	3 ч	Различные категории населения от 10 лет	- Дом Соколова - Молвитинский тракт - с. Кузнецово - п. Василево - Музей «Костромские Пушкины»	Круглог одично	МКУ МДЦ «Перспектива» Костромского муниципального района Костромской области (4942) 55-12-23 mol_perspektiva@mail.ru
5	«По старинным улицам Костромы с Виктором Бочковым»	1,5	1,5 ч	Различные категории населения от 10 лет	- памятный камень основания г. Костромы - ул. Островского - Торговые ряды (Большие Мучные ряды, Красные ряды - Центральный парк (Костромской кремль)	Круглог одично	МКУ МДЦ «Перспектива» Костромского муниципального района Костромской области (4942) 55-12-23 mol_perspektiva@mail.ru
6	«Кладовая солнца»	96	1,5 ч	Различные категории населения от 10 лет	- Школьный литературно-краеведческий музей; - Теплицы ООО «Кремель»;	Май- октябрь	МКУ МДЦ «Перспектива» Костромского муниципального района Костромской области (4942) 55-12-23 mol_perspektiva@mail.ru

СОБЫТИЙНЫЕ МЕРОПРИЯТИЯ (традиционные праздники, фестивали, памятные даты)

Название фестиваля	Время и место проведения	Организатор/соорганизатор	Контакты	Описание мероприятия	Фотографии
Фестиваль снегоходной техники	Февраль, ТЦ «Леруа Мерлен»	Комитет по физической культуре и спорту администрации Костромской области/администрация Костромского района		Зимнее физкультурно-спортивное мероприятие проходит ежегодно вблизи торгового центра Леруа Мерлен. В программе фестиваля: выставка снегоболотоходной техники, катание на Квадроциклах и Снегоходах, катание на собачьих упряжках с Хаски, а также различные конкурсы и развлечения детей и взрослых и многое другое	
Народный фестиваль «Пастушьи забавы»	Май, д. Будихино	ТК «Вокзал «Кострома сырная»/ администрация Костромского муниципального района	8(4942)51-58-66; 8(4942)55-12-23	Фестиваль «Пастушьи забавы» — это весело, вкусно, познавательно и по-настоящему «фестивально». В программе: парад пастушьих собак, мастер-класс по приготовлению сырных конфет, конкурс на лучшего пастуха, угощение костромским сырным супом, выступление творческих коллективов и многое другое	
Открытый районный «Пушкинский праздник»	Июнь, п. Василево	Администрация Костромского муниципального района	8(4942)51-58-66; 8(4942)55-12-23	Пушкинский праздник – праздник творчества и сказок, где вспоминают творчество великого поэта. Для маленьких участников сказочное Лукоморье и театрализованное представление	

<p>День Костромского села</p>	<p>Июнь, п. Караваево</p>	<p>Администрация Костромской обл., администрация Костромского муниципального района</p>	<p>8(4942)51-58-66; 8(4942)55-12-23</p>	<p>В программе: «Трактор-шоу», выставка сельхозтехники и оборудования, праздничный концерт, аукцион племенных животных, выставка-продажа товаров местных сельхозпроизводителей, мастер-классы</p>	
<p>Открытые районные соревнования – фестиваль спорта «Русский Богатырь»</p>	<p>Июль, с. Сущево</p>	<p>Администрация Костромского муниципального района</p>		<p>Поистине богатырские соревнования. Самые сильные мужчины Костромского района и области собираются померяться силой</p>	
<p>«Фестиваль КВАСА и напитков»</p>	<p>Июль, п. Сухоногово</p>	<p>Администрация Костромского муниципального района</p>	<p>8(4942)51-58-66; 8(4942)55-12-23</p>	<p>Нет ничего лучше в жаркий летний день выпить холодного кваса. В этот день в п. Сухоногово квас будет литься «рекой». В программе фестиваля Конкурс на самую вкусную окрошку, конкурс «Лучший квасовар», ярмарка ремесел и многое другое</p>	
<p>Открытые районные соревнования – фестиваль спорта «Краса земли Костромской»</p>	<p>Август, с. Шунга</p>	<p>Администрация Костромского муниципального района</p>		<p>«Коня на скаку остановит, в горящую избу войдет...». Именно такие женщины и девушки встречаются на спортивных соревнованиях. Показать не только свою силу и смекалку, но и свою красоту</p>	

<p>Гастрономический фестиваль «Клюквенный СОК»</p>	<p>Октябрь, п. Мисково</p>	<p>Администрация Костромского муниципального района</p>	<p>8(4942)51-58-66; 8(4942)55-12-23</p>	<p>На яркий и сочный осенний праздник приглашает к себе Костромской район. В п. Мисково расположена одна из крупных в России плантаций по выращиванию клюквы. Гости праздника смогут не только увидеть, как произрастает эта полезнейшая ягода, но и попробовать блюда с клюквой и увезти с собой подарок от Клюковки</p>	
<p>Межрегиональный фольклорный фестиваль искусства и спорта «Русский характер»</p>	<p>Ноябрь, д. Некрасово</p>	<p>Администрация Костромского муниципального района</p>	<p>8(4942)51-58-66; 8(4942)55-12-23</p>	<p>Масштабное культурно-зрелищное событие на берегу Некрасовского озера. Реконструкция битвы на Святом озере, состязания воинов, гала-концерт «Хранительница Костромы», театрализованное представление, выставка-ярмарка изделий мастеров народных промыслов и ремесел, мастер-классы, интерактивные площадки</p>	
<p>Фестиваль «Русские Щи»</p>	<p>Ноябрь, д. Некрасово</p>	<p>Администрация Костромского муниципального района</p>	<p>8(4942)51-58-66; 8(4942)55-12-23</p>	<p>Самое, что ни на есть традиционное русское блюдо – Щи. Именно ему посвящен фестиваль. Гости праздника ждут мастер-классы по заготовке щей, конкурсы на самые густые щи и многое другое</p>	