



# Вестник Костромского района

## Информационный бюллетень

Издается с июля 2013 года

№ 06 от 27.01.2026 г. (дополнительный)

Распространяется бесплатно

### Содержание

<b>ЗАКЛЮЧЕНИЕ</b> о результатах общественных обсуждений по проекту постановления: «О предоставлении разрешения на условно разрешенный вид разрешенного использования земельного участка с кадастровым номером 44:07:100201:448 площадью 300 кв.м., расположенного по адресу: Костромская область, Костромской район, д.Починок-Чапков».	2
Постановление администрации Костромского муниципального района Костромской области от «30» декабря 2025 года № 3120 «О внесении изменений в постановление администрации Костромского муниципального района Костромской области от 23.09.2020 № 1774»	3
Постановление администрации Костромского муниципального района Костромской области от «22» января 2026 года № 68 «О внесении изменений в постановление администрации Костромского муниципального района Костромской области от 18 июля 2025 года № 1702»	20
<b>ИЗВЕЩЕНИЕ</b> об установлении публичного сервитута на земельные участки	32

\* \* \*

## ЗАКЛЮЧЕНИЕ

**о результатах общественных обсуждений по проекту постановления: «О предоставлении разрешения на условно разрешенный вид разрешенного использования земельного участка с кадастровым номером 44:07:100201:448 площадью 300 кв.м., расположенного по адресу: Костромская область, Костромской район, д.Починок-Чапков».**

**27 января 2026 года**

Комиссией по подготовке и проведению общественных обсуждений по проекту постановления: «О предоставлении разрешения на условно разрешенный вид разрешенного использования земельного участка с кадастровым номером 44:07:100201:448 площадью 300 кв.м., расположенного по адресу: Костромская область, Костромской район, д.Починок-Чапков» проведены общественные обсуждения по проекту постановления «О предоставлении разрешения на условно разрешенный вид разрешенного использования земельного участка с кадастровым номером 44:07:100201:448 площадью 300 кв.м., расположенного по адресу: Костромская область, Костромской район, д.Починок-Чапков».

Общественные обсуждения назначены постановлением администрации Костромского муниципального района Костромской области от 19 декабря 2025 года № 2924:

- оповещение о начале общественных обсуждений было размещено 17.11.2025 г. на информационном стенде холла 1 этажа здания по адресу: г. Кострома, ул. М. Новикова, д.7; на официальном сайте администрации Костромского муниципального района; на доске объявлений по адресу: Костромская область, Костромской район, п. Караваево, ул. Штеймана, у д.5; в информационном бюллетене «Вестник Костромского района» № 121 от 19.12.2025 г.

- размещение проекта на официальном сайте администрации Костромского муниципального района с 26.12.2025 г.;

- проведение экспозиции на официальном сайте администрации Костромского муниципального района с 26.12.2025 г. по 23.01.2026г.;

- консультирование по проекту постановления: «О предоставлении разрешения на условно разрешенный вид разрешенного использования земельного участка с кадастровым номером 44:07:100201:448 площадью 300 кв.м., расположенного по адресу: Костромская область, Костромской район, д.Починок-Чапков» с 14:00 до 15:00 по телефону: +7(4942) 55-98-51.

По результатам общественных обсуждений составлен протокол общественных обсуждений от 26.01.2026 года № 62, на основании которого подготовлено настоящее заключение о результатах общественных обсуждений.

В ходе проведения общественных обсуждений в адрес Комиссии по подготовке проекта правил землепользования и застройки сельских поселений Костромского муниципального района Костромской области и внесению в них изменений предложений и замечаний не поступало.

**Заключение:**

Считать общественные обсуждения по проекту постановления: «О предоставлении разрешения на условно разрешенный вид разрешенного использования земельного участка с кадастровым номером 44:07:100201:448 площадью 300 кв.м., расположенного по адресу: Костромская область, Костромской район, д.Починок-Чапков» состоявшимися.

Председатель Комиссии по подготовке и проведению общественных обсуждений по проекту постановления «О предоставлении разрешения на условно разрешенный вид разрешенного использования земельного участка с кадастровым номером 44:07:100201:448 площадью 300 кв.м., расположенного по адресу: Костромская область, Костромской район, д.Починок-Чапков»

О.А.Паршакова

\* \* \*

**АДМИНИСТРАЦИЯ  
КОСТРОМСКОГО МУНИЦИПАЛЬНОГО РАЙОНА  
КОСТРОМСКОЙ ОБЛАСТИ**

**П О С Т А Н О В Л Е Н И Е**

от « 30 » декабря 2025 года № 3120

г. Кострома

**О внесении изменений в постановление администрации Костромского муниципального района Костромской области от 23.09.2020 № 1774**

В соответствии с Порядком принятия решений о разработке муниципальных программ Костромского муниципального района, их формирования, реализации и проведения оценки эффективности их реализации, утвержденного постановлением администрации Костромского муниципального района от 20 декабря 2013 года № 1569 «Об утверждении Порядка принятия решений о разработке муниципальных программ, их формирования, реализации и проведения оценки эффективности их реализации»

администрация ПОСТАНОВЛЯЕТ:

1. Внести в постановление от 23 сентября 2020 года № 1774 «Об утверждении муниципальной программы Костромского муниципального района «Управление муниципальными финансами и муниципальным долгом Костромского муниципального района», следующие изменения:

1) муниципальную программу «Управление муниципальными финансами и муниципальным долгом Костромского муниципального района», утвержденную постановлением администрации Костромского муниципального района Костромской области от 23 сентября 2020 года № 1774, изложить в новой редакции согласно приложению к настоящему постановлению.

2. Настоящее постановление вступает в силу с момента официального опубликования.

Глава Костромского муниципального района

Е.А.Шилова

Приложение  
к постановлению администрации  
Костромского муниципального района  
Костромской области  
от « 30 » декабря 2025 года № 3120

МУНИЦИПАЛЬНАЯ ПРОГРАММА  
«Управление муниципальными финансами и муниципальным долгом Костромского  
муниципального района »

Раздел I. ПАСПОРТ  
муниципальной программы Костромского муниципального района  
«Управление муниципальными финансами и муниципальным долгом Костромского  
муниципального района»

Ответственный исполнитель муниципальной программы	Администрация Костромского муниципального района (Финансовое управление)
Сроки реализации муниципальной программы	2025-2027 гг.
Цели и задачи муниципальной программы	Цель: Обеспечение устойчивости бюджетной системы Костромского муниципального района Задачи: 1. Совершенствование бюджетного процесса на территории Костромского муниципального района. 2. Обеспечение равных условий для устойчивого исполнения расходных обязательств муниципальными образованиями Костромского муниципального района и повышения качества управления муниципальными финансами. 3. Эффективное управление муниципальным долгом Костромского муниципального района. 4. Обеспечение своевременных расчетов по долговым обязательствам. 5. Эффективное управление ходом реализации муниципальной программы.
Перечень подпрограмм муниципальной программы (при их наличии)	-
Перечень основных целевых показателей муниципальной программы	1. Доля расходов Костромского муниципального района, исполненная в рамках муниципальных программ (без учета расходов за счет субвенций на исполнение делегированных полномочий), в общем объеме расходов бюджета Костромского муниципального района за отчетный год. 2. Количество решений Собрании депутатов Костромского муниципального района о внесении изменений в решение Собрании депутатов Костромского муниципального района о бюджете Костромского муниципального района на

	<p>соответствующий финансовый год и плановый период, принятых Собранием депутатов Костромского муниципального района в течение отчетного года.</p> <p>3. Темп роста поступлений налоговых и неналоговых доходов в бюджет Костромского муниципального района в отчетном году к уровню предыдущего года.</p> <p>4. Исполнение бюджета муниципального района по доходам без учета безвозмездных поступлений за отчетный год к утвержденным плановым назначениям на отчетный год.</p> <p>5. Доля поступлений налоговых и неналоговых доходов бюджетов поселений Костромского муниципального района к общему объему доходов бюджетов поселений Костромского муниципального района.</p> <p>6. Доля просроченной кредиторской задолженности бюджетов поселений Костромского муниципального района по состоянию на 1 января года, следующего за отчетным годом, к общему объему расходов бюджетов поселений Костромского муниципального района</p> <p>7. Отношение объема муниципального долга Костромского муниципального района по состоянию на 1 января года, следующего за отчетным годом, к исполнению доходов Костромского муниципального района без учета объема безвозмездных поступлений за отчетный год.</p> <p>8. Доля расходов на обслуживание муниципального долга Костромского муниципального района в расходах бюджета Костромского муниципального района без учета расходов за счет субвенций, предоставляемых из других бюджетов бюджетной системы Российской Федерации.</p> <p>9. Доля достигнутых показателей (индикаторов) муниципальной программы к общему количеству показателей (индикаторов).</p>
<p>Объемы финансирования муниципальной программы по годам реализации, тыс. рублей</p>	<p>ВСЕГО: 188 836,8  в том числе: <i>(по годам реализации)</i>  2025 год – 103 595,4;  2026 год – 42 482,0;  2027 год – 42 759,4;  из них:  федеральный бюджет: 0,0  в том числе: <i>(по годам реализации)</i>  2025 год – 0,0;  2026 год – 0,0;  2027 год – 0,0;  областной бюджет: 0,0  в том числе: <i>(по годам реализации)</i>  2025 год – 0,0;  2026 год – 0,0;  2027 год – 0,0;  бюджет Костромского муниципального района:  188 368,1  в том числе: <i>(по годам реализации)</i>  2025 год – 103 595,4;  2026 год – 42 482,0;</p>

2027 год – 42 759,4;  
внебюджетные источники: 0,0  
в том числе: (по годам реализации)  
2025 год – 0,0;  
2026 год – 0,0;  
2027 год – 0,0.

Раздел II.

ЦЕЛИ И ЗАДАЧИ МУНИЦИПАЛЬНОЙ ПРОГРАММЫ, ЦЕЛЕВЫЕ ПОКАЗАТЕЛИ РЕАЛИЗАЦИИ МУНИЦИПАЛЬНОЙ ПРОГРАММЫ, МЕРОПРИЯТИЯ ПО РЕАЛИЗАЦИИ МУНИЦИПАЛЬНОЙ ПРОГРАММЫ, СВЕДЕНИЯ О ВЗАИМОСВЯЗИ МЕРОПРИЯТИЙ И РЕЗУЛЬТАТОВ ИХ ВЫПОЛНЕНИЯ С ЦЕЛЕВЫМИ ПОКАЗАТЕЛЯМИ И ПОКАЗАТЕЛЯМИ МУНИЦИПАЛЬНОЙ ПРОГРАММЫ

№ п/п	Мероприятия	Исполнитель	Сроки исполнения мероприятия	Объем расходов по мероприятию программы, тыс. руб.	Годы реализации муниципальной программы			
					2025	2026	2027	
1	2	3		4	6	7	8	9
	Целевой показатель 1: Доля расходов Костромского муниципального района, исполненная в рамках муниципальных программ (без учета расходов за счет субвенций на исполнение делегированных полномочий), в общем объеме расходов бюджета Костромского муниципального района, %				88,0	90,0	92,0	-
1.1	Мероприятие 1.1 Формирование проекта бюджета муниципального района на очередной финансовый год	Финансовое управление	2025-2027 гг.	-	-	-	-	-
	Федеральный бюджет			-	-	-	-	-
	Областной бюджет			-	-	-	-	-
	Бюджет Костромского муниципального района			-	-	-	-	-
	Внебюджетные источники			-	-	-	-	-
	Целевой показатель 2: Количество решений Собраний депутатов Костромского муниципального района о внесении изменений в решение Собраний депутатов Костромского муниципального района о бюджете Костромского муниципального района на соответствующий финансовый год и плановый период, принятых Собранием депутатов Костромского муниципального района, ед.				15	10	10	-
1.2	Мероприятие 1.2 Формирование проектов решений о внесении изменений в решение Собраний депутатов Костромского муниципального района	Финансовое управление	2025-2027 гг.	-	-	-	-	-
	Федеральный бюджет			-	-	-	-	-
	Областной бюджет			-	-	-	-	-
	Бюджет Костромского муниципального района			-	-	-	-	-
	Внебюджетные источники			-	-	-	-	-

Учредитель: Собрание депутатов Костромского муниципального района, Администрация Костромского муниципального района  
 Адрес: г. Кострома, ул. Маршала Новикова д.7, тел/факс: (4942) 55-02-02, e-mail: kostroma@kostroma.gov.ru  
 Тираж 45 экз. Ответственный за выпуск И.С. Малышева, тел. (4942) 51-35-40

	Целевой показатель 3: Темп роста поступлений налоговых и неналоговых доходов в бюджет Костромского муниципального района в отчетном году к уровню предыдущего года, %				115,0	115,0	115,0	-
1.3	Мероприятие 1.3 Организация исполнения бюджета Костромского муниципального района	Финансовое управление	2025-2027 гг.	-	-	-	-	-
	Федеральный бюджет			-	-	-	-	-
	Областной бюджет			-	-	-	-	-
	Бюджет Костромского муниципального района			-	-	-	-	-
	Внебюджетные источники			-	-	-	-	-
	Целевой показатель 4: Исполнение бюджета муниципального района по доходам без учета безвозмездных поступлений за отчетный год к утвержденным плановым назначениям на отчетный год, %				97,0	97,0	97,0	-
1.4	Мероприятие 1.4 Мобилизация доходов в бюджет	Финансовое управление	2025-2027 гг.	-	-	-	-	-
	Федеральный бюджет			-	-	-	-	-
	Областной бюджет			-	-	-	-	-
	Бюджет Костромского муниципального района			-	-	-	-	-
	Внебюджетные источники			-	-	-	-	-
	Целевой показатель 5: Доля поступлений налоговых и неналоговых доходов бюджетов поселений Костромского муниципального района к общему объему доходов бюджетов поселений Костромского муниципального района, %				62,5	62,5	62,5	-
2.1	Мероприятие 2.1 Выравнивание бюджетной обеспеченности поселений	Финансовое управление	2025-2027 гг.	95 083,6	31 028,0	31 918,2	32 137,4	-
	Федеральный бюджет			-	-	-	-	-
	Областной бюджет			-	-	-	-	-
	Бюджет Костромского муниципального района			95 083,6	31 028,0	31 918,2	32 137,4	-
	Внебюджетные источники			-	-	-	-	-
	Целевой показатель 6: Доля просроченной кредиторской задолженности бюджетов поселений Костромского муниципального района по состоянию на 1 января года, следующего за отчетным годом, к общему объему расходов бюджетов поселений Костромского муниципального района, %				0	0	0	-
2.2	Мероприятие 2.2 Предоставление иных межбюджетных трансфертов бюджетам сельских поселений	Финансовое управление	2025-2027 гг.	55 559,9	55 559,9	-	-	-
	Федеральный бюджет			-	-	-	-	-
	Областной бюджет			-	-	-	-	-
	Бюджет Костромского муниципального района			55 559,9	55 559,9	-	-	-
	Внебюджетные источники			-	-	-	-	-
	Целевой показатель 7: Отношение объема муниципального долга муниципального района по состоянию на 1				35,0	33,0	30,0	-

Учредитель: Собрание депутатов Костромского муниципального района, Администрация Костромского муниципального района  
Адрес: г. Кострома, ул. Маршала Новикова д.7, тел/факс: (4942) 55-02-02, e-mail: kostroma@kostroma.gov.ru  
Тираж 45 экз. Ответственный за выпуск И.С. Малышева, тел. (4942) 51-35-40

	января года, следующего за отчетным годом, к исполнению доходов бюджета муниципального района без учета безвозмездных поступлений, %							
3.1	Мероприятие 3.1 Обеспечение своевременных расчетов по долговым обязательствам Костромского муниципального района	Финансовое управление	2025-2027 гг.	-	-	-	-	-
	Федеральный бюджет			-	-	-	-	-
	Областной бюджет			-	-	-	-	-
	Бюджет Костромского муниципального района			-	-	-	-	-
	Внебюджетные источники			-	-	-	-	-
	Целевой показатель 8: Доля расходов на обслуживание муниципального долга Костромского муниципального района в расходах бюджета Костромского муниципального района без учета расходов за счет субвенций, предоставляемых из других бюджетов бюджетной системы Российской Федерации, %			0,2	0,01	0,02	-	
4.1	Мероприятие 4.1 Обслуживание муниципального долга Костромского муниципального района	Администрация КМР, Финансовое управление	2025-2027 гг.	3 359,3	2 929,3	217,2	212,8	-
	Федеральный бюджет			-	-	-	-	-
	Областной бюджет			-	-	-	-	-
	Бюджет Костромского муниципального района			3 359,3	2 929,3	217,2	212,8	-
	Внебюджетные источники			-	-	-	-	-
	Целевой показатель 9: Доля достигнутых показателей (индикаторов) муниципальной программы к общему количеству показателей (индикаторов), %			100,0	100,0	100,0	-	
5.1	Мероприятие 5.1 Обеспечение деятельности и выполнение функций финансового управления администрации Костромского муниципального района по осуществлению муниципальной политики в области регулирования бюджетных правоотношений на территории Костромского муниципального района	Финансовое управление	2025-2027 гг.	34 834,0	14 078,2	10 346,6	10 409,2	-
	Федеральный бюджет			-	-	-	-	-
	Областной бюджет			-	-	-	-	-
	Бюджет Костромского муниципального района			34 834,0	14 078,2	10 346,6	10 409,2	-
	Внебюджетные источники			-	-	-	-	-

## ДОПОЛНИТЕЛЬНЫЕ И ОБОСНОВЫВАЮЩИЕ МАТЕРИАЛЫ

### 1. ХАРАКТЕРИСТИКА ТЕКУЩЕГО СОСТОЯНИЯ СФЕРЫ УПРАВЛЕНИЯ МУНИЦИПАЛЬНЫМИ ФИНАНСАМИ КОСТРОМСКОГО МУНИЦИПАЛЬНОГО РАЙОНА, ОСНОВНЫЕ ПОКАЗАТЕЛИ И АНАЛИЗ РИСКОВ

Муниципальные финансы являются одним из основных инструментов, обеспечивающих реализацию основных стратегических целей социально-экономического развития Костромского муниципального района (далее - КМР), создают условия для обеспечения стабильности и повышения уровня и качества жизни населения.

Эффективное, ответственное и прозрачное управление общественными финансами является базовым условием для повышения уровня и качества жизни населения, устойчивого экономического роста, модернизации экономики и социальной сферы, достижения других стратегических целей социально-экономического развития территории.

Управление муниципальными финансами представляет собой важную часть бюджетной политики и определяется состоянием бюджетного процесса, порядком планирования, утверждения и исполнения бюджета района, а также контролем за его исполнением.

Финансовое управление администрации Костромского муниципального района (далее – Финансовое управление) является структурным подразделением администрации КМР, осуществляющим проведение муниципальной, финансовой, бюджетной, налоговой политики и координирующим деятельность в этой сфере распорядителей средств бюджета района и их подведомственных учреждений. Финансовое управление взаимодействует с исполнительными органами государственной власти, органами местного самоуправления КМР, организациями, независимо от их организационно-правовой формы по вопросам, отнесенным к его компетенции. Финансовое управление осуществляет методологическую помощь распорядителям средств в работе по формированию и исполнению бюджета района и бюджетов сельских поселений.

Эффективность использования финансовых ресурсов района оценивается результатами достижения целевых показателей. Проведение взвешенной и предсказуемой бюджетной и налоговой политики обеспечивают финансовую стабильность района. Своевременная подготовка проекта районного бюджета, организация его исполнения на основе системы казначейского исполнения, а также повышение эффективности расходов районного бюджета опираются на принятые и опубликованные нормативно-правовые акты по организации бюджетного процесса в КМР в соответствии с требованиями бюджетного законодательства Российской Федерации.

С 2011 года органами местного самоуправления КМР, структурными подразделениями администрации КМР, а также муниципальными учреждениями реализуются мероприятия по повышению эффективности бюджетных расходов районного бюджета. В рамках проводимых мероприятий были созданы предпосылки для перехода на качественно более высокий уровень управления муниципальными финансами: сформирована нормативная правовая база, расширен горизонт финансового планирования, бюджетный процесс организован с учетом безусловного исполнения действующих обязательств, оценки объемов принимаемых обязательств и ресурсных возможностей районного бюджета.

Благодаря эффективно проводимой бюджетной и налоговой политике, плодотворной работе органов местного самоуправления КМР были достигнуты необходимые целевые показатели, установленные майскими Указами Президента Российской Федерации 2012 года, обеспечивается преемственность и предсказуемость бюджетной политики, достигается долгосрочная сбалансированность и устойчивость районного бюджета, обоснованность планирования бюджетных расходов.

В то же время в сфере управления общественными финансами в КМР сохраняется ряд нерешенных проблем, в том числе: накопленный объем муниципального долга КМР, наличие значительного объема просроченной кредиторской задолженности бюджета района, недостаточность поступления собственных доходных источников для обеспечения исполнения принятых расходных обязательств.

На постоянной основе ведется работа с налоговым органом, с главными администраторами неналоговых доходов районного бюджета для улучшения качества администрирования доходов, увеличения собираемости налогов, а также жесткого контроля за состоянием недоимки по налогам и сборам и принятия всех мер, предусмотренных Налоговым кодексом Российской Федерации, для ее снижения.

В целях поддержания финансовой стабильности поселений КМР из районного бюджета предоставляется дотация на выравнивание уровня бюджетной обеспеченности поселений, несмотря на это для большинства муниципальных образований КМР довольно остро стоит проблема низкой самообеспеченности. Налоговые и неналоговые доходы в бюджетах большей части муниципальных образований КМР составляют незначительную долю и не являются бюджетообразующими.

Совершенствование бюджетного процесса требует постоянного развития существующих и внедрения новых механизмов, повышающих качество его осуществления. Реализация мероприятий муниципальной программы создаст необходимые условия для повышения эффективности и открытости управления муниципальными финансами КМР. Реализацию мероприятий осуществляет Финансовое управление в рамках муниципальной программы, что позволит обеспечить наибольшую результативность этой работы.

При ухудшении условий функционирования экономики и снижении доходов бюджета проблема несбалансированности бюджета становится угрозой выполнения обязательств муниципальным образованием. Для её преодоления применяются все методы мобилизации доходов и оптимизации использования бюджетных средств, направленные на обеспечение баланса. Когда возможности привлечения традиционных доходных источников (налоги, сборы, отчисления) и сокращения расходов исчерпаны, на покрытие дефицита бюджета направляются заемные средства.

Сфера управления муниципальными финансами Костромского муниципального района в 2022-2024 годах характеризуется следующими основными показателями:

Наименование показателей	Единица измерения	Значение показателя		
		2022	2023	2024
Отношение дефицита бюджета муниципального района к исполнению доходов бюджета без учета объема безвозмездных поступлений за отчетный год	%	21,3	14,2	11,3
Доля расходов бюджета муниципального района, исполненных в рамках программ, в общем объеме расходов бюджета за отчетный год (без учета расходов за счет субвенций на исполнение делегированных полномочий)	%	95,0	92,0	92,0
Отношение просроченной кредиторской задолженности консолидированного бюджета Костромского муниципального района по состоянию	%	0,5	0,2	0,01

на 1 января года, следующего за отчетным годом, к общему объему расходов консолидированного бюджета Костромского муниципального района за отчетный год				
Доля поступлений налоговых и неналоговых доходов в консолидированный бюджет Костромского муниципального района к общему объему доходов консолидированного бюджета Костромского муниципального района за отчетный год	%	58,2	60,3	27,7
Дифференциация расчетной бюджетной обеспеченности между наиболее и наименее обеспеченным поселением Костромского муниципального района после выравнивания их бюджетной обеспеченности в отчетном году	раз	2,2599	1,99	
Отношение объема муниципального долга Костромского муниципального района по состоянию на 1 января года, следующего за отчетным годом, к исполнению доходов бюджета без учета безвозмездных поступлений за отчетный год	%	45,4	48,8	42,7
Доля расходов на обслуживание муниципального долга Костромского муниципального района в расходах бюджета муниципального района без учета расходов за счет субвенций, предоставляемых из других бюджетов бюджетной системы Российской Федерации, за отчетный год	%	1,0	0,022	0,078

Сегодня перед муниципальным образованием стоят важные задачи – расширять налогооблагаемую базу, открывать новые возможности, обеспечивающие устойчивый экономический рост, находить новые пути развития территории.

В соответствии с долгосрочными приоритетами государственной политики в сфере управления общественными финансами определены цель и задачи муниципальной программы.

Факторы, влияющие на достижение целевых показателей:

изменения бюджетного и налогового законодательства;

кризисные явления в экономике;

недостаточная обеспеченность финансовыми ресурсами.

Важным условием успешной реализации муниципальной программы является управление рисками с целью минимизации их влияния на достижение целей муниципальной программы.

Реализация муниципальной программы может быть подвержена влиянию следующих рисков:

1. изменение федерального и регионального законодательства в сфере реализации муниципальной программы, что может привести к административным или иным ограничениям. Влияние данного риска на результаты муниципальной программы можно уменьшить путем мониторинга планируемых изменений в законодательстве, актуализация нормативно-правовых актов КМР в сфере реализации муниципальной программы;

2. замедление темпов экономического развития, влияние общей экономической ситуации в Российской Федерации на показатели эффективности реализации муниципальной программы. Для минимизации данного риска необходимо осуществление мониторинга экономической ситуации в Российской Федерации с оценкой возможных последствий, актуализация муниципальной программы;

3. недостаточная обеспеченность финансовыми ресурсами мероприятий муниципальной программы. Способы ограничения:

- ежегодное уточнение объема финансовых средств исходя из возможностей бюджета КМР и в зависимости от достигнутых результатов;
- определение наиболее значимых мероприятий для первоочередного финансирования;
- перераспределение средств внутри муниципальной программы.

## 2. ПРОГНОЗ РАЗВИТИЯ ФИНАНСОВОЙ СФЕРЫ СОЦИАЛЬНО- ЭКОНОМИЧЕСКОГО РАЗВИТИЯ КОСТРОМСКОГО МУНИЦИПАЛЬНОГО РАЙОНА И ПЛАНИРУЕМЫЕ ПОКАЗАТЕЛИ ПО ИТОГАМ РЕАЛИЗАЦИИ МУНИЦИПАЛЬНОЙ ПРОГРАММЫ

Для оценки эффективности реализации муниципальной программы используются целевые индикаторы по направлениям, которые отражают выполнение подпрограммных мероприятий. Значения целевых индикаторов зависят от утвержденных в местном бюджете на текущий год объемов финансирования.

Социально-экономическая эффективность муниципальной программы будет рассчитана исходя из количественной оценки показателей затрат и целевых показателей результативности программы как соотношение достигнутых и планируемых результатов.

Реализация муниципальной программы создаст условия для достижения следующих результатов:

1. увеличение доли расходов Костромского муниципального района, исполненная в рамках муниципальных программ (без учета расходов за счет субвенций на исполнение делегированных полномочий), в общем объеме расходов бюджета Костромского муниципального района за отчетный год, в 2027 году до 95,0 процентов;

2. сокращение количества решений Собрании депутатов Костромского муниципального района о внесении изменений в решение Собрании депутатов Костромского муниципального района о бюджете Костромского муниципального района на соответствующий финансовый год и плановый период, принятых Собранием депутатов Костромского муниципального района в течение отчетного года, в 2027 году до 10;

3. увеличение темпов роста поступлений налоговых и неналоговых доходов в бюджет Костромского муниципального района в отчетном году к уровню предыдущего года в 2027 году до 125,0 процентов;

4. исполнение бюджета муниципального района по доходам без учета безвозмездных поступлений за отчетный год к утвержденным плановым назначениям на отчетный год в 2027 году до 95,0 процентов;

5. обеспечение доли поступлений налоговых и неналоговых доходов бюджетов поселений Костромского муниципального района к общему объему доходов бюджетов поселений Костромского муниципального района в 2027 году на уровне 62,5 процентов;

6. уменьшение доли просроченной кредиторской задолженности бюджетов поселений Костромского муниципального района по состоянию на 1 января года, следующего за отчетным годом, к общему объему расходов бюджетов поселений Костромского муниципального района в 2027 году до 0,0 процентов;

7. сокращение объема муниципального долга Костромского муниципального района по состоянию на 1 января года, следующего за отчетным годом, к исполнению доходов Костромского муниципального района без учета объема безвозмездных поступлений за отчетный год, в 2027 году до 45,0 процентов;

8. уменьшение доли расходов на обслуживание муниципального долга Костромского муниципального района в расходах бюджета Костромского муниципального района без учета расходов за счет субвенций, предоставляемых из других бюджетов бюджетной системы Российской Федерации в 2027 году до 0,04 процента;

9. увеличение доли достигнутых показателей (индикаторов) муниципальной программы к общему количеству показателей (индикаторов) в 2027 году до 100,0 процентов.

Достижение цели и решение задач муниципальной программы также является важным условием обеспечения устойчивого развития КМР.

В качестве одного из инструментов повышения эффективности бюджетных расходов как составной части эффективности деятельности органов местного самоуправления является принятие муниципальных программ.

Программа определяет цели, задачи, результаты, мероприятия, направленные на достижение одной из стратегических целей социально-экономического развития Костромского муниципального района – повышение эффективности и прозрачности управления системой муниципальных финансов Костромского муниципального района

Программа обеспечивает организацию и реформирование бюджетного процесса в рамках изменения действующего законодательства Российской Федерации, создает условия для повышения эффективности расходования средств бюджета Костромского муниципального района, позволяет осуществить результативность и целевое использование бюджетных средств.

Регулярная проводимая оценка эффективности реализации настоящей Программы дает возможность осуществлять контроль за целевым использованием средств бюджета Костромского муниципального района, достигнутыми результатами реализации Программы, степенью приближения к цели Программы и влияния на социально-экономическое развитие Костромского муниципального района.

Достижение ожидаемых результатов будет обеспечено организацией работы финансового органа, главных распорядителей бюджетных средств, главных администраторов доходов бюджета Костромского муниципального района и главных администраторов источников финансирования дефицита районного бюджета в ходе формирования и исполнения бюджета Костромского муниципального района, а именно:

- модернизация системы бюджетного учета и базы, четко регулирующей организацию бюджетного процесса и отчетности;
- обеспечение прозрачности бюджетной системы и публичность бюджетного процесса;
- поэтапное внедрение инструментов бюджетирования, ориентированного на результат.

В рамках мобилизации доходов в бюджет Костромского муниципального района будет продолжена индивидуальная работа с плательщиками, с налоговыми агентами, имеющими задолженность по налогу на доходы физических лиц, проведение заседаний рабочей группы по выработке эффективных мер по взысканию платежей в бюджет Костромского муниципального района.

Мероприятия Программы будут направлены на рефинансирование долговых обязательств Костромского муниципального района на комфортных для бюджета

Костромского муниципального района условиях, минимизацию расходов бюджета на обслуживание заимствований, своевременное погашение просроченной задолженности по долговым обязательствам Костромского муниципального района, удлинение горизонта погашения долговых обязательств района.

### 3. ФИНАНСОВЫЕ РЕСУРСЫ НА РЕАЛИЗАЦИЮ МУНИЦИПАЛЬНОЙ ПРОГРАММЫ

Ресурсное обеспечение реализации муниципальной программы осуществляется за счет средств, предусмотренных в бюджете района. Объемы бюджетных ассигнований муниципальной программы ежегодно уточняются при составлении бюджета района на очередной финансовый год и на плановый период, при исполнении бюджета района в текущем финансовом году.

### 4. СВЕДЕНИЯ О МЕТОДИКЕ РАСЧЕТА ЗНАЧЕНИЙ ПОКАЗАТЕЛЕЙ (ИНДИКАТОРОВ) МУНИЦИПАЛЬНОЙ ПРОГРАММЫ

№ п/п	Показатель (индикатор), наименование	Единица измерения	Количественное значение целевых индикаторов
Муниципальная программа «Управление муниципальными финансами и муниципальным долгом Костромского муниципального района»			
1.	Доля расходов бюджета муниципального района, исполненных в рамках программ, в общем объеме расходов бюджета муниципального района за отчетный год (без учета расходов за счет субвенций на исполнение делегированных полномочий)	процентов	<p>Формирование показателя осуществляется по следующей формуле:</p> $\text{Пр} = (\text{МП}) / (\text{Р} - \text{Суб}) * 100\%$ <p>где:</p> <p>Пр – доля расходов бюджета муниципального района, исполненных в рамках программ, в общем объеме расходов бюджета муниципального района за отчетный год (без учета расходов за счет субвенций на исполнение делегированных полномочий) (процентов);</p> <p>МП – расходы бюджета муниципального района на реализацию муниципальных программ Костромского муниципального района за отчетный год (тыс. рублей);</p> <p>Р – общий объем расходов бюджета муниципального района за отчетный год (тыс. рублей);</p> <p>Суб – расходы бюджета муниципального района за счет субвенций на исполнение делегированных полномочий за отчетный год (тыс. рублей).</p>

			Данные отчета об исполнении консолидированного бюджета муниципального района за отчетный год (форма № 0503317), справочной таблицы к отчету об исполнении консолидированного бюджета муниципального района за отчетный год (форма № 0503387)
2.	Количество Решений Собрании депутатов Костромского муниципального района о внесении изменений в бюджет муниципального района на соответствующий финансовый год в течение отчетного года	единиц	Данные финансового управления Костромского муниципального района
3.	Темп роста налоговых и неналоговых доходов бюджета Костромского муниципального района в отчетном году к уровню предыдущего года	процентов	<p>Формирование показателя осуществляется по следующей формуле:</p> $\text{Трд} = \text{СД}_i / \text{СД}_{i-1} * 100\%,$ <p>где:</p> <p>Трд - темп роста налоговых и неналоговых доходов бюджета Костромского муниципального района в отчетном году к уровню предыдущего года (процентов);</p> <p>СД<sub>i</sub> - налоговые и неналоговые доходы бюджета муниципального района за отчетный год (тыс. рублей);</p> <p>СД<sub>i-1</sub> – налоговые и неналоговые доходы бюджета муниципального района за год, предшествующий отчетному году (тыс. рублей).</p> <p>Данные отчета об исполнении консолидированного бюджета муниципального района за отчетный год и за год, предшествующий отчетному году (форма № 0503317)</p>
4.	Исполнение бюджета муниципального района по доходам без учета безвозмездных поступлений за отчетный год к утвержденным плановым назначениям на	процентов	<p>Формирование показателя осуществляется по следующей формуле:</p> $\text{И} = \text{СДф} / \text{СДп} * 100\%,$ <p>где:</p>

	отчетный год		<p>И - исполнение бюджета муниципального района по доходам без учета безвозмездных поступлений за отчетный год к утвержденным плановым назначениям на отчетный год (процентов);</p> <p>СДф – исполнение налоговых и неналоговых доходов бюджета муниципального района за отчетный год (тыс. рублей);</p> <p>СДп – плановые назначения по налоговым и неналоговым доходам бюджета муниципального района на отчетный год (тыс. рублей).</p> <p>Данные отчета об исполнении консолидированного бюджета муниципального района за отчетный год (форма № 0503317)</p>
5.	Доля налоговых и неналоговых доходов бюджетов поселений Костромского муниципального района к общему объему доходов бюджетов поселений Костромского муниципального района за отчетный год	процентов	<p>Формирование показателя осуществляется по следующей формуле:</p> $Д = Дн/Дк * 100\%$ <p>где:</p> <p>Д - доля налоговых и неналоговых доходов бюджетов поселений Костромского муниципального района к общему объему доходов бюджетов поселений Костромского муниципального района за отчетный год (процентов);</p> <p>Дн – налоговые и неналоговые доходы бюджетов поселений Костромского муниципального района за отчетный год (тыс. рублей);</p> <p>Дк – общий объем доходов бюджетов поселений Костромского муниципального района за отчетный год (тыс. рублей).</p> <p>Данные отчета об исполнении консолидированного бюджета муниципального района за отчетный год (форма № 0503317)</p>
6.	Доля просроченной кредиторской задолженности поселений Костромского	процентов	<p>Формирование показателя осуществляется по следующей формуле:</p>

	<p>муниципального района по состоянию на 1 января года, следующего за отчетным годом, к общему объему расходов бюджетов поселений Костромского муниципального района за отчетный год</p>		<p><math>D = KЗ/Р * 100\%</math>,</p> <p>где:</p> <p>D - доля просроченной кредиторской задолженности бюджетов поселений Костромского муниципального района по состоянию на 1 января года, следующего за отчетным годом, к общему объему расходов бюджетов поселений Костромского муниципального района за отчетный год (процентов);</p> <p>KЗ – объем просроченной кредиторской задолженности бюджетов поселений Костромского муниципального района по состоянию на 1 января года, следующего за отчетным годом (тыс. рублей);</p> <p>Р – общий объем расходов бюджетов поселений Костромского муниципального района за отчетный год (тыс. рублей).</p> <p>Данные отчета об исполнении консолидированного бюджета муниципального района за отчетный год (форма № 0503317), справочной таблицы к отчету об исполнении консолидированного бюджета муниципального района за отчетный год (форма № 0503387)</p>
7.	<p>Отношение объема муниципального долга Костромского муниципального района по состоянию на 1 января года, следующего за отчетным годом, к исполнению доходов бюджета без учета безвозмездных поступлений за отчетный год</p>	процентов	<p>Формирование показателя осуществляется по следующей формуле:</p> <p><math>ГД = ОГД/СД * 100\%</math>;</p> <p>где:</p> <p>ГД - отношение объема муниципального долга Костромского муниципального района по состоянию на 1 января года, следующего за отчетным годом, к исполнению доходов бюджета муниципального района без учета безвозмездных поступлений за отчетный год (процентов);</p> <p>ОГД – объем муниципального долга Костромского муниципального района на 1 января года, следующего за</p>

			<p>отчетным годом (тыс. рублей); СД - налоговые и неналоговые доходы бюджета муниципального района за отчетный год (тыс. рублей).</p> <p>Данные муниципальной долговой книги Костромского муниципального района на 1 января года, следующего за отчетным годом, отчета об исполнении консолидированного бюджета муниципального района за отчетный год (форма № 0503317)</p>
8.	<p>Доля расходов на обслуживание муниципального долга Костромского муниципального района в расходах бюджета муниципального района без учета расходов за счет субвенций, предоставляемых из других бюджетов бюджетной системы Российской Федерации за отчетный год</p>	процентов	<p>Формирование показателя осуществляется по следующей формуле:</p> $РД = ОД / (Р - С\text{уб}) * 100\%$ <p>где:</p> <p>РД – доля расходов на обслуживание муниципального долга Костромского муниципального района в расходах бюджета муниципального района без учета расходов за счет субвенций, предоставляемых из других бюджетов бюджетной системы Российской Федерации, за отчетный год (процентов); ОД – расходы на обслуживание муниципального долга Костромского муниципального района за отчетный год (тыс. рублей); Р – общий объем расходов бюджета муниципального района за отчетный год (тыс. рублей); Суб – расходы бюджета муниципального района за счет субвенций, предоставляемых из других бюджетов бюджетной системы Российской Федерации, за отчетный год (тыс. рублей).</p> <p>Данные отчета об исполнении консолидированного бюджета муниципального района за отчетный год (форма № 0503317)</p>
9.	<p>Доля достигнутых показателей (индикаторов) муниципальной программы к общему количеству</p>	процентов	<p>Формирование показателя осуществляется по следующей формуле:</p>

	показателей (индикаторов) за отчетный год		<p>ЦП = Ивып/Иобщ *100%,</p> <p>где:</p> <p>ЦП - доля достигнутых показателей (индикаторов) Муниципальной программы к общему количеству показателей (индикаторов) за отчетный год (процентов);</p> <p>Ивып – количество показателей (индикаторов) Муниципальной программы, по которым в отчетном году достигнуты целевые значения (единиц);</p> <p>Иобщ – общее количество показателей (индикаторов) Муниципальной программы (единиц)</p>
--	---	--	---

## 5. СВЕДЕНИЯ О ЦЕЛЕВЫХ ГРУППАХ, НА КОТОРЫЕ НАПРАВЛЕНО ДЕЙСТВИЕ МУНИЦИПАЛЬНОЙ ПРОГРАММЫ

Программа направлена на содействие устойчивому исполнению бюджета Костромского муниципального района и повышению качества управления муниципальными финансами Костромского муниципального района. В этой связи выделение целевых групп (физических и юридических лиц) не представляется возможным.

\*\*\*

### АДМИНИСТРАЦИЯ КОСТРОМСКОГО МУНИЦИПАЛЬНОГО РАЙОНА КОСТРОМСКОЙ ОБЛАСТИ

### ПОСТАНОВЛЕНИЕ

от « 22 » января 2026 года № 68

г. Кострома

**О внесении изменений в постановление администрации Костромского муниципального района Костромской области от 18 июля 2025 года № 1702**

В соответствии с Порядком принятия решений о разработке муниципальных программ Костромского муниципального района, их формирования, контроля, реализации и проведения оценки эффективности их реализации, утвержденного постановлением администрации Костромского муниципального района от 25 июня 2025 года № 1469 «О внесении изменений в постановление администрации Костромского муниципального района от 20 декабря 2013 года № 1569»,

администрация ПОСТАНОВЛЯЕТ:

3. Внести в постановление администрации Костромского муниципального района Костромской области от 18 июля 2025 года № 1702 «Об утверждении муниципальной программы Костромского муниципального района «Управление муниципальными финансами и муниципальным долгом Костромского муниципального района» следующие изменения:

1) муниципальную программу «Управление муниципальными финансами и муниципальным долгом Костромского муниципального района» изложить в новой редакции согласно приложению к настоящему постановлению.

4. Настоящее постановление вступает в силу с момента официального опубликования.

Глава Костромского муниципального  
района

Е.А. Шилова

Приложение  
к постановлению администрации  
Костромского муниципального района  
Костромской области  
от "22" января 2026 года № 68

Раздел I.

ПАСПОРТ

муниципальной программы Костромского муниципального района

"Управление муниципальными финансами и муниципальным долгом Костромского муниципального района"

Ответственный исполнитель муниципальной программы	Финансовое управление администрации Костромского муниципального района
	Киселёв Илья Константинович - Начальник финансового управления
Куратор муниципальной программы	Шилова Елена Александровна - Глава Костромского муниципального района
Участник муниципальной программы	Финансовое управление администрации Костромского муниципального района
Сроки реализации муниципальной программы	2026-2028 гг.
Цели реализации муниципальной программы	Обеспечение устойчивости бюджетной системы и повышение качества управления муниципальными финансами Костромского муниципального района
Задачи реализации муниципальной программы	Обеспечение равных условий для устойчивого исполнения расходных обязательств сельскими поселениями Костромского муниципального района и повышения качества управления муниципальными финансами
	Эффективное управление муниципальным долгом Костромского муниципального района
	Эффективное управление ходом реализации муниципальной программы
Перечень структурных элементов программы (муниципальный проект и/или комплекс процессных мероприятий)	Совершенствование межбюджетных отношений в Костромском муниципальном районе
	Управление муниципальным долгом Костромского муниципального района
	Обеспечение деятельности Финансового управления администрации Костромского муниципального района

Учредитель: Собрание депутатов Костромского муниципального района, Администрация Костромского муниципального района  
Адрес: г. Кострома, ул. Маршала Новикова д.7, тел/факс: (4942) 55-02-02, e-mail: kostroma@kostroma.gov.ru  
Тираж 45 экз. Ответственный за выпуск И.С. Малышева, тел. (4942) 51-35-40

Перечень основных целевых показателей муниципальной программы	Уровень дефицита бюджета Костромского муниципального района	
	Доля просроченной кредиторской задолженности бюджета Костромского муниципального района и бюджетов сельских поселений в расходах консолидированного бюджета Костромского муниципального района (включая просроченную кредиторскую задолженность бюджетных и автономных учреждений)	
	Доля расходов на обслуживание муниципального долга Костромского муниципального района в расходах бюджета Костромского муниципального района без учета безвозмездных поступлений	
Объемы финансирования муниципальной программы по годам реализации, тыс. рублей	ВСЕГО, в том числе:	69 308,4
	2026 год	47 542,5
	2027 год	10 501,7
	2028 год	11 264,2
	из них:	0,0
	федеральный бюджет, в том числе:	0,0
	2026 год	0,0
	2027 год	0,0
	2028 год	0,0
	областной бюджет, в том числе:	0,0
	2026 год	0,0
	2027 год	0,0
	2028 год	0,0

## ПАСПОРТ

комплекса процессных мероприятий

"Совершенствование межбюджетных отношений в Костромском муниципальном районе"

муниципальной программы Костромского муниципального района

"Управление муниципальными финансами и муниципальным долгом Костромского муниципального района"

Ответственный исполнитель комплекса процессных мероприятий муниципальной программы	Финансовое управление администрации Костромского муниципального района
	Гладышева Оксана Владимировна - Заместитель начальника управления, начальник бюджетного отдела
Куратор комплекса процессных мероприятий муниципальной программы	Шилова Елена Александровна - Глава Костромского муниципального района
Участник комплекса процессных мероприятий муниципальной программы	Финансовое управление администрации Костромского муниципального района
Сроки реализации	2026-2028 гг.
Цели комплекса процессных мероприятий муниципальной программы	Обеспечение равных условий для устойчивого исполнения расходных обязательств сельских поселений Костромского муниципального района и повышения качества управления муниципальными финансами
Задачи комплекса процессных мероприятий муниципальной программы	Поддержание устойчивого исполнения бюджетов сельских поселений Костромского муниципального района
Перечень основных целевых показателей комплекса процессных мероприятий муниципальной программы	Доля налоговых и неналоговых доходов консолидированных бюджетов сельских поселений Костромского муниципального района к общему объему доходов консолидированных бюджетов сельских поселений Костромского муниципального района
	Доля просроченной кредиторской задолженности бюджетов сельских поселений Костромского муниципального района по состоянию на 1 января года, следующего за отчетным годом, к общему объему расходов бюджетов сельских поселений Костромского муниципального района

Объемы финансирования комплекса процессных мероприятий муниципальной программы по годам реализации, тыс. рублей	ВСЕГО, в том числе:	32 906,0
	2026 год	32 906,0
	2027 год	0,0
	2028 год	0,0
	из них:	
	федеральный бюджет, в том числе:	0,0
	2026 год	0,0
	2027 год	0,0
	2028 год	0,0
	областной бюджет, в том числе:	0,0
	2026 год	0,0
	2027 год	0,0
	2028 год	0,0
	бюджет Костромского муниципального района, в том числе:	32 906,0
	2026 год	32 906,0
	2027 год	0,0
	2028 год	0,0
	внебюджетные источники, в том числе:	0,0
	2026 год	0,0
	2027 год	0,0
	2028 год	0,0

## ПАСПОРТ

комплекса процессных мероприятий

"Управление муниципальным долгом Костромского муниципального района"

муниципальной программы Костромского муниципального района

"Управление муниципальными финансами и муниципальным долгом Костромского муниципального района"

Ответственный исполнитель комплекса процессных мероприятий муниципальной программы	Финансовое управление администрации Костромского муниципального района	
	Хализова Анна Леонидовна - Начальник отдела планирования доходов и управления муниципальным долгом	
Куратор комплекса процессных мероприятий муниципальной программы	Шилова Елена Александровна - Глава Костромского муниципального района	
Участник комплекса процессных мероприятий муниципальной программы	Финансовое управление администрации Костромского муниципального района	
Сроки реализации	2026-2028 гг.	
Цели комплекса процессных мероприятий муниципальной программы	Сокращение доли общего объема муниципального долга Костромского муниципального района	
Задачи комплекса процессных мероприятий муниципальной программы	Обеспечение своевременности расчетов по долговым обязательствам Костромского муниципального района	
Перечень основных целевых показателей комплекса процессных мероприятий муниципальной программы	Доля расходов на обслуживание муниципального долга Костромского муниципального района в расходах бюджета Костромского муниципального района без учета безвозмездных поступлений	
Объемы финансирования комплекса процессных мероприятий муниципальной программы по годам реализации, тыс. рублей	ВСЕГО, в том числе:	638,5
		217,2
	2026 год	

Учредитель: Собрание депутатов Костромского муниципального района, Администрация Костромского муниципального района  
 Адрес: г. Кострома, ул. Маршала Новикова д.7, тел/факс: (4942) 55-02-02, e-mail: kostroma@kostroma.gov.ru  
 Тираж 45 экз. Ответственный за выпуск И.С. Малышева, тел. (4942) 51-35-40

	2027 год	212,8
	2028 год	208,5
	из них:	
	федеральный бюджет, в том числе:	0,0
	2026 год	0,0
	2027 год	0,0
	2028 год	0,0
	областной бюджет, в том числе:	0,0
	2026 год	0,0
	2027 год	0,0
	2028 год	0,0
	бюджет Костромского муниципального района, в том числе:	638,5
	2026 год	217,2
	2027 год	212,8
	2028 год	208,5
	внебюджетные источники, в том числе:	0,0
	2026 год	0,0
	2027 год	0,0
	2028 год	0,0

## ПАСПОРТ

комплекса процессных мероприятий

"Обеспечение деятельности Финансового управления администрации Костромского муниципального района"

муниципальной программы Костромского муниципального района

"Управление муниципальными финансами и муниципальным долгом Костромского муниципального района"

Ответственный исполнитель комплекса процессных мероприятий муниципальной программы	Финансовое управление администрации Костромского муниципального района	
	Дегтярева Оксана Владимировна - Заместитель главного бухгалтера, заместитель начальника отдела учета и отчетности	
Куратор комплекса процессных мероприятий муниципальной программы	Шилова Елена Александровна - Глава Костромского муниципального района	
Участник комплекса процессных мероприятий муниципальной программы	Финансовое управление администрации Костромского муниципального района	
Сроки реализации	2026-2028 гг.	
Цели комплекса процессных мероприятий муниципальной программы	Эффективное управление ходом реализации муниципальной программы	
Задачи комплекса процессных мероприятий муниципальной программы	Осуществление бюджетного процесса на территории Костромского муниципального района	
Перечень основных целевых показателей комплекса процессных мероприятий муниципальной программы	Доля исполнения расходов бюджета Костромского муниципального района в сфере управления муниципальными финансами и муниципальным долгом Костромского муниципального района	
Объемы финансирования комплекса процессных мероприятий муниципальной программы по годам реализации, тыс. рублей	ВСЕГО, в том числе:	35 763,9
	2026 год	14 419,3
	2027 год	10 288,9
	2028 год	11 055,7
	из них:	
	федеральный бюджет, в том числе:	0,0
	2026 год	0,0
	2027 год	0,0
	2028 год	0,0

Учредитель: Собрание депутатов Костромского муниципального района. Администрация Костромского муниципального района  
Адрес: г. Кострома, ул. Маршала Новикова д.7, тел/факс: (4942) 55-02-02, e-mail: kostroma@kostroma.gov.ru  
Тираж 45 экз. Ответственный за выпуск И.С. Малышева, тел. (4942) 51-35-40

	областной бюджет, в том числе:	0,0
	2026 год	0,0
	2027 год	0,0
	2028 год	0,0
	бюджет Костромского муниципального района, в том числе:	35 763,9
	2026 год	14 419,3
	2027 год	10 288,9
	2028 год	11 055,7
	внебюджетные источники, в том числе:	0,0
	2026 год	0,0
	2027 год	0,0
	2028 год	0,0

Раздел II. Цели, задачи, целевые показатели и мероприятия по выполнению  
муниципальной программы

"Управление муниципальными финансами и муниципальным долгом Костромского муниципального района"

№ п/п	Мероприятия	Исполнитель	Сроки исполнения мероприятия	Объем расходов по мероприятию комплекса процессных мероприятий, тыс. рублей	Годы реализации программы				
					2026	2027	2028		
1	2	3	4	5	6	7	8		
1.	Муниципальная программа "Управление муниципальными финансами и муниципальным долгом Костромского муниципального района" (всего), в том числе:	Финансовое управление	2026-2028 гг.	69 308,4	47 542,5	10 501,7	11 264,2		
	федеральный бюджет			0,0	0,0	0,0	0,0		
	областной бюджет			0,0	0,0	0,0	0,0		
	бюджет Костромского муниципального района			69 308,4	47 542,5	10 501,7	11 264,2		
	внебюджетные источники			0,0	0,0	0,0	0,0		
2.	Комплекс процессных мероприятий "Совершенствование межбюджетных отношений в Костромском муниципальном районе" (всего), в том числе:					32 906,0	32 906,0	0,0	0,0
	федеральный бюджет					0,0	0,0	0,0	0,0
	областной бюджет					0,0	0,0	0,0	0,0
	бюджет Костромского муниципального района					32 906,0	32 906,0	0,0	0,0
	внебюджетные источники					0,0	0,0	0,0	0,0

3.	Комплекс процессных мероприятий "Управление муниципальным долгом Костромского муниципального района" (всего), в том числе:				638,5	217,2	212,8	208,5
	федеральный бюджет				0,0	0,0	0,0	0,0
	областной бюджет				0,0	0,0	0,0	0,0
	бюджет Костромского муниципального района				638,5	217,2	212,8	208,5
	внебюджетные источники				0,0	0,0	0,0	0,0
4.	Комплекс процессных мероприятий "Обеспечение деятельности Финансового управления администрации Костромского муниципального района" (всего), в том числе:				35 763,9	14 419,3	10 288,9	11 055,7
	федеральный бюджет				0,0	0,0	0,0	0,0
	областной бюджет				0,0	0,0	0,0	0,0
	бюджет Костромского муниципального района				35 763,9	14 419,3	10 288,9	11 055,7
	внебюджетные источники				0,0	0,0	0,0	0,0

\*\*\*

## Извещение об установлении публичного сервитута на земельные участки

Администрация Костромского муниципального района Костромской области в соответствии со статьей 39.42 Земельного кодекса Российской Федерации информирует о возможности установления публичного сервитута на землях, государственная собственность на которые не разграничена, и на части земельных участков с кадастровыми номерами 44:07:023601:803, 44:07:023601:802, 44:07:023601:728, 44:07:023601:5092, 44:07:023601:5074, 44:07:023601:4703, 44:07:023601:4437, 44:07:023601:4423, 44:07:023601:3592, 44:07:023601:2845, 44:07:023601:2841, 44:07:023601:2439, 44:07:023501:4, 44:07:023501:115, 44:07:021501:48, 44:07:021501:256, 44:07:021501:114, 44:07:020113:83, 44:07:020113:82, 44:07:020113:68, 44:07:020113:56, 44:07:020113:273, 44:07:020113:271, 44:07:020113:268, 44:07:020113:121, 44:07:020112:447, 44:07:020112:444, 44:07:020112:443, 44:07:020112:442, 44:07:020112:441, 44:07:020112:440, 44:07:020112:439, 44:07:020112:438, 44:07:020112:437, 44:07:020112:27, 44:07:020112:25, 44:07:020112:24, 44:07:020112:20, 44:07:020111:53, 44:07:020111:19, 44:07:020105:1265, 44:07:020105:1244, 44:07:000000:577, 44:07:000000:574, 44:07:000000:526, 44:07:000000:524, 44:07:000000:324, 44:07:000000:320, 44:07:000000:317, 44:07:000000:2441, 44:07:000000:2433, 44:07:020105:1255, 44:07:020105:66, в целях эксплуатации объектов, необходимых для организации водоснабжения населения в п. Зарубино Костромского района Костромской области (сооружение коммунального хозяйства с кадастровым номером 44:07:000000:2068), сроком на 49 лет, по ходатайству муниципального унитарного предприятия «Коммунсервис» Костромского района Костромской области (МУП «Коммунсервис» Костромского района).

Описание местоположения границ публичного сервитута указано в Приложении 1.

Ознакомиться с ходатайством об установлении публичного сервитута и описанием местоположения границ публичного сервитута можно по адресу: Костромская область, гор. Кострома, ул. Маршала Новикова, д. 7, каб. 114 (Пн., Вт., Пт. – с 9 до 12) или на официальном сайте администрации Костромского муниципального района Костромской области <https://kostromskoy.kostroma.gov.ru/>, в информационном бюллетене «Вестник Костромского района», на официальном сайте администрации Бакшеевского сельского поселения Костромского муниципального района Костромской области <http://adm-baksheevskoe.ru>, в информационном бюллетене «Бакшеевский Вестник».

Правообладатели земельных участков, в отношении которых испрашивается публичный сервитут, если их права (обременения права) не зарегистрированы в Едином государственном реестре недвижимости, могут обратиться с заявлением об учете их прав на земельные участки с приложением копий документов, подтверждающих эти права в Комитет имущественных и земельных отношений, архитектуры и градостроительства администрации Костромского муниципального района в рабочие дни с 8.00 до 17.00 ч. по адресу: Костромская область, гор. Кострома, ул. Маршала Новикова, д. 7, каб. 115 тел. 35-02-31. Последний день подачи заявления 10 февраля 2026 года.

Глава Костромского  
муниципального района

Е.А. Шилова

\*\*\*

## Извещение об установлении публичного сервитута на земельные участки

Администрация Костромского муниципального района Костромской области в соответствии со статьей 39.42 Земельного кодекса Российской Федерации информирует о возможности установления публичного сервитута на землях, государственная собственность на которые не разграничена, и на части земельных участков с кадастровыми номерами 44:07:110903:163, 44:07:000000:500 в целях размещения линейного объекта: «Строительство канализационного дюкера через р. Волга и ГНС-3 по адресу: ул. Юбилейная, д. 65 в городе Костроме», сроком на 49 лет, по ходатайству муниципального бюджетного учреждения города Костромы «Костромастройзаказчик» (МБУ «Костромастройзаказчик»).

Описание местоположения границ публичного сервитута указано в Приложении 1.

Ознакомиться с ходатайством об установлении публичного сервитута и описанием местоположения границ публичного сервитута можно по адресу: Костромская область, гор. Кострома, ул. Маршала Новикова, д. 7, каб. 114 (Пн., Вт., Пт. – с 9 до 12) или на официальном сайте администрации Костромского муниципального района Костромской области <https://kostromskoy.kostroma.gov.ru/>, в информационном бюллетене «Вестник Костромского района», на официальном сайте администрации Средняковского сельского поселения Костромского муниципального района Костромской области [www.admscred.ru](http://www.admscred.ru), в информационном бюллетене «Средняковский Вестник».

Правообладатели земельных участков, в отношении которых испрашивается публичный сервитут, если их права (обременения права) не зарегистрированы в Едином государственном реестре недвижимости, могут обратиться с заявлением об учете их прав на земельные участки с приложением копий документов, подтверждающих эти права в Комитет имущественных и земельных отношений, архитектуры и градостроительства администрации Костромского муниципального района в рабочие дни с 8.00 до 17.00 ч. по адресу: Костромская область, \_\_\_\_\_ гор. Кострома, ул. Маршала Новикова, д. 7, каб. 115 тел. 35-02-31. Последний день подачи заявления 10 февраля 2026 года.

Глава Костромского  
муниципального района

Е.А. Шилова

Приложение к Извещению  
об установлении публичного сервитута  
на земельные участки

**ГРАФИЧЕСКОЕ ОПИСАНИЕ  
местоположения границ публичного сервитута**

(наименование объекта, местоположение границ которого описано (далее - объект)

*Раздел 1*

Сведения об объекте		
№ п/п	Характеристики объекта	Описание характеристик
1	2	3
1	Местоположение объекта	Костромская область, Костромской район.
2	Площадь объекта ± величина погрешности определения площади ( $P \pm \Delta P$ )	4 314 ± 46 м <sup>2</sup>
3	Иные характеристики объекта	Вид объекта реестра границ: Граница публичного сервитута Кадастровый номер квартала: 44:07:000000 Вид или наименование публичного сервитута по документу: Публичный сервитут Цель установления публичного сервитута: Размещение объектов электросетевого хозяйства, тепловых сетей, водопроводных сетей, сетей водоотведения, линий и сооружений связи, линейных объектов системы газоснабжения, нефтепроводов и нефтепродуктопроводов, их неотъемлемых технологических частей, если указанные объекты являются объектами федерального, регионального или местного значения, либо необходимы для организации электро-, газо-, тепло-, водоснабжения населения и водоотведения, подключения (технологического присоединения) к сетям инженерно-технического обеспечения, либо переносятся в связи с изъятием земельных участков, на которых они ранее располагались, для государственных или муниципальных нужд (далее также - инженерные сооружения), Размещение линейного объекта: "Строительство канализационного дюкера через р.Волга и ГНС-3 по адресу: ул. Юбилейная, д.65 в городе Костроме"

**Раздел 2**

**Сведения о местоположении границ объекта**

**1. Система координат** МСК-44, зона 1

**2. Сведения о характерных точках границ объекта**

Обозначение характерных точек границ	Координаты, м		Метод определения координат характерной точки	Средняя квадратическая погрешность положения характерной точки (Mt), м	Описание обозначения точки на местности (при наличии)
	X	Y			
1	2	3	4	5	6
1	285292,37	1215279,92	Аналитический метод	0,20	—
2	285281,98	1215286,34	Аналитический метод	0,20	—
3	285275,25	1215271,71	Аналитический метод	0,20	—
4	285266,22	1215252,06	Аналитический метод	0,20	—
5	285251,80	1215221,94	Аналитический метод	0,20	—
6	285223,35	1215188,02	Аналитический метод	0,20	—
7	285225,93	1215186,11	Аналитический метод	0,20	—
8	285214,29	1215171,07	Аналитический метод	0,20	—
9	285202,08	1215156,19	Аналитический метод	0,20	—
10	285198,53	1215152,61	Аналитический метод	0,20	—
11	285186,87	1215138,72	Аналитический метод	0,20	—
12	285175,50	1215124,87	Аналитический метод	0,20	—
13	285164,09	1215111,23	Аналитический метод	0,20	—
14	285151,90	1215097,12	Аналитический метод	0,20	—
15	285141,48	1215084,47	Аналитический метод	0,20	—
16	285138,06	1215081,74	Аналитический метод	0,20	—
17	285136,72	1215083,07	Аналитический метод	0,20	—
18	285118,63	1215061,76	Аналитический метод	0,20	—
19	285116,42	1215063,57	Аналитический метод	0,20	—
20	285070,28	1215009,34	Аналитический метод	0,20	—
21	285073,62	1214968,81	Аналитический метод	0,20	—
22	285058,99	1214952,82	Аналитический метод	0,20	—
23	285072,23	1214944,15	Аналитический метод	0,20	—
24	285089,78	1214963,61	Аналитический метод	0,20	—
25	285086,48	1215004,56	Аналитический метод	0,20	—
26	285128,00	1215053,75	Аналитический метод	0,20	—
27	285126,04	1215055,33	Аналитический метод	0,20	—
28	285146,08	1215079,57	Аналитический метод	0,20	—
29	285145,55	1215080,04	Аналитический метод	0,20	—
30	285156,09	1215093,40	Аналитический метод	0,20	—
31	285168,31	1215107,38	Аналитический метод	0,20	—
32	285179,94	1215121,07	Аналитический метод	0,20	—
33	285179,10	1215121,75	Аналитический метод	0,20	—
34	285181,97	1215125,71	Аналитический метод	0,20	—
35	285190,80	1215135,72	Аналитический метод	0,20	—
36	285202,31	1215148,23	Аналитический метод	0,20	—
37	285206,30	1215152,64	Аналитический метод	0,20	—
38	285205,65	1215153,24	Аналитический метод	0,20	—
39	285213,98	1215162,92	Аналитический метод	0,20	—
40	285218,16	1215167,42	Аналитический метод	0,20	—
41	285217,78	1215167,68	Аналитический метод	0,20	—
42	285229,70	1215181,36	Аналитический метод	0,20	—
43	285240,63	1215194,94	Аналитический метод	0,20	—
44	285255,12	1215211,65	Аналитический метод	0,20	—
45	285267,74	1215226,32	Аналитический метод	0,20	—
46	285274,44	1215240,93	Аналитический метод	0,20	—
47	285285,43	1215264,84	Аналитический метод	0,20	—
1	285292,37	1215279,92	Аналитический метод	0,20	—

**3. Сведения о характерных точках части (частей) границы объекта**

1	2	3	4	5	6
—	—	—	—	—	—

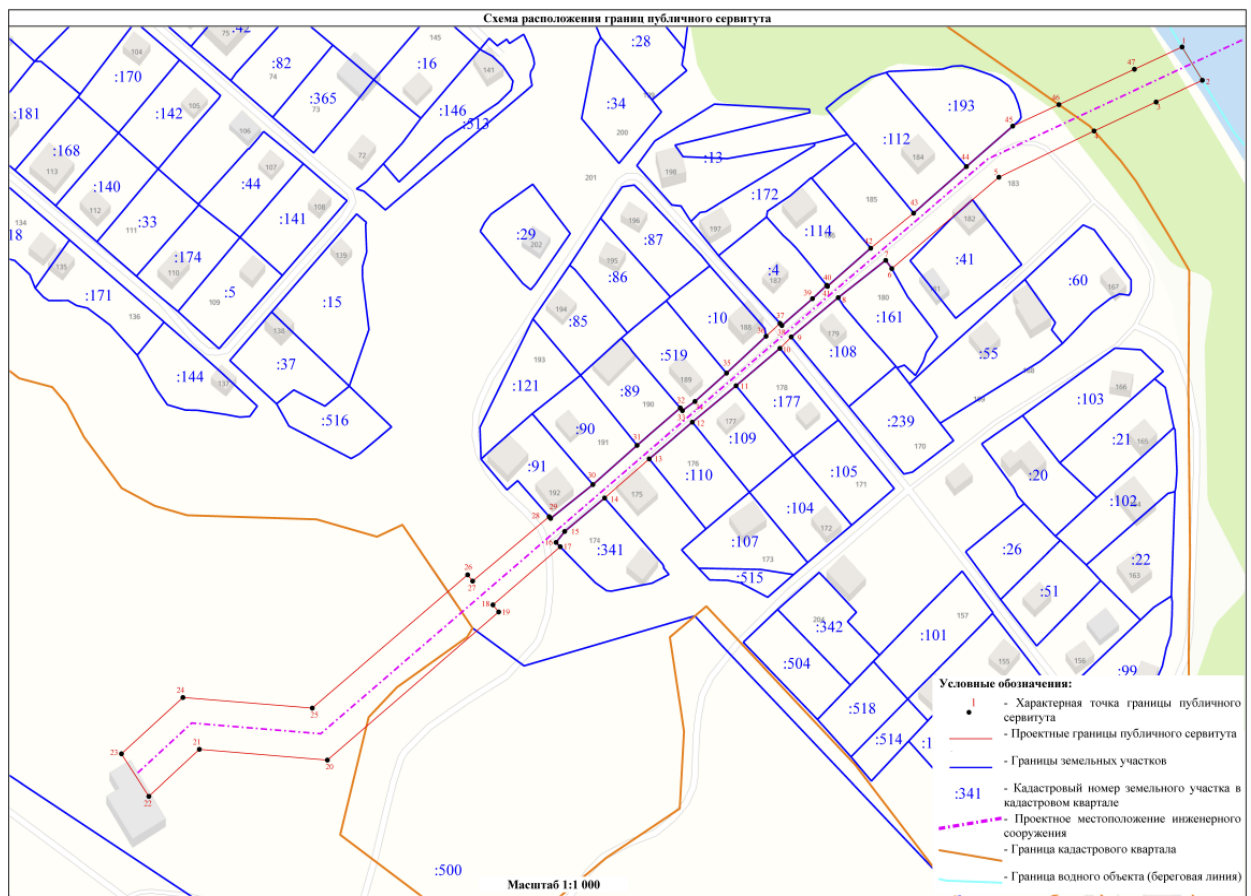
**Раздел 3**

**Сведения о местоположении измененных (уточненных) границ объекта**

**1. Система координат** МСК-44, зона 1

**2. Сведения о характерных точках границ объекта**

Обозначение характерных точек границы	Существующие координаты, м		Измененные (уточненные) координаты, м		Метод определения координат характерной точки	Средняя квадратическая погрешность положения характерной точки (Mt), м	Описание обозначения точки на местности (при наличии)
	X	Y	X	Y			
<b>1</b>	<b>2</b>	<b>3</b>	<b>4</b>	<b>5</b>	<b>6</b>	<b>7</b>	<b>8</b>
—	—	—	—	—	—	—	—
<b>3. Сведения о характерных точках части (частей) границы объекта</b>							
<b>1</b>	<b>2</b>	<b>3</b>	<b>4</b>	<b>5</b>	<b>6</b>	<b>7</b>	<b>8</b>
—	—	—	—	—	—	—	—



\*\*\*\*

**Извещение**

**об установлении публичного сервитута на земельные участки**

Администрация Костромского муниципального района Костромской области в соответствии со статьей 39.42 Земельного кодекса Российской Федерации информирует о возможности установления публичного сервитута на землях, государственная собственность на которые не разграничена, и на части земельных участков с кадастровыми номерами 44:07:023601:803, 44:07:023601:802, 44:07:023601:728, 44:07:023601:5092, 44:07:023601:5074, 44:07:023601:4703, 44:07:023601:4437, 44:07:023601:4423, 44:07:023601:3592, 44:07:023601:2845, 44:07:023601:2841,

44:07:023601:2439, 44:07:023501:4, 44:07:023501:115, 44:07:021501:48, 44:07:021501:256, 44:07:021501:114, 44:07:020113:83, 44:07:020113:82, 44:07:020113:68, 44:07:020113:56, 44:07:020113:273, 44:07:020113:271, 44:07:020113:268, 44:07:020113:121, 44:07:020112:447, 44:07:020112:444, 44:07:020112:443, 44:07:020112:442, 44:07:020112:441, 44:07:020112:440, 44:07:020112:439, 44:07:020112:438, 44:07:020112:437, 44:07:020112:27, 44:07:020112:25, 44:07:020112:24, 44:07:020112:20, 44:07:020111:53, 44:07:020111:19, 44:07:020105:1265, 44:07:020105:1244, 44:07:000000:577, 44:07:000000:574, 44:07:000000:526, 44:07:000000:524, 44:07:000000:324, 44:07:000000:320, 44:07:000000:317, 44:07:000000:2441, 44:07:000000:2433, 44:07:020105:1255, 44:07:020105:66, в целях эксплуатации объектов, необходимых для организации водоснабжения населения в п. Зарубино Костромского района Костромской области (сооружение коммунального хозяйства с кадастровым номером 44:07:000000:2068), сроком на 49 лет, по ходатайству муниципального унитарного предприятия «Коммунсервис» Костромского района Костромской области (МУП «Коммунсервис» Костромского района).

Описание местоположения границ публичного сервитута указано в Приложении 1.

Ознакомиться с ходатайством об установлении публичного сервитута и описанием местоположения границ публичного сервитута можно по адресу: Костромская область, гор. Кострома, ул. Маршала Новикова, д. 7, каб. 114 (Пн., Вт., Пт. – с 9 до 12) или на официальном сайте администрации Костромского муниципального района Костромской области <https://kostromskoy.kostroma.gov.ru/>, в информационном бюллетене «Вестник Костромского района», на официальном сайте администрации Бакшеевского сельского поселения Костромского муниципального района Костромской области <http://adm-baksheevskoe.ru>, в информационном бюллетене «Бакшеевский Вестник».

Правообладатели земельных участков, в отношении которых испрашивается публичный сервитут, если их права (обременения права) не зарегистрированы в Едином государственном реестре недвижимости, могут обратиться с заявлением об учете их прав на земельные участки с приложением копий документов, подтверждающих эти права в Комитет имущественных и земельных отношений, архитектуры и градостроительства администрации Костромского муниципального района в рабочие дни с 8.00 до 17.00 ч. по адресу: Костромская область, гор. Кострома, ул. Маршала Новикова, д. 7, каб. 115 тел. 35-02-31. Последний день подачи заявления 10 февраля 2026 года.

Глава Костромского  
муниципального района

Е.А. Шилова

Приложение к Извещению  
об установлении публичного сервитута  
на земельные участки

### ГРАФИЧЕСКОЕ ОПИСАНИЕ

**местоположения границ населенных пунктов, территориальных  
зон, особо охраняемых природных территорий, зон с особыми  
условиями использования территории**

***Публичный сервитут для эксплуатации объектов, необходимых для организации водоснабжения населения  
в п. Зарубино Костромского района Костромской области (сооружение коммунального хозяйства  
с кадастровым номером 44:07:000000:2068)***

(наименование объекта, местоположение границ которого описано (далее - объект))

#### Раздел 1

##### Сведения об объекте

№ п/п	Характеристики объекта	Описание характеристик
1	2	3
1	Местоположение объекта	Костромская область, Костромской район.
2	Площадь объекта ± величина погрешности определения площади (P ± ΔP)	49 723 м <sup>2</sup> ± 78 м <sup>2</sup>
3	<b>Иные характеристики объекта</b>	<b>Вид объекта реестра границ: Граница публичного сервитута</b> <b>Кадастровый номер квартала: 44:07:000000</b> <b>Вид или наименование публичного сервитута по документу:</b> <b>Публичный сервитут для эксплуатации объектов, необходимых для организации водоснабжения населения в п. Зарубино Костромского района Костромской области (сооружение коммунального хозяйства с кадастровым номером 44:07:000000:2068)</b> <b>Орган, принявший решение об установлении публичного сервитута: Администрация Костромского муниципального района Костромской области</b> <b>Земельные участки, в отношении которых испрашивается публичный сервитут: 44:07:023601:803, 44:07:023601:802,</b>

	<p>44:07:023601:728, 44:07:023601:5092, 44:07:023601:5074, 44:07:023601:4703, 44:07:023601:4437, 44:07:023601:4423, 44:07:023601:3592, 44:07:023601:2845, 44:07:023601:2841, 44:07:023601:2439, 44:07:023501:4, 44:07:023501:115, 44:07:021501:48, 44:07:021501:256, 44:07:021501:114, 44:07:020113:83, 44:07:020113:82, 44:07:020113:68, 44:07:020113:56, 44:07:020113:56, 44:07:020113:273, 44:07:020113:271, 44:07:020113:268, 44:07:020113:121, 44:07:020112:447, 44:07:020112:444, 44:07:020112:443, 44:07:020112:442, 44:07:020112:441, 44:07:020112:440, 44:07:020112:439, 44:07:020112:438, 44:07:020112:437, 44:07:020112:27, 44:07:020112:25, 44:07:020112:24, 44:07:020112:20, 44:07:020111:53, 44:07:020111:19, 44:07:020105:1265, 44:07:020105:1244, 44:07:000000:577, 44:07:000000:574, 44:07:000000:526, 44:07:000000:524, 44:07:000000:324, 44:07:000000:320, 44:07:000000:317, 44:07:000000:2441, 44:07:000000:2433, 44:07:020105:1255, 44:07:020105:66</p> <p><b>Цель установления публичного сервитута:</b> Размещение объектов электросетевого хозяйства, тепловых сетей, водопроводных сетей, сетей водоотведения, линий и сооружений связи, линейных объектов системы газоснабжения, нефтепроводов и нефтепродуктопроводов, их неотъемлемых технологических частей, если указанные объекты являются объектами федерального, регионального или местного значения, либо необходимы для организации электро-, газо-, тепло-, водоснабжения населения и водоотведения, подключения (технологического присоединения) к сетям инженерно-технического обеспечения, либо переносятся в связи с изъятием земельных участков, на которых они ранее располагались, для государственных или муниципальных нужд (далее также - инженерные сооружения)</p> <p><b>Срок публичного сервитута:</b> продолжительность: 49 лет  <b>Обладатель публичного сервитута:</b> Юридическое лицо, зарегистрированное в Российской Федерации  Муниципальное унитарное предприятие «Коммунсервис» Костромского района Костромской области (ИНН: 4414010201, ОГРН: 1054477610934, адрес эл. почты: office@comserv-kr.ru, почтовый адрес: 156519, Костромская область, Костромской район, п. Никольское, ул. Мира, д. 16).</p>
--	---

### ГРАФИЧЕСКОЕ ОПИСАНИЕ

местоположения границ населенных пунктов, территориальных зон, особо охраняемых природных территорий, зон с особыми условиями использования территории

*Публичный сервитут для эксплуатации объектов, необходимых для организации водоснабжения населения в п. Зарубино Костромского района Костромской области (сооружение коммунального хозяйства с кадастровым номером 44:07:000000:2068)*

(наименование объекта, местоположение границ которого описано (далее - объект))

#### Раздел 1

Сведения об объекте		
№ п/п	Характеристики объекта	Описание характеристик
1	2	3
3	Иные характеристики объекта	<p><b>Источники официального опубликования:</b>  Информационный бюллетень Костромского муниципального района Костромской области "Вестник Костромского муниципального района"  <a href="https://kostromskoy.kostroma.gov.ru/administratsiya/smi.php">https://kostromskoy.kostroma.gov.ru/administratsiya/smi.php</a>;  официальный сайт администрации Костромского муниципального района <a href="https://kostromskoy.kostroma.gov.ru/">https://kostromskoy.kostroma.gov.ru/</a></p>

## Раздел 2

Сведения о местоположении границ объекта

**1. Система координат**

**МСК-44, зона 1**

### 2. Сведения о характерных точках границ объекта

Обозначение характерных точек границ	Координаты, м		Метод определения координат характерной точки	Средняя квадратическая погрешность положения характерной точки (Mt), м	Описание обозначения точки на местности (при наличии)
	X	Y			
1	2	3	4	5	6
1	284 880,59	1 199 533,68	Аналитический метод	0,10	Закрепление отсутствует
2	284 881,40	1 199 540,14	Аналитический метод	0,10	Закрепление отсутствует
3	284 879,27	1 199 540,41	Аналитический метод	0,10	Закрепление отсутствует
4	284 888,56	1 199 657,70	Аналитический метод	0,10	Закрепление отсутствует
5	284 898,92	1 199 681,29	Аналитический метод	0,10	Закрепление отсутствует
6	284 907,65	1 199 677,52	Аналитический метод	0,10	Закрепление отсутствует
7	284 909,24	1 199 681,21	Аналитический метод	0,10	Закрепление отсутствует
8	284 900,36	1 199 685,05	Аналитический метод	0,10	Закрепление отсутствует
9	284 904,15	1 199 696,72	Аналитический метод	0,10	Закрепление отсутствует
10	284 913,17	1 199 692,75	Аналитический метод	0,10	Закрепление отсутствует
11	284 914,79	1 199 696,43	Аналитический метод	0,10	Закрепление отсутствует
12	284 901,71	1 199 702,18	Аналитический метод	0,10	Закрепление отсутствует
13	284 895,98	1 199 684,58	Аналитический метод	0,10	Закрепление отсутствует
14	284 884,61	1 199 658,70	Аналитический метод	0,10	Закрепление отсутствует
15	284 875,28	1 199 540,91	Аналитический метод	0,10	Закрепление отсутствует
16	284 874,94	1 199 540,95	Аналитический метод	0,10	Закрепление отсутствует
17	284 874,83	1 199 540,08	Аналитический метод	0,10	Закрепление отсутствует
18	284 611,23	1 199 601,83	Аналитический метод	0,10	Закрепление отсутствует
19	284 633,76	1 199 764,80	Аналитический метод	0,10	Закрепление отсутствует
20	284 672,30	1 199 776,63	Аналитический метод	0,10	Закрепление отсутствует
21	284 738,13	1 200 173,16	Аналитический метод	0,10	Закрепление отсутствует
22	284 742,36	1 200 171,39	Аналитический метод	0,10	Закрепление отсутствует
23	284 743,91	1 200 175,10	Аналитический метод	0,10	Закрепление отсутствует
24	284 738,78	1 200 177,25	Аналитический метод	0,10	Закрепление отсутствует
25	284 750,83	1 200 260,52	Аналитический метод	0,10	Закрепление отсутствует

## Раздел 2

Сведения о местоположении границ объекта

1	2	3	4	5	6
26	284 752,07	1 200 260,34	Аналитический метод	0,10	Закрепление отсутствует
27	284 753,01	1 200 266,79	Аналитический метод	0,10	Закрепление отсутствует
28	284 751,81	1 200 266,96	Аналитический метод	0,10	Закрепление отсутствует
29	284 762,24	1 200 330,63	Аналитический метод	0,10	Закрепление отсутствует
30	284 763,61	1 200 330,33	Аналитический метод	0,10	Закрепление отсутствует
31	284 764,88	1 200 336,22	Аналитический метод	0,10	Закрепление отсутствует
32	284 763,41	1 200 336,54	Аналитический метод	0,10	Закрепление отсутствует
33	284 862,51	1 200 790,36	Аналитический метод	0,10	Закрепление отсутствует
34	284 858,57	1 200 791,11	Аналитический метод	0,10	Закрепление отсутствует
35	284 759,48	1 200 337,38	Аналитический метод	0,10	Закрепление отсутствует
36	284 758,02	1 200 337,70	Аналитический метод	0,10	Закрепление отсутствует
37	284 756,75	1 200 331,82	Аналитический метод	0,10	Закрепление отсутствует
38	284 758,31	1 200 331,48	Аналитический метод	0,10	Закрепление отсутствует
39	284 747,84	1 200 267,54	Аналитический метод	0,10	Закрепление отсутствует
40	284 746,56	1 200 267,73	Аналитический метод	0,10	Закрепление отсутствует
41	284 745,62	1 200 261,28	Аналитический метод	0,10	Закрепление отсутствует
42	284 746,85	1 200 261,10	Аналитический метод	0,10	Закрепление отсутствует
43	284 734,57	1 200 176,25	Аналитический метод	0,10	Закрепление отсутствует
44	284 668,74	1 199 779,75	Аналитический метод	0,10	Закрепление отсутствует
45	284 630,14	1 199 767,88	Аналитический метод	0,10	Закрепление отсутствует
46	284 607,05	1 199 601,00	Аналитический метод	0,10	Закрепление отсутствует
47	284 605,13	1 199 597,94	Аналитический метод	0,10	Закрепление отсутствует
48	284 608,53	1 199 595,80	Аналитический метод	0,10	Закрепление отсутствует
49	284 609,92	1 199 598,01	Аналитический метод	0,10	Закрепление отсутствует
50	284 874,33	1 199 536,08	Аналитический метод	0,10	Закрепление отсутствует
51	284 874,13	1 199 534,49	Аналитический метод	0,10	Закрепление отсутствует
1	284 880,59	1 199 533,68	Аналитический метод	0,10	Закрепление отсутствует
52	284 882,30	1 200 880,98	Аналитический метод	0,10	Закрепление отсутствует
53	284 961,81	1 201 245,09	Аналитический метод	0,10	Закрепление отсутствует

## Раздел 2

Сведения о местоположении границ объекта

1	2	3	4	5	6
54	284 795,26	1 201 276,11	Аналитический метод	0,10	Закрепление отсутствует
55	284 839,85	1 201 508,48	Аналитический метод	0,10	Закрепление отсутствует
56	284 841,07	1 201 508,24	Аналитический метод	0,10	Закрепление отсутствует
57	284 841,30	1 201 509,41	Аналитический метод	0,10	Закрепление отсутствует
58	284 852,44	1 201 506,93	Аналитический метод	0,10	Закрепление отсутствует
59	284 836,44	1 201 429,78	Аналитический метод	0,10	Закрепление отсутствует
60	284 827,43	1 201 385,47	Аналитический метод	0,10	Закрепление отсутствует
61	284 826,83	1 201 382,24	Аналитический метод	0,10	Закрепление отсутствует
62	284 816,86	1 201 321,88	Аналитический метод	0,10	Закрепление отсутствует
63	284 833,68	1 201 309,79	Аналитический метод	0,10	Закрепление отсутствует
64	284 836,36	1 201 308,02	Аналитический метод	0,10	Закрепление отсутствует
65	284 855,90	1 201 296,17	Аналитический метод	0,10	Закрепление отсутствует
66	284 880,79	1 201 292,02	Аналитический метод	0,10	Закрепление отсутствует
67	284 944,92	1 201 278,97	Аналитический метод	0,10	Закрепление отсутствует
68	284 975,30	1 201 271,42	Аналитический метод	0,10	Закрепление отсутствует
69	284 976,24	1 201 275,32	Аналитический метод	0,10	Закрепление отсутствует
70	284 947,56	1 201 282,46	Аналитический метод	0,10	Закрепление отсутствует
71	284 950,46	1 201 296,73	Аналитический метод	0,10	Закрепление отсутствует
72	284 946,52	1 201 297,53	Аналитический метод	0,10	Закрепление отсутствует
73	284 943,64	1 201 283,33	Аналитический метод	0,10	Закрепление отсутствует
74	284 883,54	1 201 295,56	Аналитический метод	0,10	Закрепление отсутствует
75	284 885,92	1 201 308,43	Аналитический метод	0,10	Закрепление отсутствует
76	284 881,97	1 201 309,16	Аналитический метод	0,10	Закрепление отсутствует
77	284 879,58	1 201 296,29	Аналитический метод	0,10	Закрепление отсутствует
78	284 857,34	1 201 300,01	Аналитический метод	0,10	Закрепление отсутствует
79	284 839,08	1 201 311,19	Аналитический метод	0,10	Закрепление отсутствует
80	284 850,01	1 201 325,97	Аналитический метод	0,10	Закрепление отсутствует
81	284 846,78	1 201 328,36	Аналитический метод	0,10	Закрепление отсутствует
82	284 835,72	1 201 313,41	Аналитический метод	0,10	Закрепление отсутствует

## Раздел 2

Сведения о местоположении границ объекта

1	2	3	4	5	6
83	284 821,24	1 201 323,70	Аналитический метод	0,10	Закрепление отсутствует
84	284 830,48	1 201 379,30	Аналитический метод	0,10	Закрепление отсутствует
85	284 838,54	1 201 371,24	Аналитический метод	0,10	Закрепление отсутствует
86	284 841,38	1 201 374,08	Аналитический метод	0,10	Закрепление отсутствует
87	284 831,32	1 201 384,14	Аналитический метод	0,10	Закрепление отсутствует
88	284 839,60	1 201 425,16	Аналитический метод	0,10	Закрепление отсутствует
89	284 883,17	1 201 411,87	Аналитический метод	0,10	Закрепление отсутствует
90	284 884,34	1 201 415,72	Аналитический метод	0,10	Закрепление отсутствует
91	284 840,42	1 201 429,11	Аналитический метод	0,10	Закрепление отсутствует
92	284 856,38	1 201 506,13	Аналитический метод	0,10	Закрепление отсутствует
93	284 921,53	1 201 494,06	Аналитический метод	0,10	Закрепление отсутствует
94	284 924,76	1 201 493,54	Аналитический метод	0,10	Закрепление отсутствует
95	284 936,39	1 201 491,99	Аналитический метод	0,10	Закрепление отсутствует
96	284 924,56	1 201 468,26	Аналитический метод	0,10	Закрепление отсутствует
97	284 923,53	1 201 465,49	Аналитический метод	0,10	Закрепление отсутствует
98	284 921,17	1 201 455,59	Аналитический метод	0,10	Закрепление отсутствует
99	284 925,05	1 201 454,55	Аналитический метод	0,10	Закрепление отсутствует
100	284 927,53	1 201 463,81	Аналитический метод	0,10	Закрепление отсутствует
101	284 958,79	1 201 458,15	Аналитический метод	0,10	Закрепление отсутствует
102	284 953,21	1 201 430,98	Аналитический метод	0,10	Закрепление отсутствует
103	284 943,21	1 201 419,54	Аналитический метод	0,10	Закрепление отсутствует
104	284 946,23	1 201 416,90	Аналитический метод	0,10	Закрепление отсутствует
105	284 956,93	1 201 429,14	Аналитический метод	0,10	Закрепление отсутствует
106	284 963,55	1 201 461,37	Аналитический метод	0,10	Закрепление отсутствует
107	284 929,03	1 201 467,62	Аналитический метод	0,10	Закрепление отсутствует
108	284 940,51	1 201 491,28	Аналитический метод	0,10	Закрепление отсутствует
109	284 973,43	1 201 483,56	Аналитический метод	0,10	Закрепление отсутствует
110	284 976,60	1 201 482,92	Аналитический метод	0,10	Закрепление отсутствует
111	285 017,69	1 201 475,98	Аналитический метод	0,10	Закрепление отсутствует

## Раздел 2

Сведения о местоположении границ объекта

1	2	3	4	5	6
112	285 018,57	1 201 479,93	Аналитический метод	0,10	Закрепление отсутствует
113	284 983,73	1 201 485,87	Аналитический метод	0,10	Закрепление отсутствует
114	284 986,78	1 201 497,26	Аналитический метод	0,10	Закрепление отсутствует
115	284 982,90	1 201 498,30	Аналитический метод	0,10	Закрепление отсутствует
116	284 980,44	1 201 489,14	Аналитический метод	0,10	Закрепление отсутствует
117	284 974,69	1 201 490,25	Аналитический метод	0,10	Закрепление отсутствует
118	284 973,99	1 201 487,65	Аналитический метод	0,10	Закрепление отсутствует
119	284 941,34	1 201 495,36	Аналитический метод	0,10	Закрепление отсутствует
120	284 938,23	1 201 496,01	Аналитический метод	0,10	Закрепление отсутствует
121	284 925,83	1 201 497,52	Аналитический метод	0,10	Закрепление отсутствует
122	284 929,81	1 201 518,64	Аналитический метод	0,10	Закрепление отсутствует
123	284 935,46	1 201 516,86	Аналитический метод	0,10	Закрепление отсутствует
124	284 936,67	1 201 520,69	Аналитический метод	0,10	Закрепление отсутствует
125	284 930,76	1 201 522,56	Аналитический метод	0,10	Закрепление отсутствует
126	284 935,83	1 201 539,01	Аналитический метод	0,10	Закрепление отсутствует
127	284 931,99	1 201 540,19	Аналитический метод	0,10	Закрепление отсутствует
128	284 929,58	1 201 532,36	Аналитический метод	0,10	Закрепление отсутствует
129	284 926,09	1 201 588,06	Аналитический метод	0,10	Закрепление отсутствует
130	284 929,53	1 201 603,05	Аналитический метод	0,10	Закрепление отсутствует
131	284 925,61	1 201 603,95	Аналитический метод	0,10	Закрепление отсутствует
132	284 921,96	1 201 589,77	Аналитический метод	0,10	Закрепление отсутствует
133	284 921,73	1 201 587,03	Аналитический метод	0,10	Закрепление отсутствует
134	284 926,23	1 201 521,51	Аналитический метод	0,10	Закрепление отсутствует
135	284 925,84	1 201 520,23	Аналитический метод	0,10	Закрепление отсутствует
136	284 921,87	1 201 498,16	Аналитический метод	0,10	Закрепление отсутствует
137	284 855,20	1 201 510,43	Аналитический метод	0,10	Закрепление отсутствует
138	284 842,09	1 201 513,35	Аналитический метод	0,10	Закрепление отсутствует
139	284 842,34	1 201 514,63	Аналитический метод	0,10	Закрепление отсутствует
140	284 841,10	1 201 514,87	Аналитический метод	0,10	Закрепление отсутствует

## Раздел 2

Сведения о местоположении границ объекта

1	2	3	4	5	6
141	284 917,82	1 201 919,90	Аналитический метод	0,10	Закрепление отсутствует
142	284 949,73	1 202 097,03	Аналитический метод	0,10	Закрепление отсутствует
143	284 950,94	1 202 096,80	Аналитический метод	0,10	Закрепление отсутствует
144	284 951,14	1 202 097,86	Аналитический метод	0,10	Закрепление отсутствует
145	284 955,23	1 202 096,71	Аналитический метод	0,10	Закрепление отсутствует
146	284 956,32	1 202 100,58	Аналитический метод	0,10	Закрепление отсутствует
147	284 951,90	1 202 101,82	Аналитический метод	0,10	Закрепление отсутствует
148	284 952,16	1 202 103,20	Аналитический метод	0,10	Закрепление отсутствует
149	284 945,76	1 202 104,43	Аналитический метод	0,10	Закрепление отсутствует
150	284 945,54	1 202 103,26	Аналитический метод	0,10	Закрепление отсутствует
151	284 820,82	1 202 131,04	Аналитический метод	0,10	Закрепление отсутствует
152	284 897,83	1 202 421,10	Аналитический метод	0,10	Закрепление отсутствует
153	284 899,02	1 202 420,78	Аналитический метод	0,10	Закрепление отсутствует
154	284 900,71	1 202 427,07	Аналитический метод	0,10	Закрепление отсутствует
155	284 899,56	1 202 427,38	Аналитический метод	0,10	Закрепление отсутствует
156	284 963,38	1 202 639,14	Аналитический метод	0,10	Закрепление отсутствует
157	285 029,53	1 202 785,33	Аналитический метод	0,10	Закрепление отсутствует
158	285 116,51	1 202 938,59	Аналитический метод	0,10	Закрепление отсутствует
159	285 117,57	1 202 937,98	Аналитический метод	0,10	Закрепление отсутствует
160	285 120,84	1 202 943,62	Аналитический метод	0,10	Закрепление отсутствует
161	285 119,72	1 202 944,26	Аналитический метод	0,10	Закрепление отсутствует
162	285 270,22	1 203 215,87	Аналитический метод	0,10	Закрепление отсутствует
163	285 317,71	1 203 316,65	Аналитический метод	0,10	Закрепление отсутствует
164	285 318,51	1 203 316,13	Аналитический метод	0,10	Закрепление отсутствует
165	285 322,07	1 203 321,60	Аналитический метод	0,10	Закрепление отсутствует
166	285 320,79	1 203 322,43	Аналитический метод	0,10	Закрепление отсутствует
167	285 397,64	1 203 490,32	Аналитический метод	0,10	Закрепление отсутствует
168	285 376,61	1 203 659,56	Аналитический метод	0,10	Закрепление отсутствует
169	285 974,15	1 204 483,85	Аналитический метод	0,10	Закрепление отсутствует

## Раздел 2

Сведения о местоположении границ объекта

1	2	3	4	5	6
170	285 975,02	1 204 483,20	Аналитический метод	0,10	Закрепление отсутствует
171	285 978,21	1 204 487,72	Аналитический метод	0,10	Закрепление отсутствует
172	285 977,37	1 204 488,33	Аналитический метод	0,10	Закрепление отсутствует
173	286 459,30	1 205 179,67	Аналитический метод	0,10	Закрепление отсутствует
174	286 460,30	1 205 181,10	Аналитический метод	0,10	Закрепление отсутствует
175	286 461,09	1 205 182,38	Аналитический метод	0,10	Закрепление отсутствует
176	286 537,22	1 205 304,63	Аналитический метод	0,10	Закрепление отсутствует
177	286 531,50	1 205 307,38	Аналитический метод	0,10	Закрепление отсутствует
178	286 532,83	1 205 310,52	Аналитический метод	0,10	Закрепление отсутствует
179	286 534,20	1 205 309,69	Аналитический метод	0,10	Закрепление отсутствует
180	286 537,58	1 205 315,27	Аналитический метод	0,10	Закрепление отсутствует
181	286 536,33	1 205 316,02	Аналитический метод	0,10	Закрепление отсутствует
182	286 537,78	1 205 319,13	Аналитический метод	0,10	Закрепление отсутствует
183	286 543,14	1 205 316,55	Аналитический метод	0,10	Закрепление отсутствует
184	286 546,21	1 205 322,87	Аналитический метод	0,10	Закрепление отсутствует
185	286 539,89	1 205 325,91	Аналитический метод	0,10	Закрепление отсутствует
186	286 539,32	1 205 324,74	Аналитический метод	0,10	Закрепление отсутствует
187	286 536,69	1 205 326,33	Аналитический метод	0,10	Закрепление отсутствует
188	286 532,87	1 205 318,11	Аналитический метод	0,10	Закрепление отсутствует
189	286 532,00	1 205 318,64	Аналитический метод	0,10	Закрепление отсутствует
190	286 528,63	1 205 313,06	Аналитический метод	0,10	Закрепление отсутствует
191	286 529,35	1 205 312,63	Аналитический метод	0,10	Закрепление отсутствует
192	286 526,32	1 205 305,42	Аналитический метод	0,10	Закрепление отсутствует
193	286 531,44	1 205 302,95	Аналитический метод	0,10	Закрепление отсутствует
194	286 456,94	1 205 183,32	Аналитический метод	0,10	Закрепление отсутствует
195	285 974,15	1 204 490,73	Аналитический метод	0,10	Закрепление отсутствует
196	285 973,00	1 204 491,58	Аналитический метод	0,10	Закрепление отсутствует
197	285 969,69	1 204 487,16	Аналитический метод	0,10	Закрепление отсутствует
198	285 970,93	1 204 486,24	Аналитический метод	0,10	Закрепление отсутствует

## Раздел 2

Сведения о местоположении границ объекта

1	2	3	4	5	6
199	285 372,43	1 203 660,64	Аналитический метод	0,10	Закрепление отсутствует
200	285 390,80	1 203 515,27	Аналитический метод	0,10	Закрепление отсутствует
201	285 393,52	1 203 490,96	Аналитический метод	0,10	Закрепление отсутствует
202	285 317,38	1 203 324,64	Аналитический метод	0,10	Закрепление отсутствует
203	285 316,60	1 203 325,15	Аналитический метод	0,10	Закрепление отсутствует
204	285 313,05	1 203 319,68	Аналитический метод	0,10	Закрепление отсутствует
205	285 314,31	1 203 318,86	Аналитический метод	0,10	Закрепление отсутствует
206	285 266,64	1 203 217,71	Аналитический метод	0,10	Закрепление отсутствует
207	285 116,24	1 202 946,26	Аналитический метод	0,10	Закрепление отсутствует
208	285 115,19	1 202 946,87	Аналитический метод	0,10	Закрепление отсутствует
209	285 111,92	1 202 941,23	Аналитический метод	0,10	Закрепление отсутствует
210	285 113,03	1 202 940,60	Аналитический метод	0,10	Закрепление отсутствует
211	285 025,95	1 202 787,15	Аналитический метод	0,10	Закрепление отсутствует
212	284 959,60	1 202 640,56	Аналитический метод	0,10	Закрепление отсутствует
213	284 895,68	1 202 428,42	Аналитический метод	0,10	Закрепление отсутствует
214	284 894,46	1 202 428,75	Аналитический метод	0,10	Закрепление отсутствует
215	284 892,55	1 202 430,11	Аналитический метод	0,10	Закрепление отсутствует
216	284 890,22	1 202 426,84	Аналитический метод	0,10	Закрепление отсутствует
217	284 893,31	1 202 424,64	Аналитический метод	0,10	Закрепление отсутствует
218	284 892,73	1 202 422,46	Аналитический метод	0,10	Закрепление отсутствует
219	284 893,94	1 202 422,13	Аналитический метод	0,10	Закрепление отсутствует
220	284 815,86	1 202 128,02	Аналитический метод	0,10	Закрепление отсутствует
221	284 944,79	1 202 099,31	Аналитический метод	0,10	Закрепление отсутствует
222	284 944,54	1 202 098,03	Аналитический метод	0,10	Закрепление отсутствует
223	284 945,78	1 202 097,79	Аналитический метод	0,10	Закрепление отсутствует
224	284 914,13	1 201 922,13	Аналитический метод	0,10	Закрепление отсутствует
225	284 837,16	1 201 515,66	Аналитический метод	0,10	Закрепление отсутствует
226	284 835,95	1 201 515,90	Аналитический метод	0,10	Закрепление отсутствует
227	284 834,68	1 201 509,51	Аналитический метод	0,10	Закрепление отсутствует

## Раздел 2

Сведения о местоположении границ объекта

1	2	3	4	5	6
228	284 835,91	1 201 509,27	Аналитический метод	0,10	Закрепление отсутствует
229	284 790,56	1 201 272,89	Аналитический метод	0,10	Закрепление отсутствует
230	284 957,01	1 201 241,89	Аналитический метод	0,10	Закрепление отсутствует
231	284 878,39	1 200 881,89	Аналитический метод	0,10	Закрепление отсутствует
52	284 882,30	1 200 880,98	Аналитический метод	0,10	Закрепление отсутствует
232	285 265,50	1 201 197,90	Аналитический метод	0,10	Закрепление отсутствует
233	285 263,17	1 201 215,13	Аналитический метод	0,10	Закрепление отсутствует
234	285 283,94	1 201 319,22	Аналитический метод	0,10	Закрепление отсутствует
235	285 283,72	1 201 319,26	Аналитический метод	0,10	Закрепление отсутствует
236	285 283,78	1 201 319,47	Аналитический метод	0,10	Закрепление отсутствует
237	285 274,71	1 201 321,90	Аналитический метод	0,10	Закрепление отсутствует
238	285 273,67	1 201 318,02	Аналитический метод	0,10	Закрепление отсутствует
239	285 279,31	1 201 316,51	Аналитический метод	0,10	Закрепление отсутствует
240	285 259,55	1 201 217,55	Аналитический метод	0,10	Закрепление отсутствует
241	285 073,58	1 201 254,58	Аналитический метод	0,10	Закрепление отсутствует
242	285 083,04	1 201 306,10	Аналитический метод	0,10	Закрепление отсутствует
243	285 052,51	1 201 311,38	Аналитический метод	0,10	Закрепление отсутствует
244	285 047,28	1 201 286,05	Аналитический метод	0,10	Закрепление отсутствует
245	285 051,21	1 201 285,24	Аналитический метод	0,10	Закрепление отсутствует
246	285 055,65	1 201 306,76	Аналитический метод	0,10	Закрепление отсутствует
247	285 078,35	1 201 302,83	Аналитический метод	0,10	Закрепление отсутствует
248	285 069,65	1 201 255,39	Аналитический метод	0,10	Закрепление отсутствует
249	284 980,15	1 201 274,42	Аналитический метод	0,10	Закрепление отсутствует
250	285 000,70	1 201 359,37	Аналитический метод	0,10	Закрепление отсутствует
251	285 001,41	1 201 362,58	Аналитический метод	0,10	Закрепление отсутствует
252	285 004,24	1 201 376,32	Аналитический метод	0,10	Закрепление отсутствует
253	285 004,85	1 201 379,56	Аналитический метод	0,10	Закрепление отсутствует
254	285 021,65	1 201 475,29	Аналитический метод	0,10	Закрепление отсутствует
255	285 107,61	1 201 459,94	Аналитический метод	0,10	Закрепление отсутствует

## Раздел 2

Сведения о местоположении границ объекта

1	2	3	4	5	6
256	285 098,30	1 201 400,29	Аналитический метод	0,10	Закрепление отсутствует
257	285 252,10	1 201 364,98	Аналитический метод	0,10	Закрепление отсутствует
258	285 253,00	1 201 368,90	Аналитический метод	0,10	Закрепление отсутствует
259	285 102,84	1 201 403,37	Аналитический метод	0,10	Закрепление отсутствует
260	285 111,87	1 201 461,17	Аналитический метод	0,10	Закрепление отсутствует
261	285 123,78	1 201 508,59	Аналитический метод	0,10	Закрепление отсутствует
262	285 171,82	1 201 618,96	Аналитический метод	0,10	Закрепление отсутствует
263	285 168,14	1 201 620,56	Аналитический метод	0,10	Закрепление отсутствует
264	285 120,33	1 201 511,35	Аналитический метод	0,10	Закрепление отсутствует
265	285 119,36	1 201 508,49	Аналитический метод	0,10	Закрепление отсутствует
266	285 108,41	1 201 463,88	Аналитический метод	0,10	Закрепление отсутствует
267	285 022,54	1 201 479,21	Аналитический метод	0,10	Закрепление отсутствует
268	285 032,16	1 201 513,40	Аналитический метод	0,10	Закрепление отсутствует
269	285 032,99	1 201 516,58	Аналитический метод	0,10	Закрепление отсутствует
270	285 043,37	1 201 559,40	Аналитический метод	0,10	Закрепление отсутствует
271	284 979,90	1 201 572,79	Аналитический метод	0,10	Закрепление отсутствует
272	284 977,60	1 201 560,82	Аналитический метод	0,10	Закрепление отсутствует
273	284 981,54	1 201 560,06	Аналитический метод	0,10	Закрепление отсутствует
274	284 983,08	1 201 568,01	Аналитический метод	0,10	Закрепление отсутствует
275	285 038,49	1 201 556,32	Аналитический метод	0,10	Закрепление отсутствует
276	285 029,14	1 201 518,01	Аналитический метод	0,10	Закрепление отсутствует
277	285 017,32	1 201 521,32	Аналитический метод	0,10	Закрепление отсутствует
278	285 016,23	1 201 517,45	Аналитический метод	0,10	Закрепление отсутствует
279	285 028,12	1 201 514,12	Аналитический метод	0,10	Закрепление отсутствует
280	285 018,57	1 201 479,92	Аналитический метод	0,10	Закрепление отсутствует
281	285 017,69	1 201 475,97	Аналитический метод	0,10	Закрепление отсутствует
282	285 000,96	1 201 380,84	Аналитический метод	0,10	Закрепление отсутствует
283	284 956,98	1 201 392,86	Аналитический метод	0,10	Закрепление отсутствует
284	284 955,84	1 201 387,67	Аналитический метод	0,10	Закрепление отсутствует

## Раздел 2

Сведения о местоположении границ объекта

1	2	3	4	5	6
285	284 930,87	1 201 392,35	Аналитический метод	0,10	Закрепление отсутствует
286	284 925,01	1 201 366,95	Аналитический метод	0,10	Закрепление отсутствует
287	284 928,93	1 201 366,05	Аналитический метод	0,10	Закрепление отсутствует
288	284 933,91	1 201 387,69	Аналитический метод	0,10	Закрепление отсутствует
289	284 958,94	1 201 383,01	Аналитический метод	0,10	Закрепление отсутствует
290	284 960,00	1 201 387,87	Аналитический метод	0,10	Закрепление отсутствует
291	285 000,20	1 201 376,88	Аналитический метод	0,10	Закрепление отсутствует
292	284 997,49	1 201 363,71	Аналитический метод	0,10	Закрепление отсутствует
293	284 978,12	1 201 366,78	Аналитический метод	0,10	Закрепление отсутствует
294	284 977,49	1 201 362,81	Аналитический метод	0,10	Закрепление отсутствует
295	284 982,20	1 201 362,06	Аналитический метод	0,10	Закрепление отсутствует
296	284 979,81	1 201 348,91	Аналитический метод	0,10	Закрепление отсутствует
297	284 983,77	1 201 348,19	Аналитический метод	0,10	Закрепление отсутствует
298	284 986,17	1 201 361,43	Аналитический метод	0,10	Закрепление отсутствует
299	284 996,61	1 201 359,78	Аналитический метод	0,10	Закрепление отсутствует
300	284 975,29	1 201 271,34	Аналитический метод	0,10	Закрепление отсутствует
301	285 069,22	1 201 251,35	Аналитический метод	0,10	Закрепление отсутствует
302	285 072,48	1 201 250,68	Аналитический метод	0,10	Закрепление отсутствует
303	285 259,33	1 201 213,50	Аналитический метод	0,10	Закрепление отсутствует
304	285 261,52	1 201 197,36	Аналитический метод	0,10	Закрепление отсутствует
232	285 265,50	1 201 197,90	Аналитический метод	0,10	Закрепление отсутствует
305	286 578,77	1 205 344,25	Аналитический метод	0,10	Закрепление отсутствует
306	286 581,23	1 205 350,28	Аналитический метод	0,10	Закрепление отсутствует
307	286 579,68	1 205 350,91	Аналитический метод	0,10	Закрепление отсутствует
308	286 586,41	1 205 366,23	Аналитический метод	0,10	Закрепление отсутствует
309	286 567,35	1 205 374,61	Аналитический метод	0,10	Закрепление отсутствует
310	286 581,59	1 205 412,94	Аналитический метод	0,10	Закрепление отсутствует
311	286 582,69	1 205 412,48	Аналитический метод	0,10	Закрепление отсутствует
312	286 585,15	1 205 418,53	Аналитический метод	0,10	Закрепление отсутствует

## Раздел 2

Сведения о местоположении границ объекта

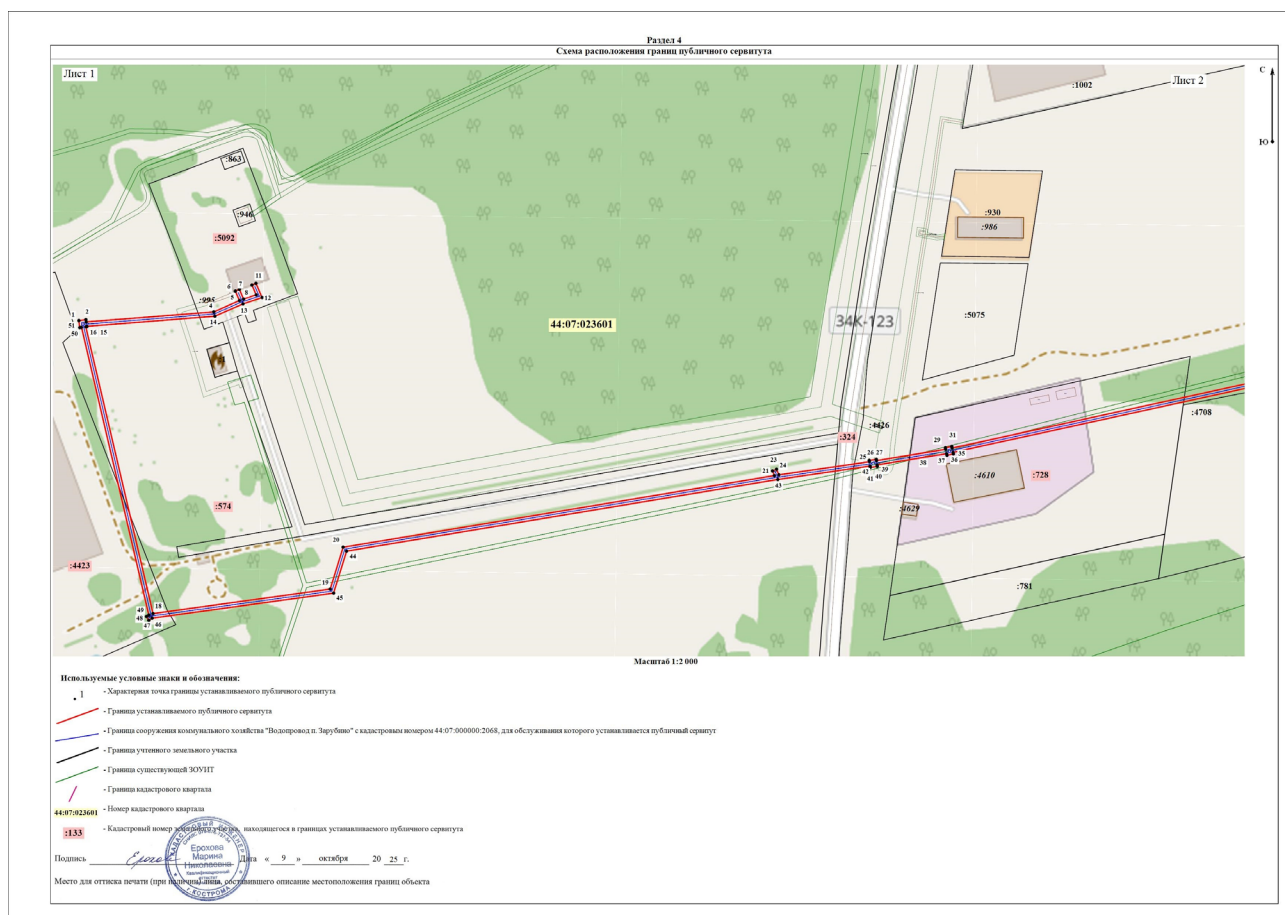
1	2	3	4	5	6
313	286 584,10	1 205 418,96	Аналитический метод	0,10	Закрепление отсутствует
314	287 014,34	1 206 337,02	Аналитический метод	0,10	Закрепление отсутствует
315	287 015,42	1 206 336,49	Аналитический метод	0,10	Закрепление отсутствует
316	287 018,32	1 206 342,33	Аналитический метод	0,10	Закрепление отсутствует
317	287 017,27	1 206 342,85	Аналитический метод	0,10	Закрепление отсутствует
318	287 034,08	1 206 373,79	Аналитический метод	0,10	Закрепление отсутствует
319	287 035,27	1 206 373,20	Аналитический метод	0,10	Закрепление отсутствует
320	287 038,16	1 206 379,04	Аналитический метод	0,10	Закрепление отсутствует
321	287 037,02	1 206 379,61	Аналитический метод	0,10	Закрепление отсутствует
322	287 348,29	1 207 029,15	Аналитический метод	0,10	Закрепление отсутствует
323	287 349,84	1 207 028,40	Аналитический метод	0,10	Закрепление отсутствует
324	287 352,48	1 207 033,81	Аналитический метод	0,10	Закрепление отсутствует
325	287 350,87	1 207 034,59	Аналитический метод	0,10	Закрепление отсутствует
326	287 499,47	1 207 368,62	Аналитический метод	0,10	Закрепление отсутствует
327	287 500,17	1 207 368,27	Аналитический метод	0,10	Закрепление отсутствует
328	287 502,85	1 207 373,65	Аналитический метод	0,10	Закрепление отсутствует
329	287 502,02	1 207 374,07	Аналитический метод	0,10	Закрепление отсутствует
330	287 699,77	1 207 780,30	Аналитический метод	0,10	Закрепление отсутствует
331	287 696,14	1 207 782,04	Аналитический метод	0,10	Закрепление отсутствует
332	287 521,09	1 207 422,43	Аналитический метод	0,10	Закрепление отсутствует
333	287 496,68	1 207 370,30	Аналитический метод	0,10	Закрепление отсутствует
334	287 479,71	1 207 334,06	Аналитический метод	0,10	Закрепление отсутствует
335	287 476,99	1 207 327,97	Аналитический метод	0,10	Закрепление отсутствует
336	287 347,26	1 207 036,37	Аналитический метод	0,10	Закрепление отсутствует
337	287 346,44	1 207 036,78	Аналитический метод	0,10	Закрепление отсутствует
338	287 343,78	1 207 031,39	Аналитический метод	0,10	Закрепление отсутствует
339	287 344,69	1 207 030,94	Аналитический метод	0,10	Закрепление отсутствует
340	287 033,42	1 206 381,39	Аналитический метод	0,10	Закрепление отсутствует
341	287 032,32	1 206 381,93	Аналитический метод	0,10	Закрепление отсутствует

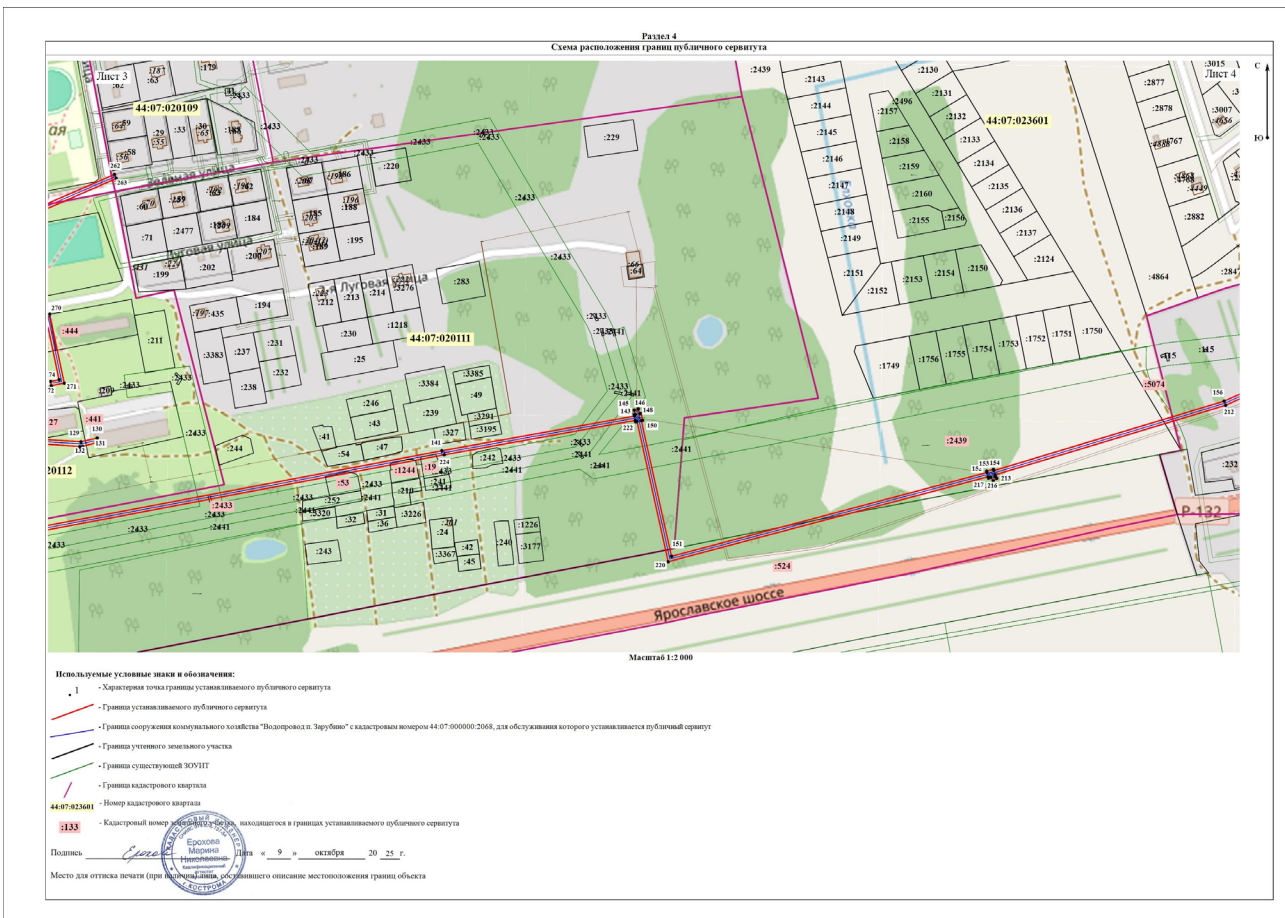
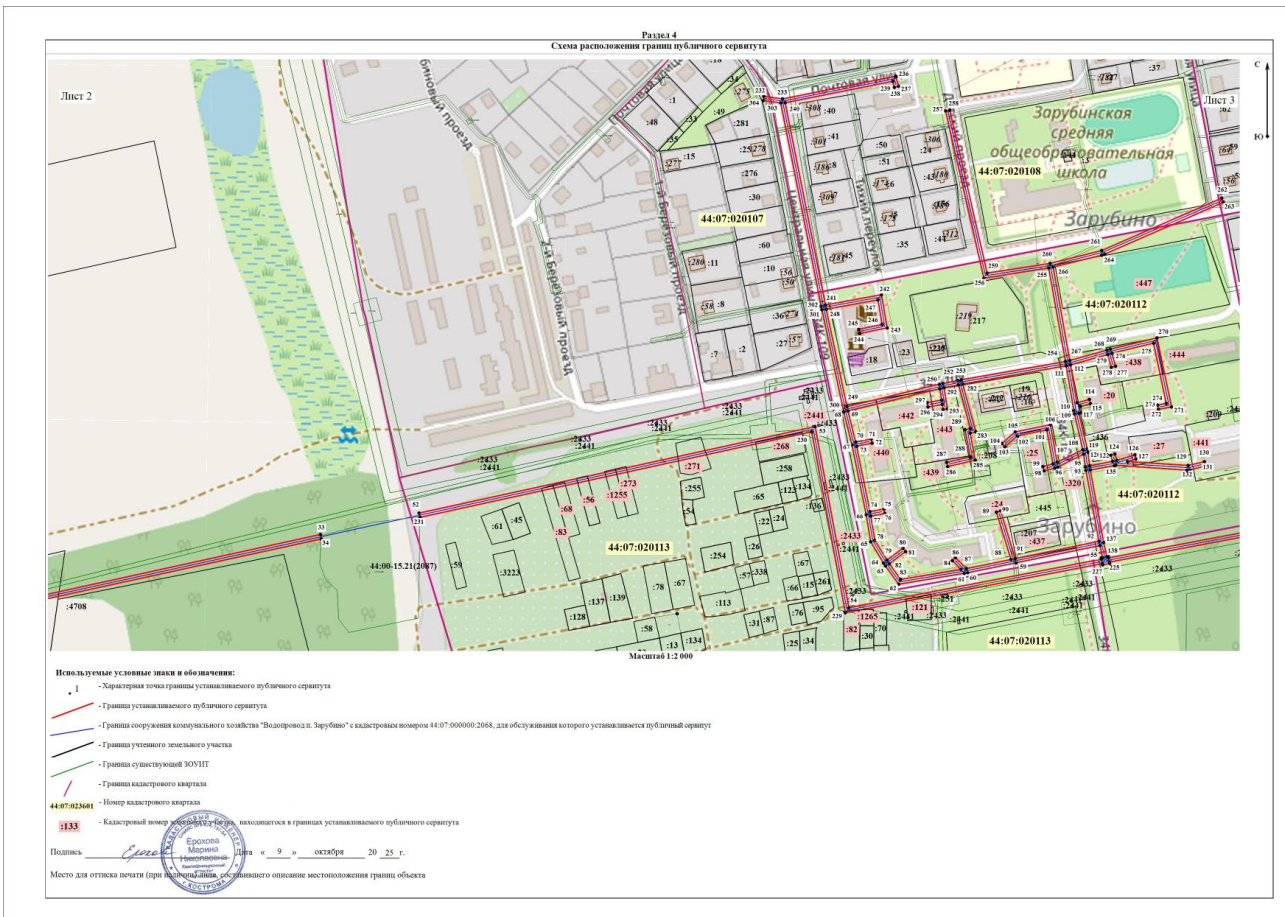
## Раздел 2

Сведения о местоположении границ объекта					
1	2	3	4	5	6
342	287 029,43	1 206 376,09	Аналитический метод	0,10	Закрепление отсутствует
343	287 030,48	1 206 375,57	Аналитический метод	0,10	Закрепление отсутствует
344	287 013,66	1 206 344,62	Аналитический метод	0,10	Закрепление отсутствует
345	287 012,47	1 206 345,21	Аналитический метод	0,10	Закрепление отсутствует
346	287 009,57	1 206 339,37	Аналитический метод	0,10	Закрепление отсутствует
347	287 010,73	1 206 338,80	Аналитический метод	0,10	Закрепление отсутствует
348	286 580,37	1 205 420,48	Аналитический метод	0,10	Закрепление отсутствует
349	286 579,12	1 205 420,99	Аналитический метод	0,10	Закрепление отсутствует
350	286 576,66	1 205 414,96	Аналитический метод	0,10	Закрепление отсутствует
351	286 577,87	1 205 414,47	Аналитический метод	0,10	Закрепление отсутствует
352	286 562,27	1 205 372,45	Аналитический метод	0,10	Закрепление отсутствует
353	286 581,11	1 205 364,17	Аналитический метод	0,10	Закрепление отсутствует
354	286 575,96	1 205 352,44	Аналитический метод	0,10	Закрепление отсутствует
355	286 575,20	1 205 352,75	Аналитический метод	0,10	Закрепление отсутствует
356	286 572,73	1 205 346,71	Аналитический метод	0,10	Закрепление отсутствует
305	286 578,77	1 205 344,25	Аналитический метод	0,10	Закрепление отсутствует
357	287 745,84	1 207 874,95	Аналитический метод	0,01	Закрепление отсутствует
358	287 864,21	1 208 118,11	Аналитический метод	0,01	Закрепление отсутствует
359	287 860,59	1 208 119,87	Аналитический метод	0,01	Закрепление отсутствует
360	287 742,21	1 207 876,68	Аналитический метод	0,01	Закрепление отсутствует
357	287 745,84	1 207 874,95	Аналитический метод	0,01	Закрепление отсутствует
<b>3. Сведения о характерных точках части (частей) границы объекта</b>					
1	2	3	4	5	6
—	—	—	—	—	—

### Раздел 3

Сведения о местоположении измененных (уточненных) границ объекта							
<b>1. Система координат</b>				<b>МСК-44, зона 1</b>			
2. Сведения о характерных точках границ объекта							
Обозначение характерных точек границы	Существующие координаты, м		Измененные (уточненные) координаты, м		Метод определения координат характерной точки	Средняя квадратическая погрешность положения характерной точки (Mt), м	Описание обозначения точки на местности (при наличии)
	X	Y	X	Y			
1	2	3	4	5	6	7	8
—	—	—	—	—	—	—	—
3. Сведения о характерных точках части (частей) границы объекта							
1	2	3	4	5	6	7	8
—	—	—	—	—	—	—	—





Учредитель: Собрание депутатов Костромского муниципального района, Администрация Костромского муниципального района  
 Адрес: г. Кострома, ул. Маршала Новикова д.7, тел/факс: (4942) 55-02-02, e-mail: kostroma@kostroma.gov.ru  
 Тираж 45 экз. Ответственный за выпуск И.С. Малышева, тел. (4942) 51-35-40

