



Вестник Костромского района

Информационный бюллетень

Издается с июля 2013 года

№ 18 от 11.03.2026 г. (дополнительный)

Распространяется бесплатно

Содержание

Постановление администрации Костромского муниципального района Костромской области от «04» марта 2026 года № 471 «Об установлении публичного сервитута на земельный участок»	2
Постановление администрации Костромского муниципального района Костромской области от «04» марта 2026 года № 472 «Об установлении публичного сервитута на земельный участок»	29
Постановление администрации Костромского муниципального района Костромской области от «04» марта 2026 года № 473 «Об установлении публичного сервитута на земельный участок»	36
Постановление администрации Костромского муниципального района Костромской области от «04» марта 2026 года № 474 «Об установлении публичного сервитута на земельный участок»	45
Постановление администрации Костромского муниципального района Костромской области от «10» марта 2026 года № 523 «О внесении изменений в Сведения об избирательных участках для подготовки и проведения выборов и референдумов на территории Костромского муниципального округа Костромской области, утвержденные постановлением администрации Костромского муниципального района Костромской области от 25.12.2012 № 1713»	51

* * *

**АДМИНИСТРАЦИЯ
КОСТРОМСКОГО МУНИЦИПАЛЬНОГО РАЙОНА
КОСТРОМСКОЙ ОБЛАСТИ**

П О С Т А Н О В Л Е Н И Е

от «04» марта 2026 года № 471

г. Кострома

**Об установлении публичного сервитута
на земельный участок**

Рассмотрев ходатайство муниципального унитарного предприятия «Коммунсервис» Костромского района Костромской области, в лице директора Качалова Владимира Александровича, действующего на основании Устава, об установлении публичного сервитута на земли, государственная собственность на которые не разграничена, и на части земельных участков с кадастровыми номерами 44:07:023601:803, 44:07:023601:802, 44:07:023601:728, 44:07:023601:5092, 44:07:023601:5074, 44:07:023601:4703, 44:07:023601:4437, 44:07:023601:4423, 44:07:023601:3592, 44:07:023601:2845, 44:07:023601:2841, 44:07:023601:2439, 44:07:023501:4, 44:07:023501:115, 44:07:021501:48, 44:07:021501:256, 44:07:021501:114, 44:07:020113:83, 44:07:020113:82, 44:07:020113:68, 44:07:020113:56, 44:07:020113:273, 44:07:020113:271, 44:07:020113:268, 44:07:020113:121, 44:07:020112:447, 44:07:020112:444, 44:07:020112:443, 44:07:020112:442, 44:07:020112:441, 44:07:020112:440, 44:07:020112:439, 44:07:020112:438, 44:07:020112:437, 44:07:020112:27, 44:07:020112:25, 44:07:020112:24, 44:07:020112:20, 44:07:020111:53, 44:07:020111:19, 44:07:020105:1265, 44:07:020105:1244, 44:07:000000:577, 44:07:000000:574, 44:07:000000:526, 44:07:000000:524, 44:07:000000:324, 44:07:000000:320, 44:07:000000:317, 44:07:000000:2441, 44:07:000000:2433, 44:07:020105:1255, 44:07:020105:66, руководствуясь статьей 3.3 Федерального закона от 25.10.2001 № 137-ФЗ «О введении в действие Земельного кодекса Российской Федерации», статьей 39.37 Земельного кодекса Российской Федерации,

администрация ПОСТАНОВЛЯЕТ:

1. Установить публичный сервитут на земли, государственная собственность на которые не разграничена, и на части земельных участков с кадастровыми номерами 44:07:023601:803, 44:07:023601:802, 44:07:023601:728, 44:07:023601:5092, 44:07:023601:5074, 44:07:023601:4703, 44:07:023601:4437, 44:07:023601:4423, 44:07:023601:3592, 44:07:023601:2845, 44:07:023601:2841, 44:07:023601:2439, 44:07:023501:4, 44:07:023501:115, 44:07:021501:48, 44:07:021501:256, 44:07:021501:114, 44:07:020113:83, 44:07:020113:82, 44:07:020113:68, 44:07:020113:56, 44:07:020113:273, 44:07:020113:271, 44:07:020113:268, 44:07:020113:121, 44:07:020112:447, 44:07:020112:444, 44:07:020112:443, 44:07:020112:442, 44:07:020112:441, 44:07:020112:440, 44:07:020112:439, 44:07:020112:438, 44:07:020112:437, 44:07:020112:27, 44:07:020112:25, 44:07:020112:24, 44:07:020112:20, 44:07:020111:53, 44:07:020111:19, 44:07:020105:1265, 44:07:020105:1244, 44:07:000000:577, 44:07:000000:574, 44:07:000000:526, 44:07:000000:524, 44:07:000000:324, 44:07:000000:320, 44:07:000000:317, 44:07:000000:2441, 44:07:000000:2433, 44:07:020105:1255, 44:07:020105:66, в целях эксплуатации объектов, необходимых для организации водоснабжения населения в п. Зарубино Костромского района Костромской области (сооружение коммунального хозяйства с кадастровым номером 44:07:000000:2068).

2. Срок публичного сервитута – 49 (сорок девять) лет.

3. Определить обладателя публичного сервитута – муниципальное унитарное предприятие «Коммунсервис» Костромского района Костромской области (МУП «Коммунсервис» Костромского района), адрес юридического лица: 156519, Костромская область, Костромской район, п. Никольское, ул. Мира, д. 16, ОГРН: 1054477610934, ИНН - 4414010201, КПП — 441401001, адрес электронной почты: office@comserv-kr.ru.

4. Утвердить описание местоположения границ публичного сервитута площадью 49 723 кв.м, адрес (местоположение): Костромская область, Костромской район, в соответствии с Приложением 1.

5. Ограничения в использовании земельного участка, в отношении которого установлен публичный сервитут, определяются Постановлением Главного государственного санитарного врача РФ от 14.03.2002 № 10 "О введении в действие Санитарных правил и норм "Зоны санитарной охраны источников водоснабжения и водопроводов питьевого назначения. СанПиН 2.1.4.1110-02" (с изм. от 25.09.2014) (вместе с "СанПиН 2.1.4.1110-02. 2.1.4. Питьевая вода и водоснабжение населенных мест. Зоны санитарной охраны источников водоснабжения и водопроводов питьевого назначения. Санитарные правила и нормы", утв. Главным государственным санитарным врачом РФ 26.02.2002) (Зарегистрировано в Минюсте РФ 24.04.2002 № 3399).

6. Плата за публичный сервитут не устанавливается в соответствии с п. 4 ст. 3.6 Федерального закона от 25.10.2001 № 137-ФЗ «О введении в действие Земельного кодекса Российской Федерации».

7. При использовании земель, в отношении которых устанавливается публичный сервитут, способами, приводящими к порче или уничтожению плодородного слоя почвы, МУП «Коммунсервис» Костромского

района выполнить необходимые работы по их рекультивации, привести земли в состояние, пригодное для их использования в соответствии с целевым назначением.

8. Считать публичный сервитут установленным после внесения сведений о нем в Единый государственный реестр недвижимости.

9. Настоящее постановление подлежит опубликованию в информационном бюллетене Костромского муниципального района Костромской области «Вестник Костромского муниципального района», на официальном сайте администрации Костромского муниципального района Костромской области, в информационно-телекоммуникационной сети «Интернет».

10. Комитету имущественных и земельных отношений, архитектуры и градостроительства администрации Костромского муниципального района, в течение пяти рабочих дней со дня подписания настоящего постановления, направить копию постановления в Управление Федеральной службы государственной регистрации, кадастра и картографии по Костромской области.

11. Отменить постановление администрации Костромского муниципального района Костромской области от 14 ноября 2025 года № 2684 «Об установлении публичного сервитута на земельный участок».

12. Настоящее постановление вступает в силу со дня его опубликования.

И.о. главы Костромского
муниципального района

В.Г. Нагацкий

ГРАФИЧЕСКОЕ ОПИСАНИЕ

местоположения границ населенных пунктов, территориальных зон, особо охраняемых природных территорий, зон с особыми условиями использования территории

Публичный сервитут для эксплуатации объектов, необходимых для организации водоснабжения населения в п. Зарубино Костромского района Костромской области (сооружение коммунального хозяйства с кадастровым номером 44:07:000000:2068)

(наименование объекта, местоположение границ которого описано (далее - объект))

Раздел 1

Сведения об объекте		
№ п/п	Характеристики объекта	Описание характеристик
1	2	3
1	Местоположение объекта	Костромская область, Костромской район.
2	Площадь объекта ± величина погрешности определения площади (P ± ΔP)	49 723 м ² ± 78 м ²
3	Иные характеристики объекта	<p>Вид объекта реестра границ: Граница публичного сервитута Кадастровый номер квартала: 44:07:000000 Вид или наименование публичного сервитута по документу: Публичный сервитут для эксплуатации объектов, необходимых для организации водоснабжения населения в п. Зарубино Костромского района Костромской области (сооружение коммунального хозяйства с кадастровым номером 44:07:000000:2068) Орган, принявший решение об установлении публичного сервитута: Администрация Костромского муниципального района Костромской области</p> <p>Земельные участки, в отношении которых испрашивается публичный сервитут: 44:07:023601:803, 44:07:023601:802, 44:07:023601:728, 44:07:023601:5092, 44:07:023601:5074, 44:07:023601:4703, 44:07:023601:4437, 44:07:023601:4423, 44:07:023601:3592, 44:07:023601:2845, 44:07:023601:2841, 44:07:023601:2439, 44:07:023501:4, 44:07:023501:115, 44:07:021501:48, 44:07:021501:256, 44:07:021501:114, 44:07:020113:83, 44:07:020113:82, 44:07:020113:68, 44:07:020113:56, 44:07:020113:56, 44:07:020113:273, 44:07:020113:271, 44:07:020113:268, 44:07:020113:121, 44:07:020112:447, 44:07:020112:444, 44:07:020112:443, 44:07:020112:442, 44:07:020112:441, 44:07:020112:440, 44:07:020112:439, 44:07:020112:438, 44:07:020112:437, 44:07:020112:27, 44:07:020112:25, 44:07:020112:24, 44:07:020112:20, 44:07:020111:53, 44:07:020111:19, 44:07:020105:1265, 44:07:020105:1244, 44:07:000000:577, 44:07:000000:574, 44:07:000000:526, 44:07:000000:524, 44:07:000000:324, 44:07:000000:320, 44:07:000000:317, 44:07:000000:2441, 44:07:000000:2433, 44:07:020105:1255, 44:07:020105:66</p> <p>Цель установления публичного сервитута: Размещение объектов электросетевого хозяйства, тепловых сетей, водопроводных сетей, сетей водоотведения, линий и сооружений связи, линейных объектов системы газоснабжения, нефтепроводов и нефтепродуктопроводов, их неотъемлемых технологических частей, если указанные объекты являются объектами федерального, регионального или местного значения, либо необходимы для организации электро-, газо-, тепло-, водоснабжения населения и водоотведения, подключения (технологического присоединения) к сетям инженерно-технического обеспечения, либо переносятся в связи с изъятием земельных участков, на которых они ранее располагались, для государственных или муниципальных нужд (далее также - инженерные сооружения) Срок публичного сервитута: продолжительность: 49 лет Обладатель публичного сервитута: Юридическое лицо, зарегистрированное в Российской Федерации Муниципальное унитарное предприятие «Коммунсервис» Костромского района Костромской области (ИНН: 4414010201, ОГРН: 1054477610934, адрес эл. почты: office@comserv-kr.ru, почтовый адрес: 156519, Костромская область, Костромской район, п. Никольское, ул. Мира, д. 16).</p>

ГРАФИЧЕСКОЕ ОПИСАНИЕ
местоположения границ населенных пунктов, территориальных
зон, особо охраняемых природных территорий, зон с особыми
условиями использования территории

*Публичный сервитут для эксплуатации объектов, необходимых для организации водоснабжения населения в
п. Зарубино Костромского района Костромской области (сооружение коммунального хозяйства с
кадастровым номером 44:07:000000:2068)*

(наименование объекта, местоположение границ которого описано (далее - объект))

Раздел 1

Сведения об объекте		
№ п/п	Характеристики объекта	Описание характеристик
1	2	3
3	Иные характеристики объекта	Источники официального опубликования: Информационный бюллетень Костромского муниципального района Костромской области "Вестник Костромского муниципального района" https://kostromskoy.kostroma.gov.ru/administratsiya/smi.php ; официальный сайт администрации Костромского муниципального района https://kostromskoy.kostroma.gov.ru/

Раздел 2

Сведения о местоположении границ объекта

1. Система координат МСК-44, зона 1					
2. Сведения о характерных точках границ объекта					
Обозначение характерных точек границ	Координаты, м		Метод определения координат характерной точки	Средняя квадратическая погрешность положения характерной точки (Mt), м	Описание обозначения точки на местности (при наличии)
	X	Y			
1	2	3	4	5	6
1	284 880,59	1 199 533,68	Аналитический метод	0,10	Закрепление отсутствует
2	284 881,40	1 199 540,14	Аналитический метод	0,10	Закрепление отсутствует
3	284 879,27	1 199 540,41	Аналитический метод	0,10	Закрепление отсутствует
4	284 888,56	1 199 657,70	Аналитический метод	0,10	Закрепление отсутствует
5	284 898,92	1 199 681,29	Аналитический метод	0,10	Закрепление отсутствует
6	284 907,65	1 199 677,52	Аналитический метод	0,10	Закрепление отсутствует
7	284 909,24	1 199 681,21	Аналитический метод	0,10	Закрепление отсутствует
8	284 900,36	1 199 685,05	Аналитический метод	0,10	Закрепление отсутствует
9	284 904,15	1 199 696,72	Аналитический метод	0,10	Закрепление отсутствует
10	284 913,17	1 199 692,75	Аналитический метод	0,10	Закрепление отсутствует
11	284 914,79	1 199 696,43	Аналитический метод	0,10	Закрепление отсутствует
12	284 901,71	1 199 702,18	Аналитический метод	0,10	Закрепление отсутствует
13	284 895,98	1 199 684,58	Аналитический метод	0,10	Закрепление отсутствует
14	284 884,61	1 199 658,70	Аналитический метод	0,10	Закрепление отсутствует
15	284 875,28	1 199 540,91	Аналитический метод	0,10	Закрепление отсутствует
16	284 874,94	1 199 540,95	Аналитический метод	0,10	Закрепление отсутствует
17	284 874,83	1 199 540,08	Аналитический метод	0,10	Закрепление отсутствует
18	284 611,23	1 199 601,83	Аналитический метод	0,10	Закрепление отсутствует
19	284 633,76	1 199 764,80	Аналитический метод	0,10	Закрепление отсутствует
20	284 672,30	1 199 776,63	Аналитический метод	0,10	Закрепление отсутствует
21	284 738,13	1 200 173,16	Аналитический метод	0,10	Закрепление отсутствует
22	284 742,36	1 200 171,39	Аналитический метод	0,10	Закрепление отсутствует
23	284 743,91	1 200 175,10	Аналитический метод	0,10	Закрепление отсутствует
24	284 738,78	1 200 177,25	Аналитический метод	0,10	Закрепление отсутствует
25	284 750,83	1 200 260,52	Аналитический метод	0,10	Закрепление отсутствует

Раздел 2

Сведения о местоположении границ объекта

1	2	3	4	5	6
26	284 752,07	1 200 260,34	Аналитический метод	0,10	Закрепление отсутствует
27	284 753,01	1 200 266,79	Аналитический метод	0,10	Закрепление отсутствует
28	284 751,81	1 200 266,96	Аналитический метод	0,10	Закрепление отсутствует
29	284 762,24	1 200 330,63	Аналитический метод	0,10	Закрепление отсутствует
30	284 763,61	1 200 330,33	Аналитический метод	0,10	Закрепление отсутствует
31	284 764,88	1 200 336,22	Аналитический метод	0,10	Закрепление отсутствует
32	284 763,41	1 200 336,54	Аналитический метод	0,10	Закрепление отсутствует
33	284 862,51	1 200 790,36	Аналитический метод	0,10	Закрепление отсутствует
34	284 858,57	1 200 791,11	Аналитический метод	0,10	Закрепление отсутствует
35	284 759,48	1 200 337,38	Аналитический метод	0,10	Закрепление отсутствует
36	284 758,02	1 200 337,70	Аналитический метод	0,10	Закрепление отсутствует
37	284 756,75	1 200 331,82	Аналитический метод	0,10	Закрепление отсутствует
38	284 758,31	1 200 331,48	Аналитический метод	0,10	Закрепление отсутствует
39	284 747,84	1 200 267,54	Аналитический метод	0,10	Закрепление отсутствует
40	284 746,56	1 200 267,73	Аналитический метод	0,10	Закрепление отсутствует
41	284 745,62	1 200 261,28	Аналитический метод	0,10	Закрепление отсутствует
42	284 746,85	1 200 261,10	Аналитический метод	0,10	Закрепление отсутствует
43	284 734,57	1 200 176,25	Аналитический метод	0,10	Закрепление отсутствует
44	284 668,74	1 199 779,75	Аналитический метод	0,10	Закрепление отсутствует
45	284 630,14	1 199 767,88	Аналитический метод	0,10	Закрепление отсутствует
46	284 607,05	1 199 601,00	Аналитический метод	0,10	Закрепление отсутствует
47	284 605,13	1 199 597,94	Аналитический метод	0,10	Закрепление отсутствует
48	284 608,53	1 199 595,80	Аналитический метод	0,10	Закрепление отсутствует
49	284 609,92	1 199 598,01	Аналитический метод	0,10	Закрепление отсутствует
50	284 874,33	1 199 536,08	Аналитический метод	0,10	Закрепление отсутствует
51	284 874,13	1 199 534,49	Аналитический метод	0,10	Закрепление отсутствует
1	284 880,59	1 199 533,68	Аналитический метод	0,10	Закрепление отсутствует
52	284 882,30	1 200 880,98	Аналитический метод	0,10	Закрепление отсутствует
53	284 961,81	1 201 245,09	Аналитический метод	0,10	Закрепление отсутствует

Раздел 2

Сведения о местоположении границ объекта

1	2	3	4	5	6
54	284 795,26	1 201 276,11	Аналитический метод	0,10	Закрепление отсутствует
55	284 839,85	1 201 508,48	Аналитический метод	0,10	Закрепление отсутствует
56	284 841,07	1 201 508,24	Аналитический метод	0,10	Закрепление отсутствует
57	284 841,30	1 201 509,41	Аналитический метод	0,10	Закрепление отсутствует
58	284 852,44	1 201 506,93	Аналитический метод	0,10	Закрепление отсутствует
59	284 836,44	1 201 429,78	Аналитический метод	0,10	Закрепление отсутствует
60	284 827,43	1 201 385,47	Аналитический метод	0,10	Закрепление отсутствует
61	284 826,83	1 201 382,24	Аналитический метод	0,10	Закрепление отсутствует
62	284 816,86	1 201 321,88	Аналитический метод	0,10	Закрепление отсутствует
63	284 833,68	1 201 309,79	Аналитический метод	0,10	Закрепление отсутствует
64	284 836,36	1 201 308,02	Аналитический метод	0,10	Закрепление отсутствует
65	284 855,90	1 201 296,17	Аналитический метод	0,10	Закрепление отсутствует
66	284 880,79	1 201 292,02	Аналитический метод	0,10	Закрепление отсутствует
67	284 944,92	1 201 278,97	Аналитический метод	0,10	Закрепление отсутствует
68	284 975,30	1 201 271,42	Аналитический метод	0,10	Закрепление отсутствует
69	284 976,24	1 201 275,32	Аналитический метод	0,10	Закрепление отсутствует
70	284 947,56	1 201 282,46	Аналитический метод	0,10	Закрепление отсутствует
71	284 950,46	1 201 296,73	Аналитический метод	0,10	Закрепление отсутствует
72	284 946,52	1 201 297,53	Аналитический метод	0,10	Закрепление отсутствует
73	284 943,64	1 201 283,33	Аналитический метод	0,10	Закрепление отсутствует
74	284 883,54	1 201 295,56	Аналитический метод	0,10	Закрепление отсутствует
75	284 885,92	1 201 308,43	Аналитический метод	0,10	Закрепление отсутствует
76	284 881,97	1 201 309,16	Аналитический метод	0,10	Закрепление отсутствует
77	284 879,58	1 201 296,29	Аналитический метод	0,10	Закрепление отсутствует
78	284 857,34	1 201 300,01	Аналитический метод	0,10	Закрепление отсутствует
79	284 839,08	1 201 311,19	Аналитический метод	0,10	Закрепление отсутствует
80	284 850,01	1 201 325,97	Аналитический метод	0,10	Закрепление отсутствует
81	284 846,78	1 201 328,36	Аналитический метод	0,10	Закрепление отсутствует
82	284 835,72	1 201 313,41	Аналитический метод	0,10	Закрепление отсутствует

Раздел 2

Сведения о местоположении границ объекта

1	2	3	4	5	6
83	284 821,24	1 201 323,70	Аналитический метод	0,10	Закрепление отсутствует
84	284 830,48	1 201 379,30	Аналитический метод	0,10	Закрепление отсутствует
85	284 838,54	1 201 371,24	Аналитический метод	0,10	Закрепление отсутствует
86	284 841,38	1 201 374,08	Аналитический метод	0,10	Закрепление отсутствует
87	284 831,32	1 201 384,14	Аналитический метод	0,10	Закрепление отсутствует
88	284 839,60	1 201 425,16	Аналитический метод	0,10	Закрепление отсутствует
89	284 883,17	1 201 411,87	Аналитический метод	0,10	Закрепление отсутствует
90	284 884,34	1 201 415,72	Аналитический метод	0,10	Закрепление отсутствует
91	284 840,42	1 201 429,11	Аналитический метод	0,10	Закрепление отсутствует
92	284 856,38	1 201 506,13	Аналитический метод	0,10	Закрепление отсутствует
93	284 921,53	1 201 494,06	Аналитический метод	0,10	Закрепление отсутствует
94	284 924,76	1 201 493,54	Аналитический метод	0,10	Закрепление отсутствует
95	284 936,39	1 201 491,99	Аналитический метод	0,10	Закрепление отсутствует
96	284 924,56	1 201 468,26	Аналитический метод	0,10	Закрепление отсутствует
97	284 923,53	1 201 465,49	Аналитический метод	0,10	Закрепление отсутствует
98	284 921,17	1 201 455,59	Аналитический метод	0,10	Закрепление отсутствует
99	284 925,05	1 201 454,55	Аналитический метод	0,10	Закрепление отсутствует
100	284 927,53	1 201 463,81	Аналитический метод	0,10	Закрепление отсутствует
101	284 958,79	1 201 458,15	Аналитический метод	0,10	Закрепление отсутствует
102	284 953,21	1 201 430,98	Аналитический метод	0,10	Закрепление отсутствует
103	284 943,21	1 201 419,54	Аналитический метод	0,10	Закрепление отсутствует
104	284 946,23	1 201 416,90	Аналитический метод	0,10	Закрепление отсутствует
105	284 956,93	1 201 429,14	Аналитический метод	0,10	Закрепление отсутствует
106	284 963,55	1 201 461,37	Аналитический метод	0,10	Закрепление отсутствует
107	284 929,03	1 201 467,62	Аналитический метод	0,10	Закрепление отсутствует
108	284 940,51	1 201 491,28	Аналитический метод	0,10	Закрепление отсутствует
109	284 973,43	1 201 483,56	Аналитический метод	0,10	Закрепление отсутствует
110	284 976,60	1 201 482,92	Аналитический метод	0,10	Закрепление отсутствует
111	285 017,69	1 201 475,98	Аналитический метод	0,10	Закрепление отсутствует

Раздел 2

Сведения о местоположении границ объекта

1	2	3	4	5	6
112	285 018,57	1 201 479,93	Аналитический метод	0,10	Закрепление отсутствует
113	284 983,73	1 201 485,87	Аналитический метод	0,10	Закрепление отсутствует
114	284 986,78	1 201 497,26	Аналитический метод	0,10	Закрепление отсутствует
115	284 982,90	1 201 498,30	Аналитический метод	0,10	Закрепление отсутствует
116	284 980,44	1 201 489,14	Аналитический метод	0,10	Закрепление отсутствует
117	284 974,69	1 201 490,25	Аналитический метод	0,10	Закрепление отсутствует
118	284 973,99	1 201 487,65	Аналитический метод	0,10	Закрепление отсутствует
119	284 941,34	1 201 495,36	Аналитический метод	0,10	Закрепление отсутствует
120	284 938,23	1 201 496,01	Аналитический метод	0,10	Закрепление отсутствует
121	284 925,83	1 201 497,52	Аналитический метод	0,10	Закрепление отсутствует
122	284 929,81	1 201 518,64	Аналитический метод	0,10	Закрепление отсутствует
123	284 935,46	1 201 516,86	Аналитический метод	0,10	Закрепление отсутствует
124	284 936,67	1 201 520,69	Аналитический метод	0,10	Закрепление отсутствует
125	284 930,76	1 201 522,56	Аналитический метод	0,10	Закрепление отсутствует
126	284 935,83	1 201 539,01	Аналитический метод	0,10	Закрепление отсутствует
127	284 931,99	1 201 540,19	Аналитический метод	0,10	Закрепление отсутствует
128	284 929,58	1 201 532,36	Аналитический метод	0,10	Закрепление отсутствует
129	284 926,09	1 201 588,06	Аналитический метод	0,10	Закрепление отсутствует
130	284 929,53	1 201 603,05	Аналитический метод	0,10	Закрепление отсутствует
131	284 925,61	1 201 603,95	Аналитический метод	0,10	Закрепление отсутствует
132	284 921,96	1 201 589,77	Аналитический метод	0,10	Закрепление отсутствует
133	284 921,73	1 201 587,03	Аналитический метод	0,10	Закрепление отсутствует
134	284 926,23	1 201 521,51	Аналитический метод	0,10	Закрепление отсутствует
135	284 925,84	1 201 520,23	Аналитический метод	0,10	Закрепление отсутствует
136	284 921,87	1 201 498,16	Аналитический метод	0,10	Закрепление отсутствует
137	284 855,20	1 201 510,43	Аналитический метод	0,10	Закрепление отсутствует
138	284 842,09	1 201 513,35	Аналитический метод	0,10	Закрепление отсутствует
139	284 842,34	1 201 514,63	Аналитический метод	0,10	Закрепление отсутствует
140	284 841,10	1 201 514,87	Аналитический метод	0,10	Закрепление отсутствует

Раздел 2

Сведения о местоположении границ объекта

1	2	3	4	5	6
141	284 917,82	1 201 919,90	Аналитический метод	0,10	Закрепление отсутствует
142	284 949,73	1 202 097,03	Аналитический метод	0,10	Закрепление отсутствует
143	284 950,94	1 202 096,80	Аналитический метод	0,10	Закрепление отсутствует
144	284 951,14	1 202 097,86	Аналитический метод	0,10	Закрепление отсутствует
145	284 955,23	1 202 096,71	Аналитический метод	0,10	Закрепление отсутствует
146	284 956,32	1 202 100,58	Аналитический метод	0,10	Закрепление отсутствует
147	284 951,90	1 202 101,82	Аналитический метод	0,10	Закрепление отсутствует
148	284 952,16	1 202 103,20	Аналитический метод	0,10	Закрепление отсутствует
149	284 945,76	1 202 104,43	Аналитический метод	0,10	Закрепление отсутствует
150	284 945,54	1 202 103,26	Аналитический метод	0,10	Закрепление отсутствует
151	284 820,82	1 202 131,04	Аналитический метод	0,10	Закрепление отсутствует
152	284 897,83	1 202 421,10	Аналитический метод	0,10	Закрепление отсутствует
153	284 899,02	1 202 420,78	Аналитический метод	0,10	Закрепление отсутствует
154	284 900,71	1 202 427,07	Аналитический метод	0,10	Закрепление отсутствует
155	284 899,56	1 202 427,38	Аналитический метод	0,10	Закрепление отсутствует
156	284 963,38	1 202 639,14	Аналитический метод	0,10	Закрепление отсутствует
157	285 029,53	1 202 785,33	Аналитический метод	0,10	Закрепление отсутствует
158	285 116,51	1 202 938,59	Аналитический метод	0,10	Закрепление отсутствует
159	285 117,57	1 202 937,98	Аналитический метод	0,10	Закрепление отсутствует
160	285 120,84	1 202 943,62	Аналитический метод	0,10	Закрепление отсутствует
161	285 119,72	1 202 944,26	Аналитический метод	0,10	Закрепление отсутствует
162	285 270,22	1 203 215,87	Аналитический метод	0,10	Закрепление отсутствует
163	285 317,71	1 203 316,65	Аналитический метод	0,10	Закрепление отсутствует
164	285 318,51	1 203 316,13	Аналитический метод	0,10	Закрепление отсутствует
165	285 322,07	1 203 321,60	Аналитический метод	0,10	Закрепление отсутствует
166	285 320,79	1 203 322,43	Аналитический метод	0,10	Закрепление отсутствует
167	285 397,64	1 203 490,32	Аналитический метод	0,10	Закрепление отсутствует
168	285 376,61	1 203 659,56	Аналитический метод	0,10	Закрепление отсутствует
169	285 974,15	1 204 483,85	Аналитический метод	0,10	Закрепление отсутствует

Раздел 2

Сведения о местоположении границ объекта

1	2	3	4	5	6
170	285 975,02	1 204 483,20	Аналитический метод	0,10	Закрепление отсутствует
171	285 978,21	1 204 487,72	Аналитический метод	0,10	Закрепление отсутствует
172	285 977,37	1 204 488,33	Аналитический метод	0,10	Закрепление отсутствует
173	286 459,30	1 205 179,67	Аналитический метод	0,10	Закрепление отсутствует
174	286 460,30	1 205 181,10	Аналитический метод	0,10	Закрепление отсутствует
175	286 461,09	1 205 182,38	Аналитический метод	0,10	Закрепление отсутствует
176	286 537,22	1 205 304,63	Аналитический метод	0,10	Закрепление отсутствует
177	286 531,50	1 205 307,38	Аналитический метод	0,10	Закрепление отсутствует
178	286 532,83	1 205 310,52	Аналитический метод	0,10	Закрепление отсутствует
179	286 534,20	1 205 309,69	Аналитический метод	0,10	Закрепление отсутствует
180	286 537,58	1 205 315,27	Аналитический метод	0,10	Закрепление отсутствует
181	286 536,33	1 205 316,02	Аналитический метод	0,10	Закрепление отсутствует
182	286 537,78	1 205 319,13	Аналитический метод	0,10	Закрепление отсутствует
183	286 543,14	1 205 316,55	Аналитический метод	0,10	Закрепление отсутствует
184	286 546,21	1 205 322,87	Аналитический метод	0,10	Закрепление отсутствует
185	286 539,89	1 205 325,91	Аналитический метод	0,10	Закрепление отсутствует
186	286 539,32	1 205 324,74	Аналитический метод	0,10	Закрепление отсутствует
187	286 536,69	1 205 326,33	Аналитический метод	0,10	Закрепление отсутствует
188	286 532,87	1 205 318,11	Аналитический метод	0,10	Закрепление отсутствует
189	286 532,00	1 205 318,64	Аналитический метод	0,10	Закрепление отсутствует
190	286 528,63	1 205 313,06	Аналитический метод	0,10	Закрепление отсутствует
191	286 529,35	1 205 312,63	Аналитический метод	0,10	Закрепление отсутствует
192	286 526,32	1 205 305,42	Аналитический метод	0,10	Закрепление отсутствует
193	286 531,44	1 205 302,95	Аналитический метод	0,10	Закрепление отсутствует
194	286 456,94	1 205 183,32	Аналитический метод	0,10	Закрепление отсутствует
195	285 974,15	1 204 490,73	Аналитический метод	0,10	Закрепление отсутствует
196	285 973,00	1 204 491,58	Аналитический метод	0,10	Закрепление отсутствует
197	285 969,69	1 204 487,16	Аналитический метод	0,10	Закрепление отсутствует
198	285 970,93	1 204 486,24	Аналитический метод	0,10	Закрепление отсутствует

Раздел 2

Сведения о местоположении границ объекта

1	2	3	4	5	6
199	285 372,43	1 203 660,64	Аналитический метод	0,10	Закрепление отсутствует
200	285 390,80	1 203 515,27	Аналитический метод	0,10	Закрепление отсутствует
201	285 393,52	1 203 490,96	Аналитический метод	0,10	Закрепление отсутствует
202	285 317,38	1 203 324,64	Аналитический метод	0,10	Закрепление отсутствует
203	285 316,60	1 203 325,15	Аналитический метод	0,10	Закрепление отсутствует
204	285 313,05	1 203 319,68	Аналитический метод	0,10	Закрепление отсутствует
205	285 314,31	1 203 318,86	Аналитический метод	0,10	Закрепление отсутствует
206	285 266,64	1 203 217,71	Аналитический метод	0,10	Закрепление отсутствует
207	285 116,24	1 202 946,26	Аналитический метод	0,10	Закрепление отсутствует
208	285 115,19	1 202 946,87	Аналитический метод	0,10	Закрепление отсутствует
209	285 111,92	1 202 941,23	Аналитический метод	0,10	Закрепление отсутствует
210	285 113,03	1 202 940,60	Аналитический метод	0,10	Закрепление отсутствует
211	285 025,95	1 202 787,15	Аналитический метод	0,10	Закрепление отсутствует
212	284 959,60	1 202 640,56	Аналитический метод	0,10	Закрепление отсутствует
213	284 895,68	1 202 428,42	Аналитический метод	0,10	Закрепление отсутствует
214	284 894,46	1 202 428,75	Аналитический метод	0,10	Закрепление отсутствует
215	284 892,55	1 202 430,11	Аналитический метод	0,10	Закрепление отсутствует
216	284 890,22	1 202 426,84	Аналитический метод	0,10	Закрепление отсутствует
217	284 893,31	1 202 424,64	Аналитический метод	0,10	Закрепление отсутствует
218	284 892,73	1 202 422,46	Аналитический метод	0,10	Закрепление отсутствует
219	284 893,94	1 202 422,13	Аналитический метод	0,10	Закрепление отсутствует
220	284 815,86	1 202 128,02	Аналитический метод	0,10	Закрепление отсутствует
221	284 944,79	1 202 099,31	Аналитический метод	0,10	Закрепление отсутствует
222	284 944,54	1 202 098,03	Аналитический метод	0,10	Закрепление отсутствует
223	284 945,78	1 202 097,79	Аналитический метод	0,10	Закрепление отсутствует
224	284 914,13	1 201 922,13	Аналитический метод	0,10	Закрепление отсутствует
225	284 837,16	1 201 515,66	Аналитический метод	0,10	Закрепление отсутствует
226	284 835,95	1 201 515,90	Аналитический метод	0,10	Закрепление отсутствует
227	284 834,68	1 201 509,51	Аналитический метод	0,10	Закрепление отсутствует

Раздел 2

Сведения о местоположении границ объекта

1	2	3	4	5	6
228	284 835,91	1 201 509,27	Аналитический метод	0,10	Закрепление отсутствует
229	284 790,56	1 201 272,89	Аналитический метод	0,10	Закрепление отсутствует
230	284 957,01	1 201 241,89	Аналитический метод	0,10	Закрепление отсутствует
231	284 878,39	1 200 881,89	Аналитический метод	0,10	Закрепление отсутствует
52	284 882,30	1 200 880,98	Аналитический метод	0,10	Закрепление отсутствует
232	285 265,50	1 201 197,90	Аналитический метод	0,10	Закрепление отсутствует
233	285 263,17	1 201 215,13	Аналитический метод	0,10	Закрепление отсутствует
234	285 283,94	1 201 319,22	Аналитический метод	0,10	Закрепление отсутствует
235	285 283,72	1 201 319,26	Аналитический метод	0,10	Закрепление отсутствует
236	285 283,78	1 201 319,47	Аналитический метод	0,10	Закрепление отсутствует
237	285 274,71	1 201 321,90	Аналитический метод	0,10	Закрепление отсутствует
238	285 273,67	1 201 318,02	Аналитический метод	0,10	Закрепление отсутствует
239	285 279,31	1 201 316,51	Аналитический метод	0,10	Закрепление отсутствует
240	285 259,55	1 201 217,55	Аналитический метод	0,10	Закрепление отсутствует
241	285 073,58	1 201 254,58	Аналитический метод	0,10	Закрепление отсутствует
242	285 083,04	1 201 306,10	Аналитический метод	0,10	Закрепление отсутствует
243	285 052,51	1 201 311,38	Аналитический метод	0,10	Закрепление отсутствует
244	285 047,28	1 201 286,05	Аналитический метод	0,10	Закрепление отсутствует
245	285 051,21	1 201 285,24	Аналитический метод	0,10	Закрепление отсутствует
246	285 055,65	1 201 306,76	Аналитический метод	0,10	Закрепление отсутствует
247	285 078,35	1 201 302,83	Аналитический метод	0,10	Закрепление отсутствует
248	285 069,65	1 201 255,39	Аналитический метод	0,10	Закрепление отсутствует
249	284 980,15	1 201 274,42	Аналитический метод	0,10	Закрепление отсутствует
250	285 000,70	1 201 359,37	Аналитический метод	0,10	Закрепление отсутствует
251	285 001,41	1 201 362,58	Аналитический метод	0,10	Закрепление отсутствует
252	285 004,24	1 201 376,32	Аналитический метод	0,10	Закрепление отсутствует
253	285 004,85	1 201 379,56	Аналитический метод	0,10	Закрепление отсутствует
254	285 021,65	1 201 475,29	Аналитический метод	0,10	Закрепление отсутствует
255	285 107,61	1 201 459,94	Аналитический метод	0,10	Закрепление отсутствует

Раздел 2

Сведения о местоположении границ объекта

1	2	3	4	5	6
256	285 098,30	1 201 400,29	Аналитический метод	0,10	Закрепление отсутствует
257	285 252,10	1 201 364,98	Аналитический метод	0,10	Закрепление отсутствует
258	285 253,00	1 201 368,90	Аналитический метод	0,10	Закрепление отсутствует
259	285 102,84	1 201 403,37	Аналитический метод	0,10	Закрепление отсутствует
260	285 111,87	1 201 461,17	Аналитический метод	0,10	Закрепление отсутствует
261	285 123,78	1 201 508,59	Аналитический метод	0,10	Закрепление отсутствует
262	285 171,82	1 201 618,96	Аналитический метод	0,10	Закрепление отсутствует
263	285 168,14	1 201 620,56	Аналитический метод	0,10	Закрепление отсутствует
264	285 120,33	1 201 511,35	Аналитический метод	0,10	Закрепление отсутствует
265	285 119,36	1 201 508,49	Аналитический метод	0,10	Закрепление отсутствует
266	285 108,41	1 201 463,88	Аналитический метод	0,10	Закрепление отсутствует
267	285 022,54	1 201 479,21	Аналитический метод	0,10	Закрепление отсутствует
268	285 032,16	1 201 513,40	Аналитический метод	0,10	Закрепление отсутствует
269	285 032,99	1 201 516,58	Аналитический метод	0,10	Закрепление отсутствует
270	285 043,37	1 201 559,40	Аналитический метод	0,10	Закрепление отсутствует
271	284 979,90	1 201 572,79	Аналитический метод	0,10	Закрепление отсутствует
272	284 977,60	1 201 560,82	Аналитический метод	0,10	Закрепление отсутствует
273	284 981,54	1 201 560,06	Аналитический метод	0,10	Закрепление отсутствует
274	284 983,08	1 201 568,01	Аналитический метод	0,10	Закрепление отсутствует
275	285 038,49	1 201 556,32	Аналитический метод	0,10	Закрепление отсутствует
276	285 029,14	1 201 518,01	Аналитический метод	0,10	Закрепление отсутствует
277	285 017,32	1 201 521,32	Аналитический метод	0,10	Закрепление отсутствует
278	285 016,23	1 201 517,45	Аналитический метод	0,10	Закрепление отсутствует
279	285 028,12	1 201 514,12	Аналитический метод	0,10	Закрепление отсутствует
280	285 018,57	1 201 479,92	Аналитический метод	0,10	Закрепление отсутствует
281	285 017,69	1 201 475,97	Аналитический метод	0,10	Закрепление отсутствует
282	285 000,96	1 201 380,84	Аналитический метод	0,10	Закрепление отсутствует
283	284 956,98	1 201 392,86	Аналитический метод	0,10	Закрепление отсутствует
284	284 955,84	1 201 387,67	Аналитический метод	0,10	Закрепление отсутствует

Раздел 2

Сведения о местоположении границ объекта

1	2	3	4	5	6
285	284 930,87	1 201 392,35	Аналитический метод	0,10	Закрепление отсутствует
286	284 925,01	1 201 366,95	Аналитический метод	0,10	Закрепление отсутствует
287	284 928,93	1 201 366,05	Аналитический метод	0,10	Закрепление отсутствует
288	284 933,91	1 201 387,69	Аналитический метод	0,10	Закрепление отсутствует
289	284 958,94	1 201 383,01	Аналитический метод	0,10	Закрепление отсутствует
290	284 960,00	1 201 387,87	Аналитический метод	0,10	Закрепление отсутствует
291	285 000,20	1 201 376,88	Аналитический метод	0,10	Закрепление отсутствует
292	284 997,49	1 201 363,71	Аналитический метод	0,10	Закрепление отсутствует
293	284 978,12	1 201 366,78	Аналитический метод	0,10	Закрепление отсутствует
294	284 977,49	1 201 362,81	Аналитический метод	0,10	Закрепление отсутствует
295	284 982,20	1 201 362,06	Аналитический метод	0,10	Закрепление отсутствует
296	284 979,81	1 201 348,91	Аналитический метод	0,10	Закрепление отсутствует
297	284 983,77	1 201 348,19	Аналитический метод	0,10	Закрепление отсутствует
298	284 986,17	1 201 361,43	Аналитический метод	0,10	Закрепление отсутствует
299	284 996,61	1 201 359,78	Аналитический метод	0,10	Закрепление отсутствует
300	284 975,29	1 201 271,34	Аналитический метод	0,10	Закрепление отсутствует
301	285 069,22	1 201 251,35	Аналитический метод	0,10	Закрепление отсутствует
302	285 072,48	1 201 250,68	Аналитический метод	0,10	Закрепление отсутствует
303	285 259,33	1 201 213,50	Аналитический метод	0,10	Закрепление отсутствует
304	285 261,52	1 201 197,36	Аналитический метод	0,10	Закрепление отсутствует
232	285 265,50	1 201 197,90	Аналитический метод	0,10	Закрепление отсутствует
305	286 578,77	1 205 344,25	Аналитический метод	0,10	Закрепление отсутствует
306	286 581,23	1 205 350,28	Аналитический метод	0,10	Закрепление отсутствует
307	286 579,68	1 205 350,91	Аналитический метод	0,10	Закрепление отсутствует
308	286 586,41	1 205 366,23	Аналитический метод	0,10	Закрепление отсутствует
309	286 567,35	1 205 374,61	Аналитический метод	0,10	Закрепление отсутствует
310	286 581,59	1 205 412,94	Аналитический метод	0,10	Закрепление отсутствует
311	286 582,69	1 205 412,48	Аналитический метод	0,10	Закрепление отсутствует
312	286 585,15	1 205 418,53	Аналитический метод	0,10	Закрепление отсутствует

Раздел 2

Сведения о местоположении границ объекта







1	2	3	4	5	6
313	286 584,10	1 205 418,96	Аналитический метод	0,10	Закрепление отсутствует
314	287 014,34	1 206 337,02	Аналитический метод	0,10	Закрепление отсутствует
315	287 015,42	1 206 336,49	Аналитический метод	0,10	Закрепление отсутствует
316	287 018,32	1 206 342,33	Аналитический метод	0,10	Закрепление отсутствует
317	287 017,27	1 206 342,85	Аналитический метод	0,10	Закрепление отсутствует
318	287 034,08	1 206 373,79	Аналитический метод	0,10	Закрепление отсутствует
319	287 035,27	1 206 373,20	Аналитический метод	0,10	Закрепление отсутствует
320	287 038,16	1 206 379,04	Аналитический метод	0,10	Закрепление отсутствует
321	287 037,02	1 206 379,61	Аналитический метод	0,10	Закрепление отсутствует
322	287 348,29	1 207 029,15	Аналитический метод	0,10	Закрепление отсутствует
323	287 349,84	1 207 028,40	Аналитический метод	0,10	Закрепление отсутствует
324	287 352,48	1 207 033,81	Аналитический метод	0,10	Закрепление отсутствует
325	287 350,87	1 207 034,59	Аналитический метод	0,10	Закрепление отсутствует
326	287 499,47	1 207 368,62	Аналитический метод	0,10	Закрепление отсутствует
327	287 500,17	1 207 368,27	Аналитический метод	0,10	Закрепление отсутствует
328	287 502,85	1 207 373,65	Аналитический метод	0,10	Закрепление отсутствует
329	287 502,02	1 207 374,07	Аналитический метод	0,10	Закрепление отсутствует
330	287 699,77	1 207 780,30	Аналитический метод	0,10	Закрепление отсутствует
331	287 696,14	1 207 782,04	Аналитический метод	0,10	Закрепление отсутствует
332	287 521,09	1 207 422,43	Аналитический метод	0,10	Закрепление отсутствует
333	287 496,68	1 207 370,30	Аналитический метод	0,10	Закрепление отсутствует
334	287 479,71	1 207 334,06	Аналитический метод	0,10	Закрепление отсутствует
335	287 476,99	1 207 327,97	Аналитический метод	0,10	Закрепление отсутствует
336	287 347,26	1 207 036,37	Аналитический метод	0,10	Закрепление отсутствует
337	287 346,44	1 207 036,78	Аналитический метод	0,10	Закрепление отсутствует
338	287 343,78	1 207 031,39	Аналитический метод	0,10	Закрепление отсутствует
339	287 344,69	1 207 030,94	Аналитический метод	0,10	Закрепление отсутствует
340	287 033,42	1 206 381,39	Аналитический метод	0,10	Закрепление отсутствует
341	287 032,32	1 206 381,93	Аналитический метод	0,10	Закрепление отсутствует


Раздел 4
Схема расположения границ публичного сервитута



Масштаб 1:2 000

Используемые условные знаки и обозначения:

-  - Характерная точка границы устанавливаемого публичного сервитута
-  - Граница устанавливаемого публичного сервитута
-  - Граница сооружения коммунального хозяйства "Водопровод п. Зарубино" с кадастровым номером 44:07:000000:2068, для обслуживания которого устанавливается публичный сервитут
-  - Граница учтенного земельного участка
-  - Граница существующей ЗОУИП
-  - Граница кадастрового квартала
- 44:07:023601** - Номер кадастрового квартала
- :133** - Кадастровый номер земельного участка, находящегося в границах устанавливаемого публичного сервитута

Подпись  Дата « 9 » октября 20 25 г.

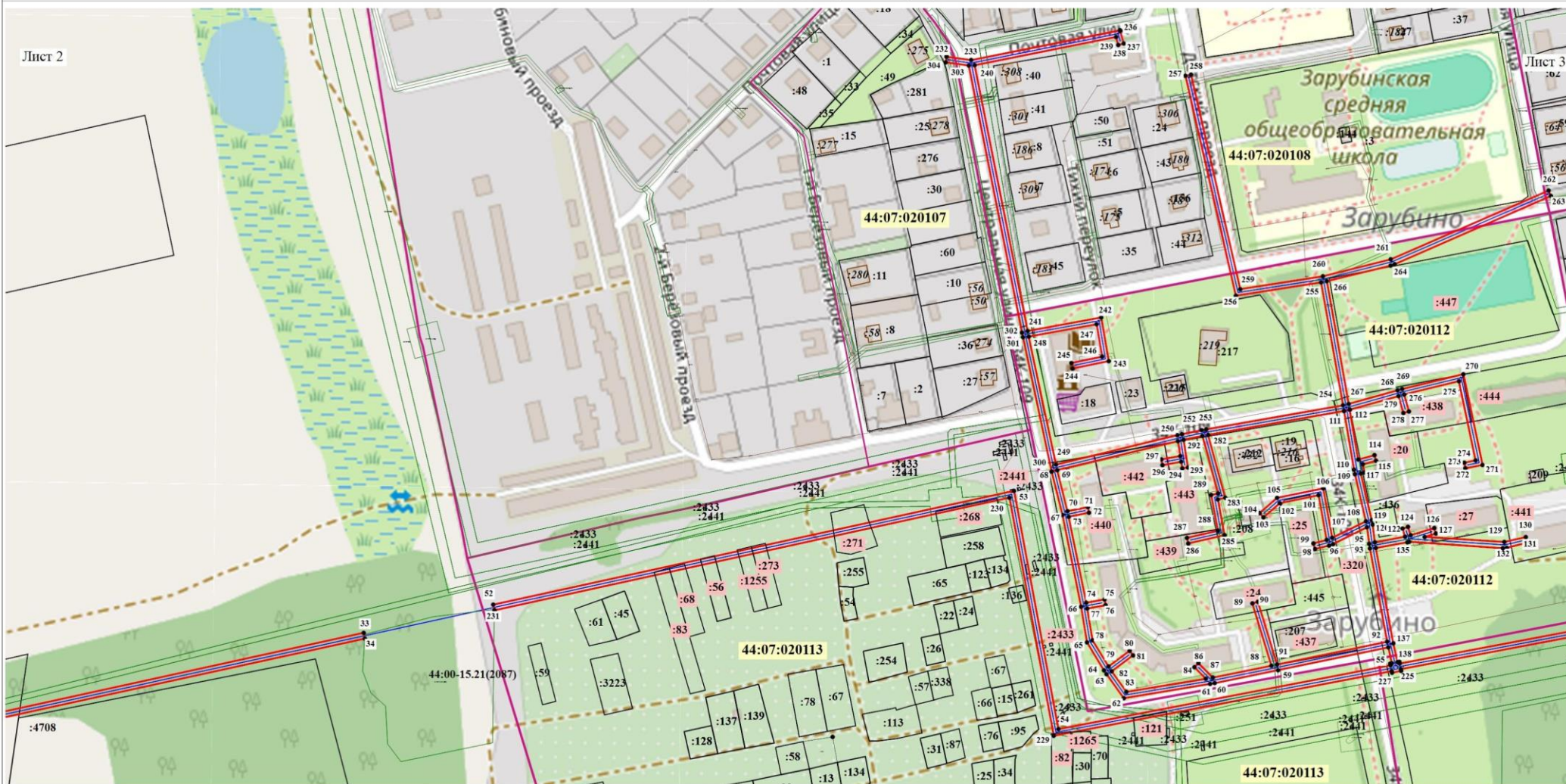


Место для отиска печати (при наличии) лица, составившего описание местоположения границ объекта

Раздел 4
Схема расположения границ публичного сервитута

Лист 2

Лист 3
Ю
С



Масштаб 1:2 000

Используемые условные знаки и обозначения:

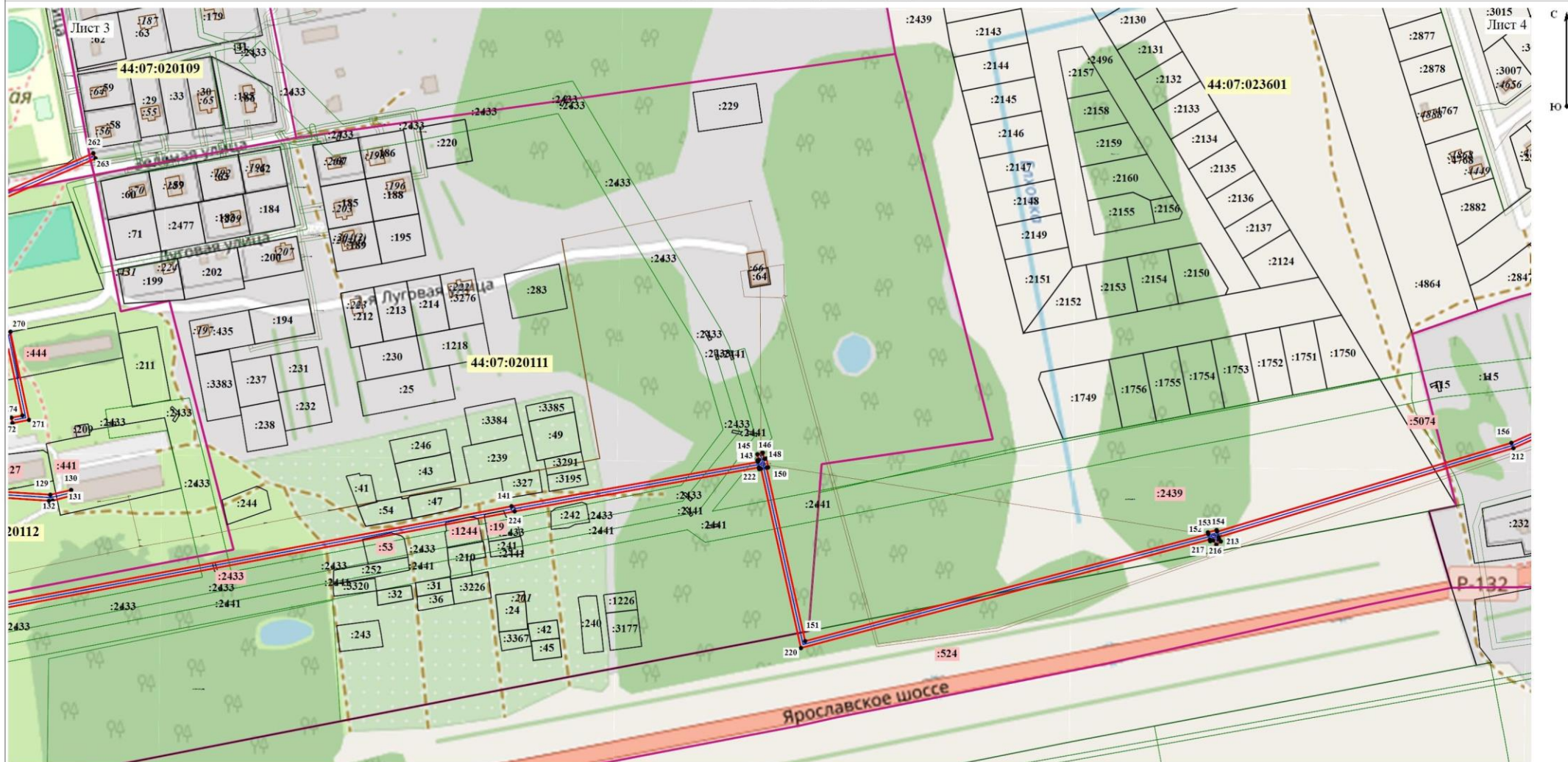
- 1 - Характерная точка границы устанавливаемого публичного сервитута
- Граница устанавливаемого публичного сервитута
- Граница сооружения коммунального хозяйства "Водопровод п. Зарубино" с кадастровым номером 44:07:000000:2068, для обслуживания которого устанавливается публичный сервитут
- Граница учтенного земельного участка
- Граница существующей ЗОУИП
- Граница кадастрового квартала
- 44:07:023601 - Номер кадастрового квартала
- :133 - Кадастровый номер земельного участка, находящегося в границах устанавливаемого публичного сервитута

Подпись Ерохова Марина Николаевна Дата « 9 » октября 20 25 г.

Место для оттиска печати (при наличии) лица, составившего описание местоположения границ объекта



Раздел 4
Схема расположения границ публичного сервитута



Масштаб 1:2 000

Используемые условные знаки и обозначения:

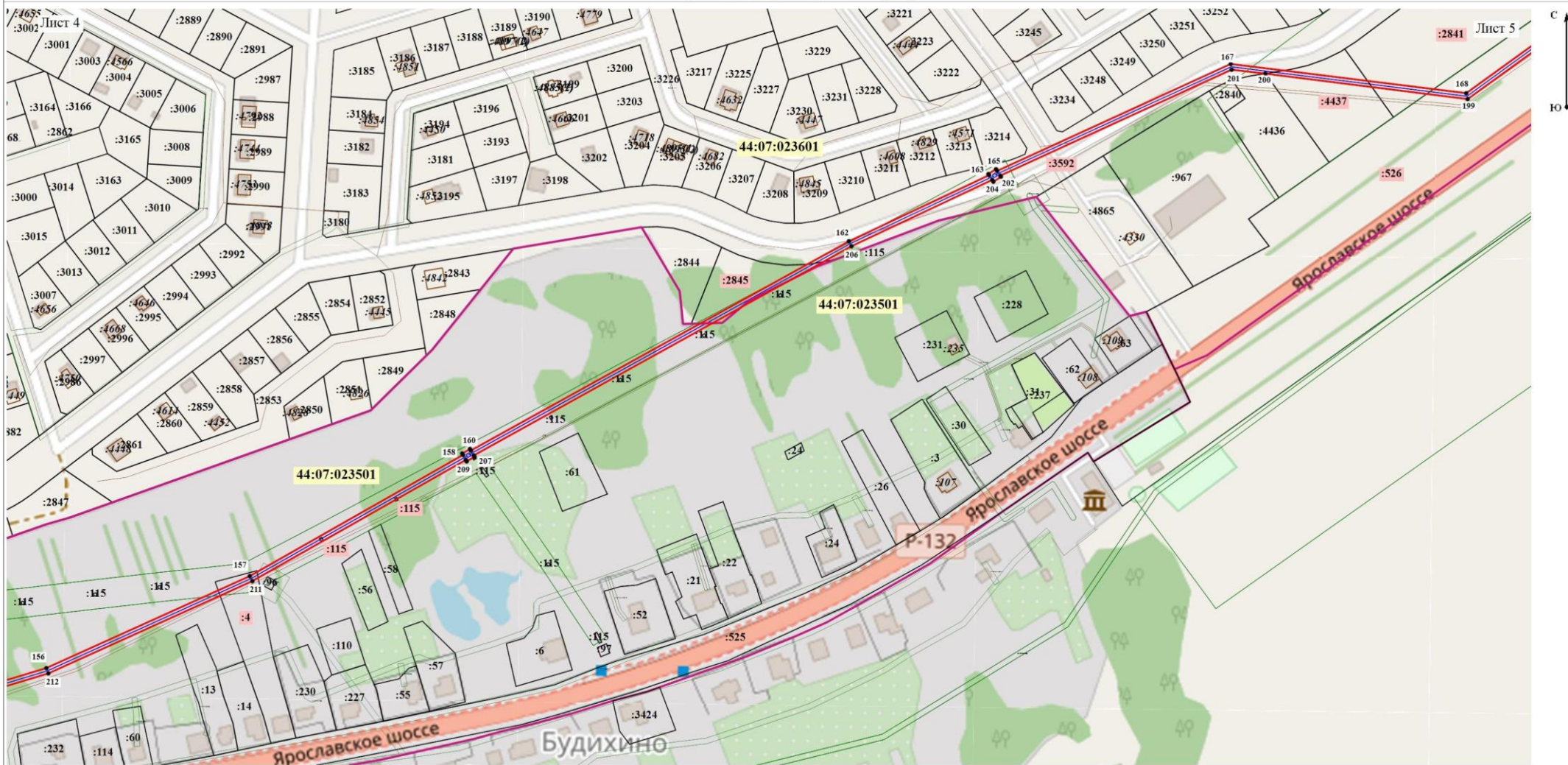
- 1 - Характерная точка границы устанавливаемого публичного сервитута
- Граница устанавливаемого публичного сервитута
- Граница сооружения коммунального хозяйства "Водопровод п. Зарубино" с кадастровым номером 44:07:000000:2068, для обслуживания которого устанавливается публичный сервитут
- Граница учтенного земельного участка
- Граница существующей ЗОУИП
- Граница кадастрового квартала
- 44:07:023601 - Номер кадастрового квартала
- :133 - Кадастровый номер земельного участка, находящегося в границах устанавливаемого публичного сервитута

Подпись Дата « 9 » октября 20 25 г.

Место для оттиска печати (при наличии) лица, составившего описание местоположения границ объекта



Раздел 4
Схема расположения границ публичного сервитута



Масштаб 1:2 000

Используемые условные знаки и обозначения:

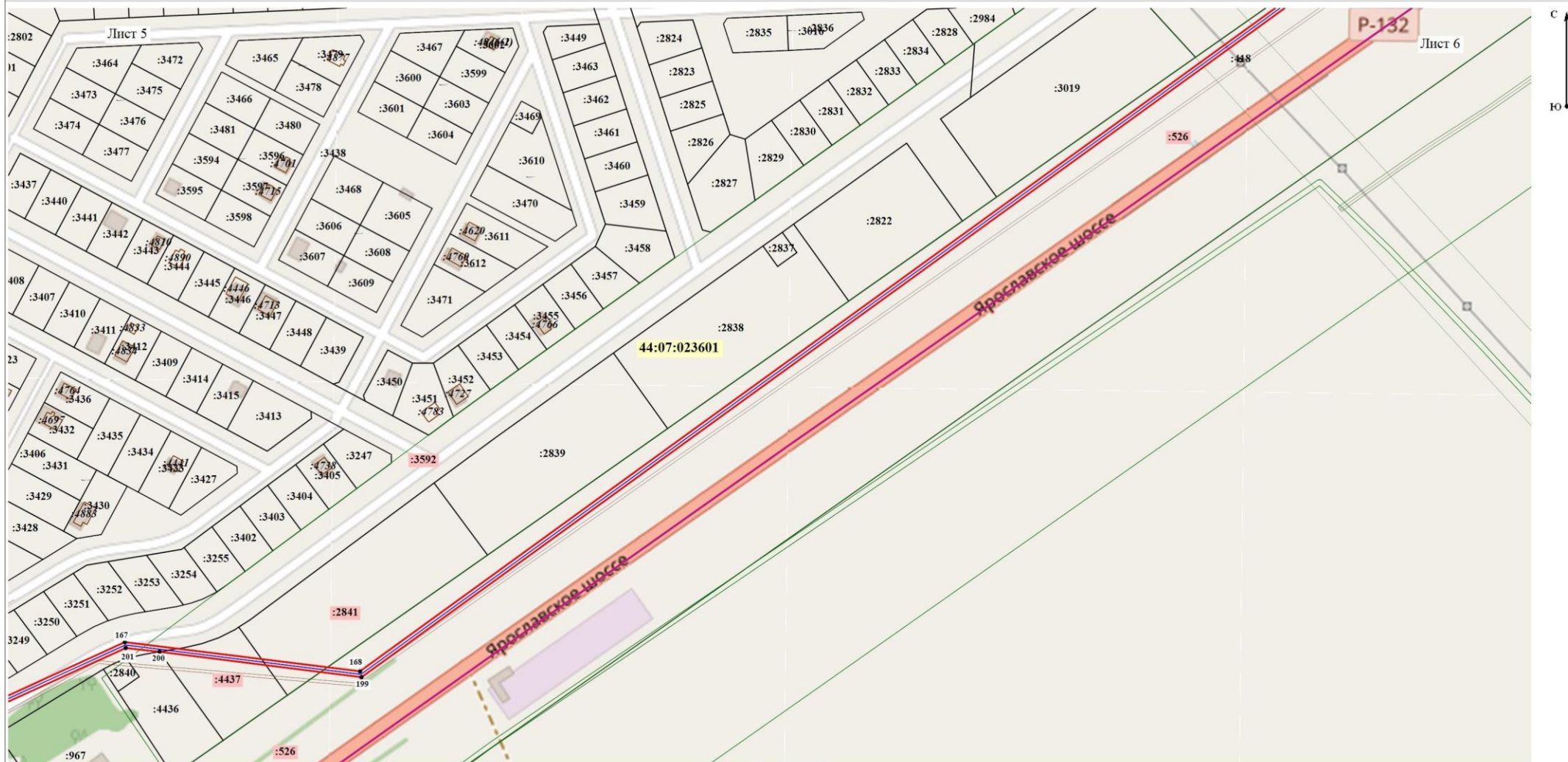
- 1 - Характерная точка границы устанавливаемого публичного сервитута
- Граница устанавливаемого публичного сервитута
- Граница сооружения коммунального хозяйства "Водопровод п. Зарубино" с кадастровым номером 44:07:000000:2068, для обслуживания которого устанавливается публичный сервитут
- Граница учтенного земельного участка
- Граница существующей ЗОУИП
- Граница кадастрового квартала
- 44:07:023601** - Номер кадастрового квартала
- :133** - Кадастровый номер земельного участка, находящегося в границах устанавливаемого публичного сервитута

Подпись Дата « 9 » октября 20 25 г.

Место для отиска печати (при наличии) лица, составившего описание местоположения границ объекта



Раздел 4
Схема расположения границ публичного сервитута



Масштаб 1:2 000

Используемые условные знаки и обозначения:

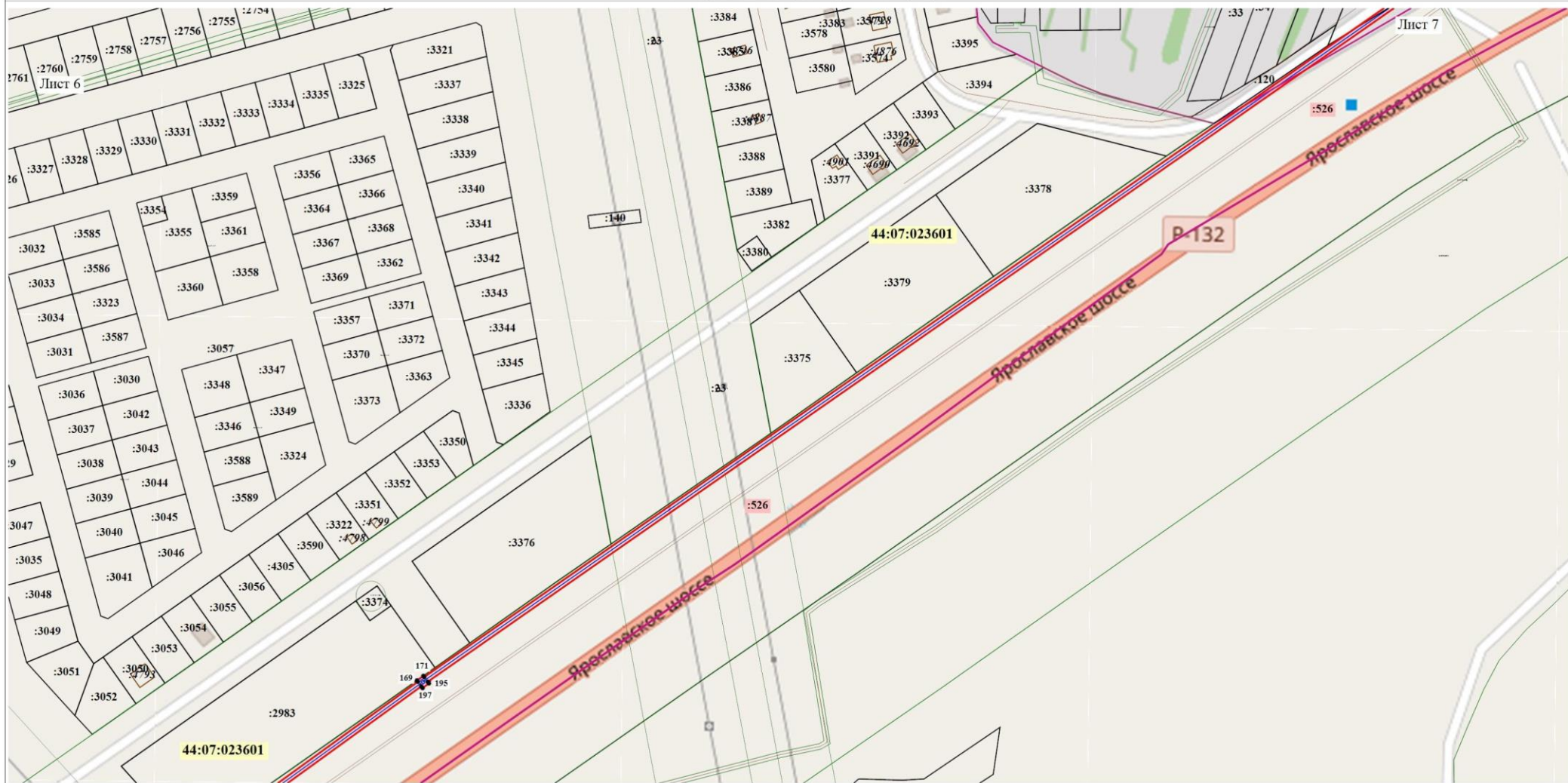
- 1 - Характерная точка границы устанавливаемого публичного сервитута
- Граница устанавливаемого публичного сервитута
- Граница сооружения коммунального хозяйства "Водопровод п. Зарубино" с кадастровым номером 44:07:000000:2068, для обслуживания которого устанавливается публичный сервитут
- Граница учтенного земельного участка
- Граница существующей ЗОУИП
- Граница кадастрового квартала
- 44:07:023601** - Номер кадастрового квартала
- :133** - Кадастровый номер земельного участка, находящегося в границах устанавливаемого публичного сервитута

Подпись Ерохова Марина Николаевна Дата « 9 » октября 20 25 г.







Место для оттиска печати (при наличии) лица, составившего описание местоположения границ объекта



Раздел 4
Схема расположения границ публичного сервитута



Используемые условные знаки и обозначения:

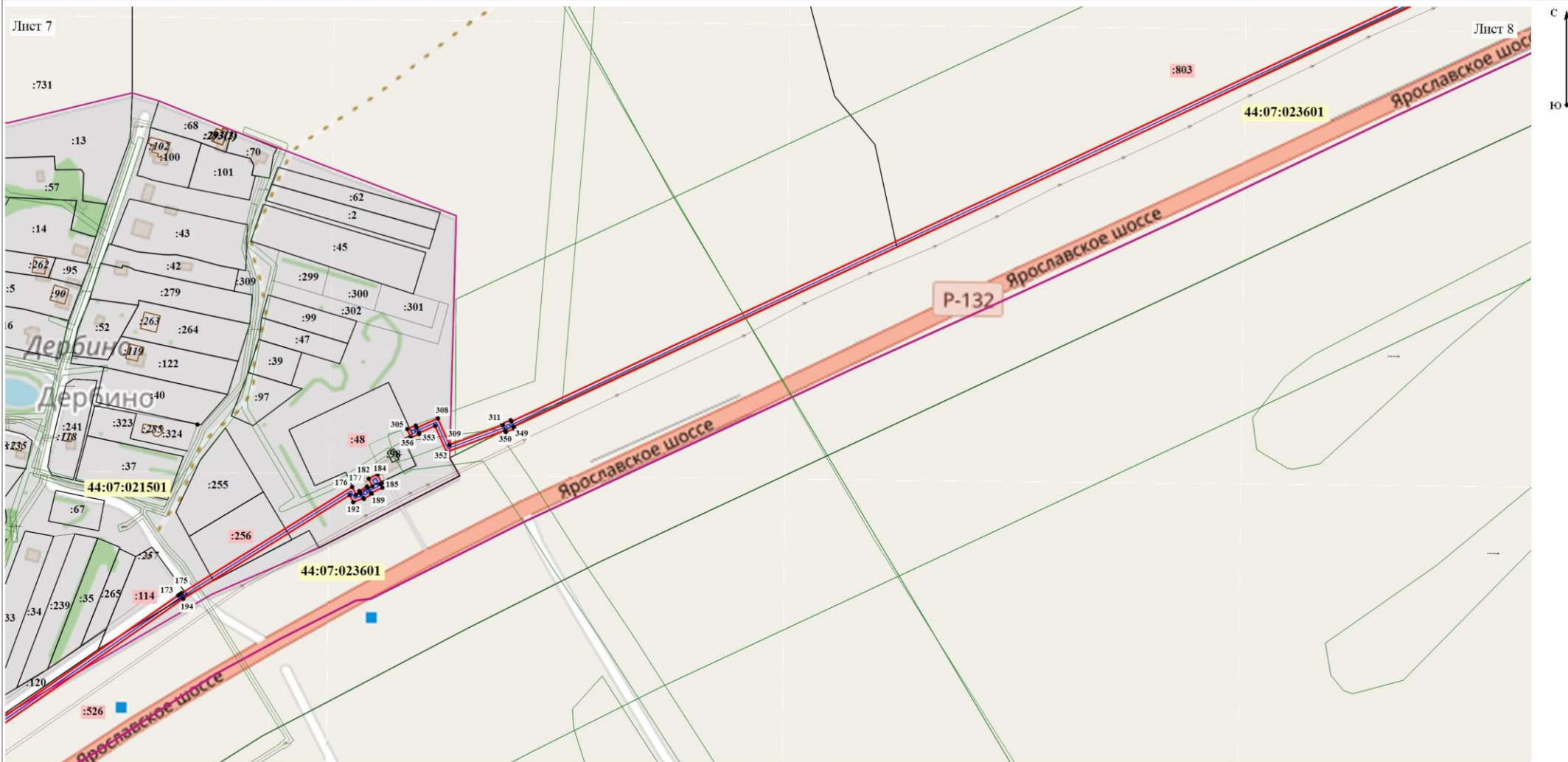
-  - Характерная точка границы устанавливаемого публичного сервитута
-  - Граница устанавливаемого публичного сервитута
-  - Граница сооружения коммунального хозяйства "Водопровод п. Зарубино" с кадастровым номером 44:07:000000:2068, для обслуживания которого устанавливается публичный сервитут
-  - Граница учтенного земельного участка
-  - Граница существующей ЗОУИП
-  - Граница кадастрового квартала
- 44:07:023601** - Номер кадастрового квартала
- :132** - Кадастровый номер земельного участка, находящегося в границах устанавливаемого публичного сервитута

Подпись  Дата « 9 » октября 20 25 г.

Место для отиска печати (при наличии) лица, составившего описание местоположения границ объекта











Раздел 4
Схема расположения границ публичного сервитута



Масштаб 1:2 000

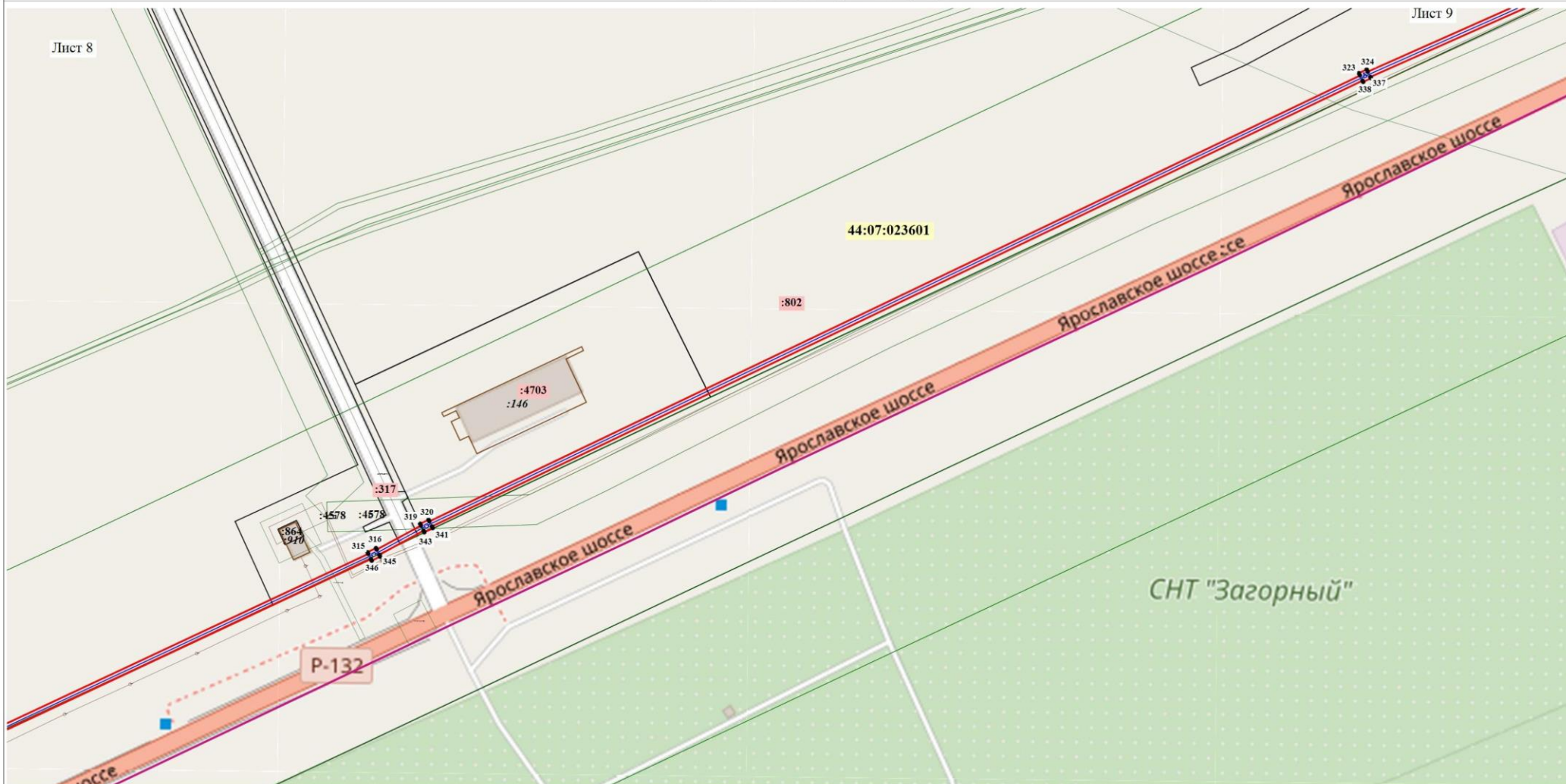
Используемые условные знаки и обозначения:

-  - Характерная точка границы устанавливаемого публичного сервитута
-  - Граница устанавливаемого публичного сервитута
-  - Граница сооружения коммунального хозяйства "Водопровод п. Зарубино" с кадастровым номером 44:07:000000:2068, для обслуживания которого устанавливается публичный сервитут
-  - Граница учтенного земельного участка
-  - Граница существующей ЗОУИП
-  - Граница кадастрового квартала
-  - Номер кадастрового квартала
-  - Кадастровый номер земельного участка, находящегося в границах устанавливаемого публичного сервитута

Подпись  Дата « 9 » октября 20 25 г.









Место для отпечатка печати (при наличии) лица, составившего описание местоположения границ объекта





Масштаб 1:2 000

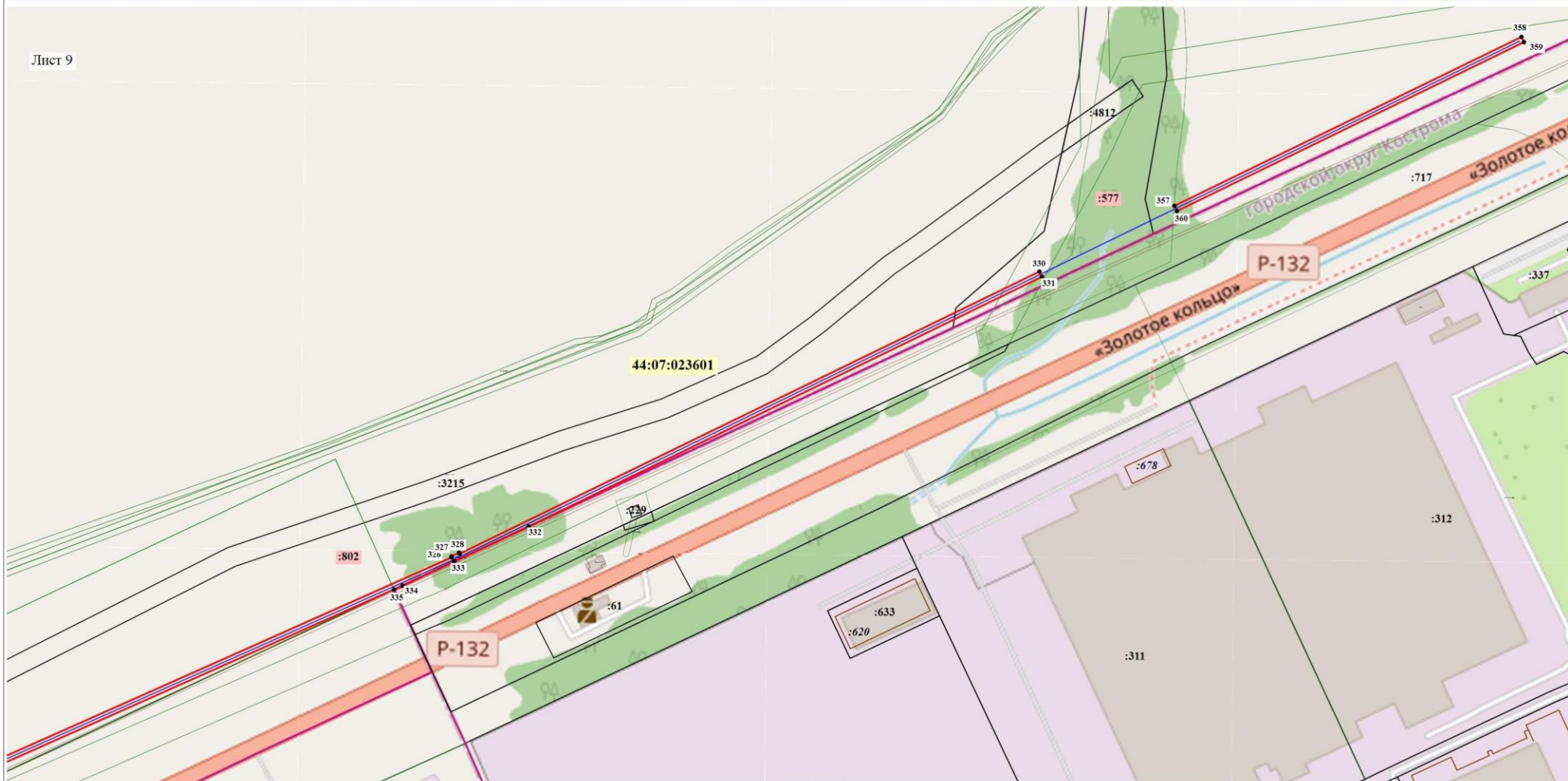
Используемые условные знаки и обозначения:

-  - Характерная точка границы устанавливаемого публичного сервитута
-  - Граница устанавливаемого публичного сервитута
-  - Граница сооружения коммунального хозяйства "Водопровод п. Зарубино" с кадастровым номером 44:07:000000:2068, для обслуживания которого устанавливается публичный сервитут
-  - Граница учтенного земельного участка
-  - Граница существующей ЗОУИП
-  - Граница кадастрового квартала
-  - Номер кадастрового квартала
-  - Кадастровый номер земельного участка, находящегося в границах устанавливаемого публичного сервитута

Подпись  Дата « 9 » октября 20 25 г.

Место для отиска печати (при наличии) лица, составившего описание местоположения границ объекта





Масштаб 1:2 000

Используемые условные знаки и обозначения:

- 1 - Характерная точка границы устанавливаемого публичного сервитута
- Граница устанавливаемого публичного сервитута
- Граница сооружения коммунального хозяйства "Водопровод п. Зарубино" с кадастровым номером 44:07:000000:2068, для обслуживания которого устанавливается публичный сервитут
- Граница учтенного земельного участка
- Граница существующей ЗОУИП
- Граница кадастрового квартала
- 44:07:023601** - Номер кадастрового квартала
- :133** - Кадастровый номер земельного участка, находящегося в границах устанавливаемого публичного сервитута

Подпись Ерохова Марина Николаевна Дата « 9 » октября 20 25 г.

Место для отриски печати (при наличии лица, составившего описание местоположения границ объекта)



* * *

**АДМИНИСТРАЦИЯ
КОСТРОМСКОГО МУНИЦИПАЛЬНОГО РАЙОНА
КОСТРОМСКОЙ ОБЛАСТИ**

П О С Т А Н О В Л Е Н И Е

от «04» марта 2026 года № 472

г. Кострома

**Об установлении публичного сервитута
на земельный участок**

Рассмотрев ходатайство муниципального унитарного предприятия «Коммунсервис» Костромского района Костромской области, в лице директора Качалова Владимира Александровича, действующего на основании Устава, об установлении публичного сервитута на земли, государственная собственность на которые не разграничена, и на части земельных участков с кадастровыми номерами 44:07:082101:953, 44:07:082101:70, 44:07:082101:1791, 44:07:082101:1790, 44:07:082101:1789, 44:07:082101:1737, 44:07:082101:1726, 44:07:082101:1724, 44:07:082101:1218, руководствуясь статьей 3.3 Федерального закона от 25.10.2001 № 137-ФЗ «О введении в действие Земельного кодекса Российской Федерации», статьей 39.37 Земельного кодекса Российской Федерации,

администрация ПОСТАНОВЛЯЕТ:

1. Установить публичный сервитут на земли, государственная собственность на которые не разграничена, и на части земельных участков с кадастровыми номерами 44:07:082101:953, 44:07:082101:70, 44:07:082101:1791, 44:07:082101:1790, 44:07:082101:1789, 44:07:082101:1737, 44:07:082101:1726, 44:07:082101:1724, 44:07:082101:1218, в целях эксплуатации объектов, необходимых для организации водоснабжения населения в п. Фанерник Костромского района Костромской области (сооружение коммунального хозяйства с кадастровым номером 44:07:082101:1516).

2. Срок публичного сервитута – 49 (сорок девять) лет.

3. Определить обладателя публичного сервитута – муниципальное унитарное предприятие «Коммунсервис» Костромского района Костромской области (МУП «Коммунсервис» Костромского района), адрес юридического лица: 156519, Костромская область, Костромской район, п. Никольское, ул. Мира, д. 16, ОГРН: 1054477610934, ИНН - 4414010201, КПП — 441401001, адрес электронной почты: office@comserv-kr.ru.

4. Утвердить описание местоположения границ публичного сервитута на земли, государственная собственность на которые не разграничена, и на части земельных участков с кадастровыми номерами 44:07:082101:953, 44:07:082101:70, 44:07:082101:1791, 44:07:082101:1790, 44:07:082101:1789, 44:07:082101:1737, 44:07:082101:1726, 44:07:082101:1724, 44:07:082101:1218, в соответствии с Приложением 1.

5. Ограничения в использовании земельного участка, в отношении которого установлен публичный сервитут, определяются Постановлением Главного государственного санитарного врача РФ от 14.03.2002 № 10 "О введении в действие Санитарных правил и норм "Зоны санитарной охраны источников водоснабжения и водопроводов питьевого назначения. СанПиН 2.1.4.1110-02" (с изм. от 25.09.2014) (вместе с "СанПиН 2.1.4.1110-02. 2.1.4. Питьевая вода и водоснабжение населенных мест. Зоны санитарной охраны источников водоснабжения и водопроводов питьевого назначения. Санитарные правила и нормы", утв. Главным государственным санитарным врачом РФ 26.02.2002) (Зарегистрировано в Минюсте РФ 24.04.2002 № 3399).

6. Плату за публичный сервитут установить в соответствии с пунктами 4,7 ст. 39.46 Земельного кодекса Российской Федерации.

7. При использовании земель, в отношении которых устанавливается публичный сервитут, способами, приводящими к порче или уничтожению плодородного слоя почвы, МУП «Коммунсервис» Костромского района выполнить необходимые работы по их рекультивации, привести земли в состояние, пригодное для их использования в соответствии с целевым назначением.

8. Считать публичный сервитут установленным после внесения сведений о нем в Единый государственный реестр недвижимости.

9. Настоящее постановление подлежит опубликованию в информационном бюллетене Костромского муниципального района Костромской области «Вестник Костромского муниципального района», на официальном сайте администрации Костромского муниципального района Костромской области, в информационно-телекоммуникационной сети «Интернет».

10. Комитету имущественных и земельных отношений, архитектуры и градостроительства администрации Костромского муниципального района, в течение пяти рабочих дней со дня подписания настоящего постановления, направить копию постановления в Управление Федеральной службы государственной регистрации, кадастра и картографии по Костромской области.

11. Настоящее постановление вступает в силу со дня его опубликования.

И.о. главы Костромского
муниципального района

В.Г. Нагацкий

ГРАФИЧЕСКОЕ ОПИСАНИЕ

местоположения границ населенных пунктов, территориальных зон, особо охраняемых природных территорий, зон с особыми условиями использования территории

Публичный сервитут в целях эксплуатации объектов, необходимых для организации водоснабжения населения в п. Фанерник Костромского района Костромской области (сооружение коммунального хозяйства с кадастровым номером 44:07:082101:1516)

(наименование объекта, местоположение границ которого описано (далее - объект))

Раздел 1

Сведения об объекте		
№ п/п	Характеристики объекта	Описание характеристик
1	2	3
1	Местоположение объекта	156518, Костромская область, Костромской район, сельское поселение Никольское, Фанерник посёлок.
2	Площадь объекта ± величина погрешности определения площади (P ± ΔP)	1 317 м ² ± 13 м ²
3	Иные характеристики объекта	<p>Вид объекта реестра границ: Граница публичного сервитута</p> <p>Кадастровый номер квартала: 44:07:082101</p> <p>Вид или наименование публичного сервитута по документу: Публичный сервитут в целях эксплуатации объектов, необходимых для организации водоснабжения населения в п. Фанерник Костромского района Костромской области (сооружение коммунального хозяйства с кадастровым номером 44:07:082101:1516)</p> <p>Орган, принявший решение об установлении публичного сервитута: Администрация Костромского муниципального района Костромской области</p> <p>Земельные участки, в отношении которых испрашивается публичный сервитут: 44:07:082101:953, 44:07:082101:70, 44:07:082101:1791, 44:07:082101:1790, 44:07:082101:1789, 44:07:082101:1737, 44:07:082101:1726, 44:07:082101:1724, 44:07:082101:1218</p> <p>Цель установления публичного сервитута: Размещение объектов электросетевого хозяйства, тепловых сетей, водопроводных сетей, сетей водоотведения, линий и сооружений связи, линейных объектов системы газоснабжения, нефтепроводов и нефтепродуктопроводов, их неотъемлемых технологических частей, если указанные объекты являются объектами федерального, регионального или местного значения, либо необходимы для организации электро-, газо-, тепло-, водоснабжения населения и водоотведения, подключения (технологического присоединения) к сетям инженерно-технического обеспечения, либо переносятся в связи с изъятием земельных участков, на которых они ранее располагались, для государственных или муниципальных нужд (далее также - инженерные сооружения)</p> <p>Срок публичного сервитута: продолжительность: 49 лет</p> <p>Обладатель публичного сервитута: Юридическое лицо, зарегистрированное в Российской Федерации Муниципальное унитарное предприятие «Коммунсервис» Костромского района Костромской области (ИНН: 4414010201, ОГРН: 1054477610934, адрес эл. почты: office@comserv-kr.ru, почтовый адрес: 156519, Костромская область, Костромской район, п. Никольское, ул. Мира, д. 16).</p> <p>Источники официального опубликования: Информационный бюллетень Костромского муниципального района Костромской области "Вестник Костромского муниципального района" https://kostromskoy.kostroma.gov.ru/administratsiya/smi.php; официальный сайт администрации Костромского муниципального района https://kostromskoy.kostroma.gov.ru/</p>

Раздел 2

Сведения о местоположении границ объекта

1. Система координат МСК-44, зона 1					
2. Сведения о характерных точках границ объекта					
Обозначение характерных точек границ	Координаты, м		Метод определения координат характерной точки	Средняя квадратическая погрешность положения характерной точки (Mf), м	Описание обозначения точки на местности (при наличии)
	X	Y			
1	2	3	4	5	6
1	292 734,97	1 219 561,69	Аналитический метод	0,10	Закрепление отсутствует
2	292 731,53	1 219 563,73	Аналитический метод	0,10	Закрепление отсутствует
3	292 730,01	1 219 561,17	Аналитический метод	0,10	Закрепление отсутствует
4	292 722,28	1 219 561,91	Аналитический метод	0,10	Закрепление отсутствует
5	292 721,02	1 219 563,13	Аналитический метод	0,10	Закрепление отсутствует
6	292 711,17	1 219 588,02	Аналитический метод	0,10	Закрепление отсутствует
7	292 713,94	1 219 614,32	Аналитический метод	0,10	Закрепление отсутствует
8	292 713,71	1 219 625,30	Аналитический метод	0,10	Закрепление отсутствует
9	292 716,91	1 219 623,02	Аналитический метод	0,10	Закрепление отсутствует
10	292 730,27	1 219 620,34	Аналитический метод	0,10	Закрепление отсутствует
11	292 731,05	1 219 624,26	Аналитический метод	0,10	Закрепление отсутствует
12	292 718,53	1 219 626,78	Аналитический метод	0,10	Закрепление отсутствует
13	292 714,43	1 219 629,69	Аналитический метод	0,10	Закрепление отсутствует
14	292 724,89	1 219 644,24	Аналитический метод	0,10	Закрепление отсутствует
15	292 721,65	1 219 646,58	Аналитический метод	0,10	Закрепление отсутствует
16	292 710,39	1 219 630,92	Аналитический метод	0,10	Закрепление отсутствует
17	292 707,11	1 219 629,84	Аналитический метод	0,10	Закрепление отсутствует
18	292 691,36	1 219 631,36	Аналитический метод	0,10	Закрепление отсутствует
19	292 673,31	1 219 628,95	Аналитический метод	0,10	Закрепление отсутствует
20	292 671,45	1 219 630,54	Аналитический метод	0,10	Закрепление отсутствует
21	292 670,58	1 219 634,80	Аналитический метод	0,10	Закрепление отсутствует
22	292 666,44	1 219 642,36	Аналитический метод	0,10	Закрепление отсутствует
23	292 649,53	1 219 651,37	Аналитический метод	0,10	Закрепление отсутствует
24	292 647,65	1 219 647,85	Аналитический метод	0,10	Закрепление отсутствует
25	292 663,50	1 219 639,40	Аналитический метод	0,10	Закрепление отсутствует

Раздел 2

Сведения о местоположении границ объекта

1	2	3	4	5	6
26	292 665,66	1 219 635,46	Аналитический метод	0,10	Закрепление отсутствует
27	292 661,48	1 219 634,51	Аналитический метод	0,10	Закрепление отсутствует
28	292 656,91	1 219 609,59	Аналитический метод	0,10	Закрепление отсутствует
29	292 648,90	1 219 611,54	Аналитический метод	0,10	Закрепление отсутствует
30	292 647,96	1 219 607,66	Аналитический метод	0,10	Закрепление отсутствует
31	292 653,32	1 219 606,35	Аналитический метод	0,10	Закрепление отсутствует
32	292 643,90	1 219 600,64	Аналитический метод	0,10	Закрепление отсутствует
33	292 604,65	1 219 594,84	Аналитический метод	0,10	Закрепление отсутствует
34	292 601,81	1 219 590,43	Аналитический метод	0,10	Закрепление отсутствует
35	292 598,48	1 219 568,45	Аналитический метод	0,10	Закрепление отсутствует
36	292 594,03	1 219 568,15	Аналитический метод	0,10	Закрепление отсутствует
37	292 594,50	1 219 560,92	Аналитический метод	0,10	Закрепление отсутствует
38	292 602,92	1 219 561,49	Аналитический метод	0,10	Закрепление отсутствует
39	292 602,47	1 219 568,07	Аналитический метод	0,10	Закрепление отсутствует
40	292 605,63	1 219 588,99	Аналитический метод	0,10	Закрепление отсутствует
41	292 607,03	1 219 591,14	Аналитический метод	0,10	Закрепление отсутствует
42	292 645,28	1 219 596,80	Аналитический метод	0,10	Закрепление отсутствует
43	292 660,29	1 219 605,91	Аналитический метод	0,10	Закрепление отсутствует
44	292 664,94	1 219 631,19	Аналитический метод	0,10	Закрепление отсутствует
45	292 667,13	1 219 631,69	Аналитический метод	0,10	Закрепление отсутствует
46	292 667,81	1 219 628,40	Аналитический метод	0,10	Закрепление отсутствует
47	292 672,07	1 219 624,75	Аналитический метод	0,10	Закрепление отсутствует
48	292 691,44	1 219 627,34	Аналитический метод	0,10	Закрепление отсутствует
49	292 707,57	1 219 625,78	Аналитический метод	0,10	Закрепление отсутствует
50	292 709,69	1 219 626,48	Аналитический метод	0,10	Закрепление отсутствует
51	292 709,94	1 219 614,48	Аналитический метод	0,10	Закрепление отсутствует
52	292 707,09	1 219 587,46	Аналитический метод	0,10	Закрепление отсутствует
53	292 717,62	1 219 560,85	Аналитический метод	0,10	Закрепление отсутствует
54	292 720,50	1 219 558,07	Аналитический метод	0,10	Закрепление отсутствует

Раздел 2**Сведения о местоположении границ объекта**

1	2	3	4	5	6
55	292 732,15	1 219 556,95	Аналитический метод	0,10	Закрепление отсутствует
1	292 734,97	1 219 561,69	Аналитический метод	0,10	Закрепление отсутствует
3. Сведения о характерных точках части (частей) границы объекта					
1	2	3	4	5	6
—	—	—	—	—	—

* * *

**АДМИНИСТРАЦИЯ
КОСТРОМСКОГО МУНИЦИПАЛЬНОГО РАЙОНА
КОСТРОМСКОЙ ОБЛАСТИ**

П О С Т А Н О В Л Е Н И Е

от «04» марта 2026 года № 473

г. Кострома

**Об установлении публичного сервитута
на земельный участок**

Рассмотрев ходатайство муниципального унитарного предприятия «Коммусервис» Костромского района Костромской области, в лице директора Качалова Владимира Александровича, действующего на основании Устава, об установлении публичного сервитута на земли, государственная собственность на которые не разграничена, и на части земельных участков с кадастровыми номерами 44:07:082101:969, 44:07:082101:967, 44:07:082101:27, 44:07:082101:211, 44:07:082101:210, 44:07:082101:207, 44:07:082101:1788, 44:07:082101:162, 44:07:082101:160, 44:07:082101:16, 44:07:082101:1584, 44:07:082101:1568, 44:07:082101:1567, 44:07:082101:1546, 44:07:082101:1519, 44:07:082101:144, 44:07:082101:1250, 44:07:082101:1175, 44:07:082101:1166, 44:07:082101:1162, руководствуясь статьей 3.3 Федерального закона от 25.10.2001 № 137-ФЗ «О введении в действие Земельного кодекса Российской Федерации», статьей 39.37 Земельного кодекса Российской Федерации,

администрация ПОСТАНОВЛЯЕТ:

1. Установить публичный сервитут на земли, государственная собственность на которые не разграничена, и на части земельных участков с кадастровыми номерами 44:07:082101:969, 44:07:082101:967, 44:07:082101:27, 44:07:082101:211, 44:07:082101:210, 44:07:082101:207, 44:07:082101:1788, 44:07:082101:162, 44:07:082101:160, 44:07:082101:16, 44:07:082101:1584, 44:07:082101:1568, 44:07:082101:1567, 44:07:082101:1546, 44:07:082101:1519, 44:07:082101:144, 44:07:082101:1250, 44:07:082101:1175, 44:07:082101:1166, 44:07:082101:1162, в целях эксплуатации объектов, необходимых для организации водоснабжения населения в п. Фанерник Костромского района Костромской области (сооружение коммунального хозяйства с кадастровым номером 44:07:082101:1800).

2. Срок публичного сервитута – 49 (сорок девять) лет.

3. Определить обладателя публичного сервитута – муниципальное унитарное предприятие «Коммусервис» Костромского района Костромской области (МУП «Коммусервис» Костромского района), адрес юридического лица: 156519, Костромская область, Костромской район, п. Никольское, ул. Мира, д. 16, ОГРН: 1054477610934, ИНН - 4414010201, КПП — 441401001, адрес электронной почты: office@comserv-kr.ru.

4. Утвердить описание местоположения границ публичного сервитута на земли, государственная собственность на которые не разграничена, и на части земельных участков с кадастровыми номерами 44:07:082101:969, 44:07:082101:967, 44:07:082101:27, 44:07:082101:211, 44:07:082101:210, 44:07:082101:207, 44:07:082101:1788, 44:07:082101:162, 44:07:082101:160, 44:07:082101:16, 44:07:082101:1584, 44:07:082101:1568, 44:07:082101:1567, 44:07:082101:1546, 44:07:082101:1519, 44:07:082101:144, 44:07:082101:1250, 44:07:082101:1175, 44:07:082101:1166, 44:07:082101:1162, в соответствии с Приложением 1.

5. Ограничения в использовании земельного участка, в отношении которого установлен публичный сервитут, определяются Постановлением Главного государственного санитарного врача РФ от 14.03.2002 № 10 "О введении в действие Санитарных правил и норм "Зоны санитарной охраны источников водоснабжения и водопроводов питьевого назначения. СанПиН 2.1.4.1110-02" (с изм. от 25.09.2014) (вместе с "СанПиН 2.1.4.1110-02. 2.1.4. Питьевая вода и водоснабжение населенных мест. Зоны санитарной охраны источников водоснабжения и водопроводов питьевого назначения. Санитарные правила и нормы", утв. Главным государственным санитарным врачом РФ 26.02.2002) (Зарегистрировано в Минюсте РФ 24.04.2002 № 3399).

6. Плату за публичный сервитут установить в соответствии с пунктами 4,7 ст. 39.46 Земельного кодекса Российской Федерации.

7. При использовании земель, в отношении которых устанавливается публичный сервитут, способами, приводящими к порче или уничтожению плодородного слоя почвы, МУП «Коммусервис» Костромского района выполнить необходимые работы по их рекультивации, привести земли в состояние, пригодное для их использования в соответствии с целевыми назначениями.

8. Считать публичный сервитут установленным после внесения сведений о нем в Единый государственный реестр недвижимости.

9. Настоящее постановление подлежит опубликованию в информационном бюллетене Костромского муниципального района Костромской области «Вестник Костромского муниципального района», на официальном сайте администрации Костромского муниципального района Костромской области, в

информационно-телекоммуникационной сети «Интернет».

10. Комитету имущественных и земельных отношений, архитектуры и градостроительства администрации Костромского муниципального района, в течение пяти рабочих дней со дня подписания настоящего постановления, направить копию постановления в Управление Федеральной службы государственной регистрации, кадастра и картографии по Костромской области.

11. Настоящее постановление вступает в силу со дня его опубликования.

И.о. главы Костромского
муниципального района

В.Г. Нагацкий

ГРАФИЧЕСКОЕ ОПИСАНИЕ
местоположения границ населенных пунктов, территориальных
зон, особо охраняемых природных территорий, зон с особыми
условиями использования территории

Публичный сервитут в целях эксплуатации объектов, необходимых для организации водоснабжения населения в п. Фанерник Костромского района Костромской области (сооружение коммунального хозяйства с кадастровым номером 44:07:082101:1800)

(наименование объекта, местоположение границ которого описано (далее - объект))

Раздел 1

Сведения об объекте

№ п/п	Характеристики объекта	Описание характеристик
1	2	3
1	Местоположение объекта	156518, Костромская область, Костромской район, сельское поселение Никольское, Фанерник посёлок.
2	Площадь объекта ± величина погрешности определения площади (P ± ΔP)	6 797 м ² ± 29 м ²
3	Иные характеристики объекта	<p>Вид объекта реестра границ: Граница публичного сервитута Кадастровый номер квартала: 44:07:082101</p> <p>Вид или наименование публичного сервитута по документу: Публичный сервитут в целях эксплуатации объектов, необходимых для организации водоснабжения населения в п. Фанерник Костромского района Костромской области (сооружение коммунального хозяйства с кадастровым номером 44:07:082101:1800)</p> <p>Орган, принявший решение об установлении публичного сервитута: Администрация Костромского муниципального района Костромской области</p> <p>Земельные участки, в отношении которых испрашивается публичный сервитут: 44:07:082101:969, 44:07:082101:967, 44:07:082101:27, 44:07:082101:211, 44:07:082101:210, 44:07:082101:207, 44:07:082101:1788, 44:07:082101:162, 44:07:082101:160, 44:07:082101:16, 44:07:082101:1584, 44:07:082101:1568, 44:07:082101:1567, 44:07:082101:1546, 44:07:082101:1519, 44:07:082101:144, 44:07:082101:1250, 44:07:082101:1175, 44:07:082101:1166, 44:07:082101:1162</p> <p>Цель установления публичного сервитута: Размещение объектов электросетевого хозяйства, тепловых сетей, водопроводных сетей, сетей водоотведения, линий и сооружений связи, линейных объектов системы газоснабжения, нефтепроводов и нефтепродуктопроводов, их неотъемлемых технологических частей, если указанные объекты являются объектами федерального, регионального или местного значения, либо необходимы для организации электро-, газо-, тепло-, водоснабжения населения и водоотведения, подключения (технологического присоединения) к сетям инженерно-технического обеспечения, либо переносятся в связи с изъятием земельных участков, на которых они ранее располагались, для государственных или муниципальных нужд (далее также - инженерные сооружения)</p> <p>Срок публичного сервитута: продолжительность: 49 лет Обладатель публичного сервитута: Юридическое лицо, зарегистрированное в Российской Федерации Муниципальное унитарное предприятие «Коммунсервис» Костромского района Костромской области (ИНН: 4414010201, ОГРН: 1054477610934, адрес эл. почты: office@comserv-kr.ru, почтовый адрес: 156519, Костромская область, Костромской район, п. Никольское, ул. Мира, д. 16).</p> <p>Источники официального опубликования: Информационный бюллетень Костромского муниципального района Костромской области "Вестник Костромского муниципального района" https://kostromskoy.kostroma.gov.ru/administratsiya/smi.php; официальный сайт администрации Костромского муниципального района https://kostromskoy.kostroma.gov.ru/</p>

Раздел 2

Сведения о местоположении границ объекта

1. Система координат МСК-44, зона 1					
2. Сведения о характерных точках границ объекта					
Обозначение характерных точек границ	Координаты, м		Метод определения координат характерной точки	Средняя квадратическая погрешность положения характерной точки (Mf), м	Описание обозначения точки на местности (при наличии)
	X	Y			
1	2	3	4	5	6
1	292 933,32	1 219 000,51	Аналитический метод	0,10	Закрепление отсутствует
2	292 931,31	1 219 019,28	Аналитический метод	0,10	Закрепление отсутствует
3	292 963,25	1 219 140,34	Аналитический метод	0,10	Закрепление отсутствует
4	293 028,28	1 219 203,17	Аналитический метод	0,10	Закрепление отсутствует
5	293 044,36	1 219 240,22	Аналитический метод	0,10	Закрепление отсутствует
6	293 010,79	1 219 263,74	Аналитический метод	0,10	Закрепление отсутствует
7	293 028,53	1 219 323,39	Аналитический метод	0,10	Закрепление отсутствует
8	293 052,30	1 219 319,71	Аналитический метод	0,10	Закрепление отсутствует
9	293 057,56	1 219 325,01	Аналитический метод	0,10	Закрепление отсутствует
10	293 055,70	1 219 327,19	Аналитический метод	0,10	Закрепление отсутствует
11	293 079,41	1 219 407,95	Аналитический метод	0,10	Закрепление отсутствует
12	293 057,17	1 219 416,81	Аналитический метод	0,10	Закрепление отсутствует
13	293 060,06	1 219 432,35	Аналитический метод	0,10	Закрепление отсутствует
14	293 062,07	1 219 462,17	Аналитический метод	0,10	Закрепление отсутствует
15	293 065,55	1 219 479,28	Аналитический метод	0,10	Закрепление отсутствует
16	293 063,52	1 219 496,56	Аналитический метод	0,10	Закрепление отсутствует
17	293 066,21	1 219 544,31	Аналитический метод	0,10	Закрепление отсутствует
18	293 020,36	1 219 541,08	Аналитический метод	0,10	Закрепление отсутствует
19	293 001,46	1 219 526,63	Аналитический метод	0,10	Закрепление отсутствует
20	292 949,83	1 219 530,01	Аналитический метод	0,10	Закрепление отсутствует
21	292 951,33	1 219 550,54	Аналитический метод	0,10	Закрепление отсутствует
22	292 987,60	1 219 565,77	Аналитический метод	0,10	Закрепление отсутствует
23	292 986,06	1 219 569,45	Аналитический метод	0,10	Закрепление отсутствует
24	292 947,53	1 219 553,28	Аналитический метод	0,10	Закрепление отсутствует
25	292 946,11	1 219 534,01	Аналитический метод	0,10	Закрепление отсутствует

Раздел 2

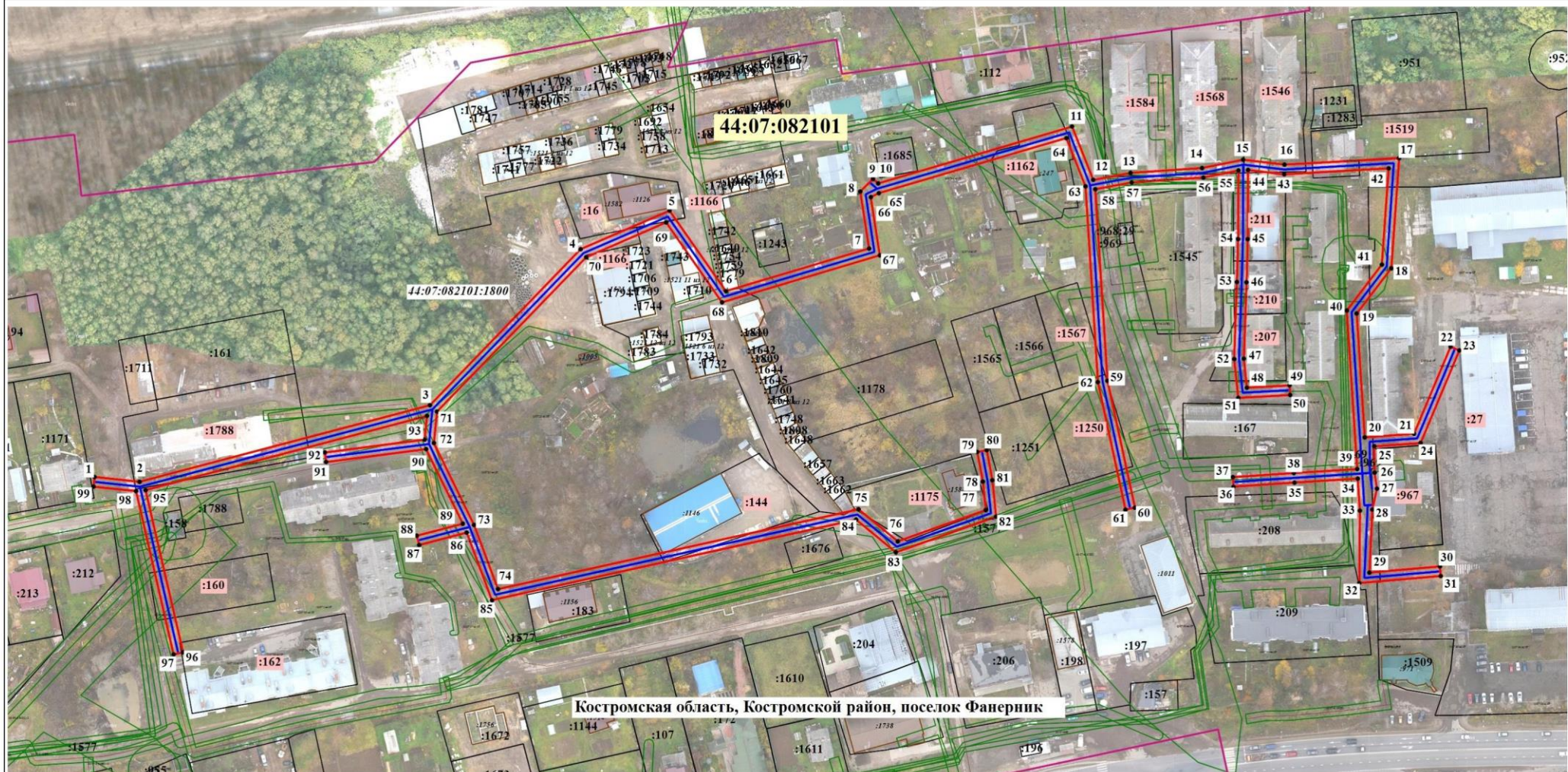
Сведения о местоположении границ объекта

1	2	3	4	5	6
26	292 935,12	1 219 534,14	Аналитический метод	0,10	Закрепление отсутствует
27	292 928,48	1 219 535,10	Аналитический метод	0,10	Закрепление отсутствует
28	292 919,76	1 219 533,16	Аналитический метод	0,10	Закрепление отсутствует
29	292 893,52	1 219 531,95	Аналитический метод	0,10	Закрепление отсутствует
30	292 896,07	1 219 561,36	Аналитический метод	0,10	Закрепление отсутствует
31	292 892,09	1 219 561,70	Аналитический метод	0,10	Закрепление отсутствует
32	292 889,14	1 219 527,75	Аналитический метод	0,10	Закрепление отсутствует
33	292 919,31	1 219 527,99	Аналитический метод	0,10	Закрепление отсутствует
34	292 932,64	1 219 527,11	Аналитический метод	0,10	Закрепление отсутствует
35	292 930,98	1 219 500,72	Аналитический метод	0,10	Закрепление отсутствует
36	292 929,27	1 219 475,29	Аналитический метод	0,10	Закрепление отсутствует
37	292 933,27	1 219 475,03	Аналитический метод	0,10	Закрепление отсутствует
38	292 934,98	1 219 500,46	Аналитический метод	0,10	Закрепление отсутствует
39	292 936,63	1 219 526,85	Аналитический метод	0,10	Закрепление отсутствует
40	293 002,70	1 219 522,55	Аналитический метод	0,10	Закрепление отсутствует
41	293 021,84	1 219 537,18	Аналитический метод	0,10	Закрепление отсутствует
42	293 061,97	1 219 540,01	Аналитический метод	0,10	Закрепление отсутствует
43	293 059,50	1 219 496,44	Аналитический метод	0,10	Закрепление отсутствует
44	293 061,28	1 219 481,35	Аналитический метод	0,10	Закрепление отсутствует
45	293 032,43	1 219 481,21	Аналитический метод	0,10	Закрепление отсутствует
46	293 014,46	1 219 480,70	Аналитический метод	0,10	Закрепление отсутствует
47	292 982,62	1 219 479,61	Аналитический метод	0,10	Закрепление отсутствует
48	292 970,52	1 219 480,89	Аналитический метод	0,10	Закрепление отсутствует
49	292 971,50	1 219 498,67	Аналитический метод	0,10	Закрепление отсутствует
50	292 967,50	1 219 498,89	Аналитический метод	0,10	Закрепление отсутствует
51	292 966,32	1 219 477,31	Аналитический метод	0,10	Закрепление отсутствует
52	292 982,48	1 219 475,61	Аналитический метод	0,10	Закрепление отсутствует
53	293 014,58	1 219 476,70	Аналитический метод	0,10	Закрепление отсутствует
54	293 032,49	1 219 477,21	Аналитический метод	0,10	Закрепление отсутствует

Раздел 2

Сведения о местоположении границ объекта

1	2	3	4	5	6
55	293 061,08	1 219 477,35	Аналитический метод	0,10	Закрепление отсутствует
56	293 058,09	1 219 462,71	Аналитический метод	0,10	Закрепление отсутствует
57	293 056,08	1 219 432,85	Аналитический метод	0,10	Закрепление отсутствует
58	293 053,26	1 219 417,67	Аналитический метод	0,10	Закрепление отсутствует
59	292 973,42	1 219 422,70	Аналитический метод	0,10	Закрепление отсутствует
60	292 920,54	1 219 434,16	Аналитический метод	0,10	Закрепление отсутствует
61	292 919,70	1 219 430,26	Аналитический метод	0,10	Закрепление отсутствует
62	292 972,86	1 219 418,72	Аналитический метод	0,10	Закрепление отсутствует
63	293 054,46	1 219 413,58	Аналитический метод	0,10	Закрепление отсутствует
64	293 074,55	1 219 405,59	Аналитический метод	0,10	Закрепление отсутствует
65	293 051,61	1 219 327,43	Аналитический метод	0,10	Закрепление отсутствует
66	293 050,00	1 219 324,11	Аналитический метод	0,10	Закрепление отсутствует
67	293 025,69	1 219 327,87	Аналитический метод	0,10	Закрепление отсутствует
68	293 006,13	1 219 262,12	Аналитический метод	0,10	Закрепление отсутствует
69	293 039,40	1 219 238,82	Аналитический метод	0,10	Закрепление отсутствует
70	293 024,92	1 219 205,49	Аналитический метод	0,10	Закрепление отсутствует
71	292 960,57	1 219 143,31	Аналитический метод	0,10	Закрепление отсутствует
72	292 947,49	1 219 141,99	Аналитический метод	0,10	Закрепление отсутствует
73	292 913,37	1 219 158,74	Аналитический метод	0,10	Закрепление отсутствует
74	292 886,66	1 219 168,73	Аналитический метод	0,10	Закрепление отсутствует
75	292 919,88	1 219 318,97	Аналитический метод	0,10	Закрепление отсутствует
76	292 906,52	1 219 335,32	Аналитический метод	0,10	Закрепление отсутствует
77	292 919,56	1 219 371,99	Аналитический метод	0,10	Закрепление отсутствует
78	292 931,40	1 219 370,77	Аналитический метод	0,10	Закрепление отсутствует
79	292 943,75	1 219 368,47	Аналитический метод	0,10	Закрепление отсутствует
80	292 944,49	1 219 372,41	Аналитический метод	0,10	Закрепление отсутствует
81	292 931,98	1 219 374,73	Аналитический метод	0,10	Закрепление отсутствует
82	292 916,84	1 219 376,29	Аналитический метод	0,10	Закрепление отсутствует
83	292 902,00	1 219 334,54	Аналитический метод	0,10	Закрепление отсутствует



Костромская область, Костромской район, поселок Фанерник

Масштаб 1:1 200

Используемые условные знаки и обозначения:

- 1 - Характерная точка границы публичного сервитута, сведения о которой позволяют однозначно определить ее положение на местности
- Часть границы, сведения ЕГРН о которой позволяют однозначно определить ее положение на местности
- Проектная граница публичного сервитута
- Граница сооружения коммунального хозяйства для обслуживания которого устанавливается публичный сервитут
- Граница зоны с особыми условиями использования территории
- Граница кадастрового квартала
- 44:07:082101 - Номер кадастрового квартала
- :160 - Кадастровый номер земельного участка, в отношении которого устанавливается публичный сервитут

Подпись *Ерохова Марина Николаевна* Дата « 19 » января 20 26 г.

Место для оттиска печати (при наличии) лица, составившего описание местоположения границ объекта



* * *

**АДМИНИСТРАЦИЯ
КОСТРОМСКОГО МУНИЦИПАЛЬНОГО РАЙОНА
КОСТРОМСКОЙ ОБЛАСТИ**

П О С Т А Н О В Л Е Н И Е

от «04» марта 2026 года № 474

г. Кострома

**Об установлении публичного сервитута
на земельный участок**

Рассмотрев ходатайство муниципального унитарного предприятия «Коммусервис» Костромского района Костромской области, в лице директора Качалова Владимира Александровича, действующего на основании Устава, об установлении публичного сервитута на земли, государственная собственность на которые не разграничена, и на части земельных участков с кадастровыми номерами 44:07:023601:802, 44:07:023601:4703, 44:07:000000:526, руководствуясь статьей 3.3 Федерального закона от 25.10.2001 № 137-ФЗ «О введении в действие Земельного кодекса Российской Федерации», статьей 39.37 Земельного кодекса Российской Федерации,

администрация ПОСТАНОВЛЯЕТ:

1. Установить публичный сервитут на земли, государственная собственность на которые не разграничена, и на части земельных участков с кадастровыми номерами 44:07:023601:802, 44:07:023601:4703, 44:07:000000:526, в целях реконструкции сетей холодного водоснабжения по адресу: Костромская область, Костромской район, от Ярославского шоссе, 106 через ВНС (п. Дербино) и п. Зарубино до котельной п. Зарубино (сооружение коммунального хозяйства с кадастровым номером 44:07:000000:2068).

2. Срок публичного сервитута – 49 (сорок девять) лет.

3. Определить обладателя публичного сервитута – муниципальное унитарное предприятие «Коммусервис» Костромского района Костромской области (МУП «Коммусервис» Костромского района), адрес юридического лица: 156519, Костромская область, Костромской район, п. Никольское, ул. Мира, д. 16, ОГРН: 1054477610934, ИНН - 4414010201, КПП — 441401001, адрес электронной почты: office@comserv-kr.ru.

4. Утвердить описание местоположения границ публичного сервитута на земли, государственная собственность на которые не разграничена, и на части земельных участков с кадастровыми номерами 44:07:023601:802, 44:07:023601:4703, 44:07:000000:526, в соответствии с Приложением 1.

5. Ограничения в использовании земельного участка, в отношении которого установлен публичный сервитут, определяются Постановлением Главного государственного санитарного врача РФ от 14.03.2002 № 10 "О введении в действие Санитарных правил и норм "Зоны санитарной охраны источников водоснабжения и водопроводов питьевого назначения. СанПиН 2.1.4.1110-02" (с изм. от 25.09.2014) (вместе с "СанПиН 2.1.4.1110-02. 2.1.4. Питьевая вода и водоснабжение населенных мест. Зоны санитарной охраны источников водоснабжения и водопроводов питьевого назначения. Санитарные правила и нормы", утв. Главным государственным санитарным врачом РФ 26.02.2002) (Зарегистрировано в Минюсте РФ 24.04.2002 № 3399).

6. Плата за публичный сервитут не устанавливается в соответствии с п. 4 ст. 3.6 Федерального закона от 25.10.2001 № 137-ФЗ «О введении в действие Земельного кодекса Российской Федерации».

7. При использовании земель, в отношении которых устанавливается публичный сервитут, способами, приводящими к порче или уничтожению плодородного слоя почвы, МУП «Коммусервис» Костромского района выполнить необходимые работы по их рекультивации, привести земли в состояние, пригодное для их использования в соответствии с целевым назначением.

8. Считать публичный сервитут установленным после внесения сведений о нем в Единый государственный реестр недвижимости.

9. Настоящее постановление подлежит опубликованию в информационном бюллетене Костромского муниципального района Костромской области «Вестник Костромского муниципального района», на официальном сайте администрации Костромского муниципального района Костромской области, в информационно-телекоммуникационной сети «Интернет».

10. Комитету имущественных и земельных отношений, архитектуры и градостроительства администрации Костромского муниципального района, в течение пяти рабочих дней со дня подписания настоящего постановления, направить копию постановления в Управление Федеральной службы государственной регистрации, кадастра и картографии по Костромской области.

11. Настоящее постановление вступает в силу со дня его опубликования.

И.о. главы Костромского
муниципального района

В.Г. Нагацкий

ГРАФИЧЕСКОЕ ОПИСАНИЕ
местоположения границ публичного сервитута

Приложение 1
к Постановлению администрации
Костромского муниципального района
Костромской области
"Об установлении публичного сервитута
на земельный участок"
от 04 марта 2026 года № 474

Публичный сервитут в целях реконструкции сетей холодного водоснабжения по адресу: Костромская область, Костромской район, от Ярославского шоссе, 106 через ВНС (п. Дербино) и п. Зарубино до котельной п. Зарубино

(наименование объекта, местоположение границ которого описано (далее - объект))

Раздел 1

Сведения об объекте

№ п/п	Характеристики объекта	Описание характеристик
1	2	3
1	Местоположение объекта	Костромская область, Костромской район.
2	Площадь объекта ± величина погрешности определения площади ($P \pm \Delta P$)	4 454 ± 23 м ²
3	Иные характеристики объекта	Вид объекта реестра границ: Граница публичного сервитута Кадастровый номер квартала: 44:07:023601

Раздел 2

Сведения о местоположении границ объекта

1. Система координат МСК-44, зона 1

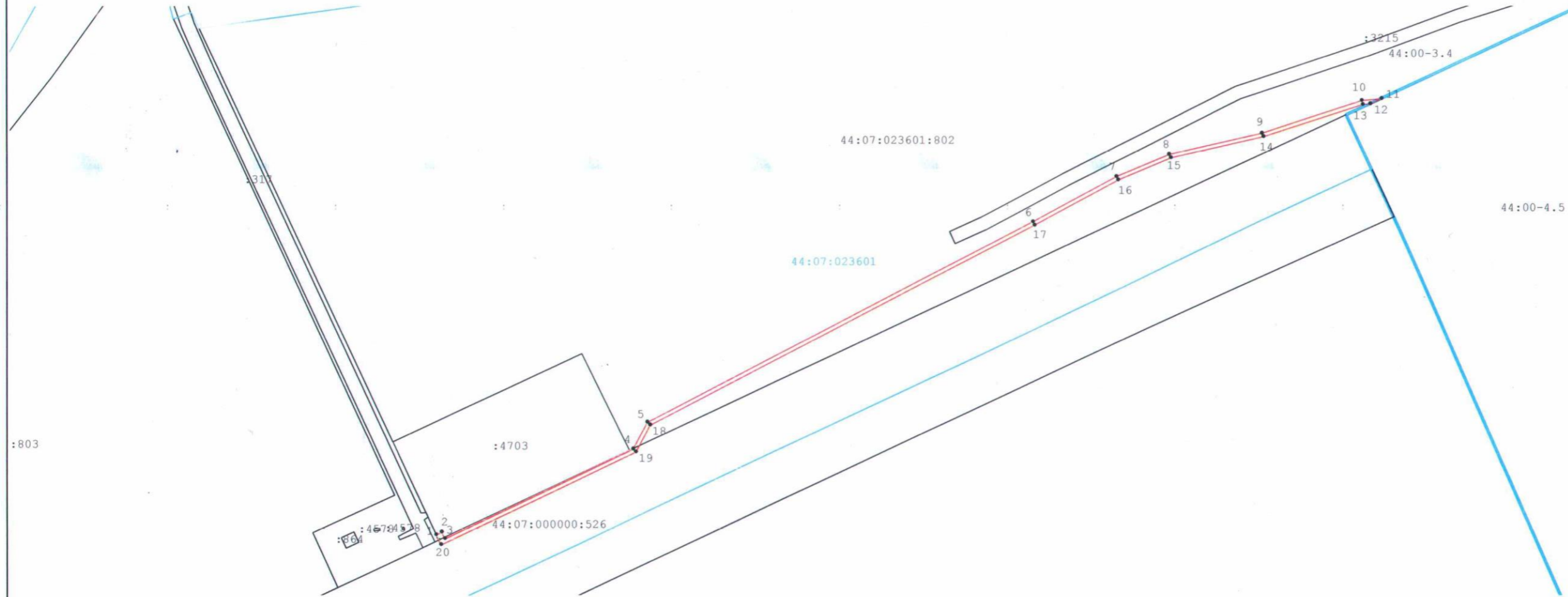
2. Сведения о характерных точках границ объекта

Обозначение характерных точек границ	Координаты, м		Метод определения координат характерной точки	Средняя квадратическая погрешность положения характерной точки (Mt), м	Описание обозначения точки на местности (при наличии)
	X	Y			
1	2	3	4	5	6
1	287 035,27	1 206 373,20	Аналитический метод	0,10	—
2	287 038,16	1 206 379,04	Аналитический метод	0,10	—
3	287 031,22	1 206 382,47	Аналитический метод	0,10	—
4	287 125,45	1 206 579,75	Аналитический метод	0,10	—
5	287 153,69	1 206 594,69	Аналитический метод	0,10	—
6	287 364,49	1 206 998,65	Аналитический метод	0,10	—
7	287 412,15	1 207 086,56	Аналитический метод	0,10	—
8	287 435,43	1 207 141,87	Аналитический метод	0,10	—
9	287 457,75	1 207 239,35	Аналитический метод	0,10	—
10	287 492,27	1 207 344,25	Аналитический метод	0,10	—
11	287 494,21	1 207 365,02	Аналитический метод	0,10	—
12	287 488,73	1 207 353,32	Аналитический метод	0,10	—
13	287 487,99	1 207 345,34	Аналитический метод	0,10	—
14	287 454,17	1 207 241,12	Аналитический метод	0,10	—
15	287 431,85	1 207 143,65	Аналитический метод	0,10	—
16	287 408,57	1 207 088,35	Аналитический метод	0,10	—
17	287 360,91	1 207 000,43	Аналитический метод	0,10	—
18	287 150,71	1 206 597,64	Аналитический метод	0,10	—
19	287 122,40	1 206 582,65	Аналитический метод	0,10	—
20	287 024,82	1 206 378,37	Аналитический метод	0,10	—
1	287 035,27	1 206 373,20	Аналитический метод	0,10	—

3. Сведения о характерных точках части (частей) границы объекта









1	2	3	4	5	6
—	—	—	—	—	—

Раздел 4
План границ объекта



Масштаб 1:5 000

Используемые условные знаки и обозначения:

-  - Существующая часть границы, имеющиеся в ЕГРН сведения о которой достаточны для определения ее местоположения
-  - Проектная граница публичного сервитута
-  - Характерная точка границы, сведения о которой позволяют однозначно определить ее положение на местности
-  - Граница кадастрового квартала
-  - Обозначение кадастрового квартала
-  - Обозначение земельного участка, сведения о котором имеются в ЕГРН
-  - Обозначение границы муниципального образования, населенного пункта
-  - Номер границы муниципального образования, населенного пункта

Подпись  Дата « 19 » 01 20 26 г.

Место для оттиска печати (при наличии) лица, составившего описание местоположения границ объекта



ТЕКСТОВОЕ ОПИСАНИЕ
местоположения границ населенных пунктов, территориальных зон

Прохождение границы		Описание прохождения границы
от точки	до точки	
1	2	3
—	—	—

* * *

**АДМИНИСТРАЦИЯ
КОСТРОМСКОГО МУНИЦИПАЛЬНОГО РАЙОНА
КОСТРОМСКОЙ ОБЛАСТИ**

П О С Т А Н О В Л Е Н И Е

от 10 марта 2026 года №523

г. Кострома

О внесении изменений в Сведения об избирательных участках для подготовки и проведения выборов и референдумов на территории Костромского муниципального округа Костромской области, утвержденные постановлением администрации Костромского муниципального района Костромской области от 25.12.2012 № 1713

В соответствии со статьей 19 Федерального закона от 12 июня 2002 года № 67-ФЗ «Об основных гарантиях избирательных прав и права на участие в референдуме граждан Российской Федерации», статьей 70 Избирательного кодекса Костромской области и по согласованию с территориальной избирательной комиссией Костромского муниципального округа Костромской области администрация ПОСТАНОВЛЯЕТ:

1. Сведения об избирательных участках для подготовки и проведения выборов и референдумов на территории Костромского муниципального округа Костромской области, утвержденные постановлением администрации Костромского муниципального района Костромской области от 25 декабря 2012 года № 1713 «Об образовании на территории Костромского муниципального района Костромской области избирательных участков для проведения голосования и подсчета голосов избирателей, участников референдума» изложить в редакции согласно приложению к настоящему постановлению.

2. Настоящее постановление вступает в силу после его опубликования.

Глава Костромского
муниципального района

Е. А. Шилова

Сведения
об избирательных участках для подготовки и проведения выборов и референдумов
на территории Костромского муниципального округа Костромской области

№ п/п	Номер избирательного участка	Место нахождения, телефон		Перечень населенных пунктов и многоквартирных домов, расположенных в границах избирательного участка
		Участковой избирательной комиссии (адрес)	Помещения для голосования (адрес)	
1.	139	156510, Костромская область, Костромской район, поселок Апраксино, улица Молодежная, дом 4 Муниципальное казённое учреждение культуры Дом культуры Апраксинского сельского поселения Костромского муниципального района Костромской области		поселок Апраксино; деревни: Бедрино, Борок, Бочкино, Брыкотино, Гуздырево, Дворищи, Деревнищи, Денисово, Ильинское, Карцево, Кастилово, Китариха, Которово, Легково, Никитино, Скоморохово, Солониново, Терехово, Холм; Царево, СНТ «Автомобилист», СНТ «Марицино-1», СНТ «Оптимисты», СНТ «Реставратор», СНТ «Строитель, СНТ «Холм», СНТ «Электротранспортник», СНТ «Энергетик-2», СНТ «Майский», СНТ «Майский- 2»
2.	140	156551, Костромская область, Костромской район, деревня Коряково, дом 11 Муниципальное казённое дошкольное образовательное учреждение Костромского муниципального района Костромской области «Детский сад «Колокольчик» деревни Коряково»		деревни: Веригино, Дербино, Емельянка, Каримово, Ключниково, Конино, Коряково, Самково, Самычево, Клобушнево; Чижово, станция Каримово; СНТ «Полевое», СНТ «Рябинка», СНТ «Самычево», СНТ «Железнодорожник», СНТ «Троица»
3.	141	156552, Костромская область, Костромской район, поселок Зарубино, улица Центральная, дом 2 Администрация Бакшеевского сельского поселения Костромского муниципального района Костромской области		поселок Зарубино; деревни: Бакшейка, Будихино, Василево, Деньгино, Зарубино, Захарово, Злобино, Косино, Любовниково, Палкино, Пепелино, Песочное, Скородумки, Терентьево
4.	142	156550, Костромская область, Костромской район,		поселок Паточного завода;

Учредитель: Собрание депутатов Костромского муниципального района, Администрация Костромского муниципального района
Адрес: г. Кострома, ул. Маршала Новикова д.7, тел/факс: (4942) 55-02-02, e-mail: kostroma@kostroma.gov.ru
Тираж 45 экз. Ответственный за выпуск И.С. Малышева, тел. (4942) 51-35-40

№ п/п	Номер избирательного участка	Место нахождения, телефон		Перечень населенных пунктов и многоквартирных домов, расположенных в границах избирательного участка
		Участковой избирательной комиссии (адрес)	Помещения для голосования (адрес)	
		поселок Паточного завода, дом 27 Отдел культурно-массовой работы п. Паточный завод муниципального казённого учреждения культурно-досуговый центр Бакшеевского сельского поселения Костромского муниципального района Костромской области		деревни: Борщино, Заречье, Конюхово, Слободка, Уварово; Филино хутор Филино; СНТ «Венеция», СНТ «Виктория», СНТ «Волга-92», СНТ «Волжанка», СНТ «Дорожник», СНТ «Интеграл», СНТ «Ладыя», СНТ «Лужок», СНТ «Металлист», СНТ «Садовод», СНТ «Трохач», СНТ «Волга-91», СНТ «Калинка»
5.	143	156530, Костромская область, Костромской район, поселок Караваево, улица Штеймана, дом 4 Муниципальное казённое учреждение культуры Центр традиционного танца "Карусель" Караваевского сельского поселения Костромского муниципального района Костромской области		поселок Караваево: улицы: Больничная, Жашковская, Заречная, Капитана Харчина, Луговая, Механизаторов, Набережная, Никулино, Овражная, Пионерская, Полянская, Садовая, Совхозная, Школьная, Штеймана с 1 по 33, 52; 54, поселки: Теткиш; Кордон Лесной Бор; деревни: Малое Андрейково, Поддубное, Семеново, СК «Весна», СНТ «Заречный – 2», СНТ «Земледелец», СНТ «Караваево - 1», СНТ «Молодежный», СНТ «Победа»; СНТ «Сендега».
6.	144	156530, Костромская область, Костромской район, поселок Караваево, улица Штеймана, дом 58А Муниципальное бюджетное общеобразовательное учреждение Костромского муниципального района Костромской области «Караваевская средняя общеобразовательная школа»		поселок Караваево улицы: Алексея Шибаева, Дальняя, Дачная, Учебный городок 26, 28, 29,30, Цветочная, Штеймана 56, 58, 60, 61, 62, 63, Шувалово, Шувалово-2, пер. Тихий; СНТ «Здоровье», СНТ «Механизатор», СНТ «Ручеек», СНТ «Уют», СНТ «Шувалово»
7.	145	156530, Костромская область, Костромской район, поселок Караваево, улица Учебный городок, дом 34 Федеральное государственное бюджетное образовательное учреждение высшего профессионального образования «Костромская государственная сельскохозяйственная академия»		поселок Караваево улицы: Академическая, Молодежная, Полевая, Полевая-2, Строительная, Учебный городок 1-12, 16, 19 (общ. 2), 20 (общ.3), 21 (общ. 4), 22 (общ.5), 23 (общ.6), 23А (общ.7), 24 (общ.), 25 (общ.), 32-33, Юбилейная, Южная; пер. Зодчий
8.	146	156523, Костромская область, Костромской район, п. Василево, пер. Школьный, д.6 Муниципальное казённое общеобразовательное учреждение		поселок Василево; село Сухоруково; деревни: Бритоусово, Бурнаково, Веретенниково, Городищи, Давыдково,

Учредитель: Собрание депутатов Костромского муниципального района, Администрация Костромского муниципального района
Адрес: г. Кострома, ул. Маршала Новикова д.7, тел/факс: (4942) 55-02-02, e-mail: kostroma@kostroma.gov.ru
Тираж 45 экз. Ответственный за выпуск И.С. Малышева, тел. (4942) 51-35-40

№ п/п	Номер избирательного участка	Место нахождения, телефон		Перечень населенных пунктов и многоквартирных домов, расположенных в границах избирательного участка
		Участковой избирательной комиссии (адрес)	Помещения для голосования (адрес)	
		Костромского муниципального района Костромской области «Василевская средняя общеобразовательная школа»		Доманино, Катково, Козлово, Котово, Кстово, Лызлово, Никольское, Повернихино, Погорелки, Подольново, Самарганово, Софьино, Спас-Бураки, Степаново, Степково, Столбово, Сухоруково Ульянино, Харино, Черёмховица
9.	148	156521, Костромская область, Костромской район, село Кузнецово, дом 46 муниципальное казённое общеобразовательное учреждение Костромского муниципального района Костромской области «Кузнецовская основная общеобразовательная школа»		село Кузнецово; поселок Бычиха-12; поселок Новый; деревни: Абабково, Абросьево, Акулово, Алферицино, Афанасово, Богатырево, Борисиха, Бычиха, Горбовщина, Деменево, Еремейцево, Жилино, Костеницыно, Коточигово, Ломки, Леоново, Матвеево, Митенькино, Мотово, Починниково, Ряполово, Стрелково, Федорово, Шелково, территория «Родник», СНТ «Гвардеец», СНТ «Контакт», СНТ «Стрелково»
10.	150	156520, Костромская область, Костромской район, деревня Кузьмищи, улица Зеленая, дом 6 Муниципальное казённое учреждение культуры дом культуры Кузьмищенского сельского поселения Костромского муниципального района Костромской области		деревни: Александрово, Башутино, Брино, Бурово, Камень, Константиново, Кузовцово, Кузьмищи, Медениково, Молодеево, Панино, Прошево, Прудыщи, Сенцово Слобода, Строево; СТ «Буровский родничок», СНТ НСТ «Березка», сад «Надежда – 92», СНТ «Лесное»
11.	151	156543, Костромская область, Костромской район, село Минское, улица Куколевского, дом 16 МКУФКС физкультурно – спортивный комплекс "Олимп" администрации Минского сельского поселения Костромского муниципального района Костромской области		село Минское; деревни: Горинское, Жужелино, Залесье, Зубино, Иванниково, Катина, Куликово, Нажерово, Новинки, Подолец, Пушкино, Руболдино, Становщиково, Турабьево, Юрьево; местечко: Козловы горы; Колос, поселок Крутик; СНТ «Весна», СНТ «Колос-92», СНТ «Минчанин», СНТ «Минчанин – 2», СНТ «Нива», СНТ «Опытник», СНТ «Родничок»
12.	152	156518, Костромская область, Костромской район, поселок Губачево, улица Новая, дом 27 Отдел культурно – массовой работы п. Губачево МКУКС Центр культуры и спорта "Талисман" Никольского сельского поселения Костромского муниципального района Костромской области		поселки: Дорожный; Губачево, Кирово, Филиппцево, деревни: Глазово; Дровинки, Еремкино, Пустошки, Таранино, Татариново, Убебиново, Харино, Чечулино, станции: Дровинки, Сендега, СНТ «Дровинки»

Учредитель: Собрание депутатов Костромского муниципального района, Администрация Костромского муниципального района
Адрес: г. Кострома, ул. Маршала Новикова д.7, тел/факс: (4942) 55-02-02, e-mail: kostroma@kostroma.gov.ru
Тираж 45 экз. Ответственный за выпуск И.С. Малышева, тел. (4942) 51-35-40

№ п/п	Номер избирательного участка	Место нахождения, телефон		Перечень населенных пунктов и многоквартирных домов, расположенных в границах избирательного участка
		Участковой избирательной комиссии (адрес)	Помещения для голосования (адрес)	
13.	153	156519, Костромская область, Костромской район, поселок Никольское, улица Зеленая, дом 12А МКУКС Центр культуры и спорта "Талисман" Никольского сельского поселения Костромского муниципального района Костромской области		поселок Никольское улицы: Больничная, Зеленая, Калинина, Ленина, Лесная; Новая, Мира, 4, 6, 8, 10, 10 А, 11А, 14, Парковая, Спортивная, территория подсобного хозяйства, Широкая, 1-я Заречная, 1-я Октябрьская, 2-я Заречная, 2-я Октябрьская, деревни: Песиково, Рудаково, Суконниково, Хорговино СНТ «Мечта – 1», СНТ «Заря», СНТ «!6 съезда профсоюзов», СНТ «Рассвет»
14.	154	156518, Костромская область, Костромской район, поселок Никольское, улица Школьная, дом 2 муниципальное бюджетное общеобразовательное учреждение Костромского муниципального района Костромской области «Никольская средняя общеобразовательная школа»		поселок Никольское улицы: Костеневская, Мира 1, 1 А, 3, 5, 7, 9, 11, 13, Школьная, 1 Мая, переулок Лесной; деревня Морковкино, село Костенево
15.	155	156518, Костромская область, Костромской район, деревня Щетниково, дом 2 А Здание бывшей Безгачевской начальной школы		поселок Безгачево деревни: Большое Безгачево, Малое Безгачево Щетниково
16.	156	156518, Костромская область, Костромской район, поселок Фанерник, улица Геофизиков, дом 24А Отдел культурно – массовой работы п. Фанерник МКУКС Центр культуры и спорта "Талисман" Никольского сельского поселения Костромского муниципального района Костромской области		поселок Фанерник
17.	157	156536, Костромская область, Костромской район, село Ильинское, улица Почтовая, дом 1 муниципальное казённое общеобразовательное учреждение Костромского муниципального района Костромской области «Ильинская основная общеобразовательная школа»		поселки: Тихий уголок, Трифоныч село Ильинское; деревни: Воронино, Дьяконово, Ивакино, Пьяньково, Самсонка; Сельцо; хутора: Затишье, Филипповка; СНТ «Аврора», СНТ «Восток», СНТ «Кубань», СНТ «Ласточка», СНТ «Сирень», СНТ «Сказка», СНТ «Спутник», СНТ «Чайка», СНТ «Пионер»
18.	158	156533, Костромская область, Костромской район,		село Иванниково;

Учредитель: Собрание депутатов Костромского муниципального района, Администрация Костромского муниципального района
Адрес: г. Кострома, ул. Маршала Новикова д.7, тел/факс: (4942) 55-02-02, e-mail: kostroma@kostroma.gov.ru
Тираж 45 экз. Ответственный за выпуск И.С. Малышева, тел. (4942) 51-35-40

№ п/п	Номер избирательного участка	Место нахождения, телефон		Перечень населенных пунктов и многоквартирных домов, расположенных в границах избирательного участка
		Участковой избирательной комиссии (адрес)	Помещения для голосования (адрес)	
		деревня Обломихино, улица Нерехтская, дом 7 Обломихинская сельская библиотека Самсоновского сельского поселения Костромского муниципального района Костромской области		деревни: Горки, Калинино, Обломихино; Полевая, Серково; хутор 1-е Мая СНТ «Автомобилист», СНТ «Аграрник», СНТ «Идеал», СНТ «Первомайский», СНТ «Урожай», СНТ «Полушко»
19.	160	156517, Костромская область, Костромской район, с. Сандогора, ул. Молодёжная, д.8 Муниципальное автономное учреждение по работе с молодежью «Многофункциональный молодежный центр «МИР» Сандогорского сельского поселения Костромского муниципального района Костромской области»		села: Сандогора, Фоминское; деревни: Бугры, Колгора, Колесово, Молчаново, Нукша, Орлово, Пестенька, Подольново, Починок-Чапков, Пустынь, Фефелово, Шарыгино; хутор Заозерье
20.	161	156514, Костромская область, Костромской район, п. Мисково, ул. Некрасова, д.13А Муниципальное казённое учреждение культуры Мисковский дом культуры Сандогорского сельского поселения Костромского муниципального района Костромской области		поселок Мисково; деревни: Шода, Ямково
21.	162	156535, Костромская область, Костромской район, деревня Середняя, улица Кузьмина, дом 13 Муниципальное казённое учреждение культуры Дом культуры Середняковского сельского поселения Костромского муниципального района Костромской области		деревни: Задубье, Коркино, Лежнево, Середняя, Симаково, Становщиково; кордон Сабурка; СНТ «Надежда»
22.	163	156512, Костромская область, Костромской район, село Сущево, улица Советская, дом 5 Муниципальное казённое учреждение культуры культурно – досуговый центр Сущевского сельского поселения Костромского муниципального района Костромской области		село Сущево; деревни: Абабурово, Акулово, Барское, Бельково, Болтаново, Горки, Иванищево, Крутик, Нежежино, Пестрюнино
23.	165	156513, Костромская область, Костромской район, поселок Шувалово, улица Победы, дом 63 Отдел культурно – массовой работы п. Шувалово муниципального казённого учреждения культуры культурно – досуговый центр Сущевского сельского поселения Костромского муниципального района Костромской области		поселок Шувалово; деревня Жданово СНТ «Новое Елагино»
24.	166	156511, Костромская область, Костромской район,		поселок Прибрежный

Учредитель: Собрание депутатов Костромского муниципального района, Администрация Костромского муниципального района
Адрес: г. Кострома, ул. Маршала Новикова д.7, тел/факс: (4942) 55-02-02, e-mail: kostroma@kostroma.gov.ru
Тираж 45 экз. Ответственный за выпуск И.С. Малышева, тел. (4942) 51-35-40

№ п/п	Номер избирательного участка	Место нахождения, телефон		Перечень населенных пунктов и многоквартирных домов, расположенных в границах избирательного участка
		Участковой избирательной комиссии (адрес)	Помещения для голосования (адрес)	
		поселок Прибрежный, улица Набережная, дом 5 Отдел культурно – массовой работы .п. Прибрежный муниципального казённого учреждения культуры культурно – досуговый центр Сушевского сельского поселения Костромского муниципального района Костромской области		
25.	167	156539, Костромская область, Костромской район, поселок Сухоногово, площадь Советская, дом 3 Администрация Чернопенского сельского поселения Костромского муниципального района Костромской области	156539, Костромская область, Костромской район, п. Сухоногово, площадь Советская, д. 4 Муниципальное казённое учреждение Центр культуры и молодёжи "Сухоноговский" Костромского муниципального района Костромской области	поселок Сухоногово; село Чернопенье; деревни: Авдотьино, Асташево, Бычиха, Гороженица, Карпово, Качалка, Качалово, Козлищево, Коростелёво, Кузьминка, Лунёво, Лыщёво, Наумово, Панино, Пахомьево, Погорелка, Свотиново, Сулятино, Сухоногово, Сущево, Тимонино, Фатьянка, Юрьевка; СНТ «Качалка»
26.	168	156004, Костромская область, Костромской район, деревня Некрасово, улица Школьная, дом 5 Муниципальное казённое общеобразовательное учреждение Костромского муниципального района Костромской области «Некрасовская начальная общеобразовательная школа»		деревня Некрасово; СНТ «Приозерный», СНТ «Строитель», СНТ «Березка»
27.	169	156004, Костромская область, Костромской район, деревня Аферово, улица 1 Мая, дом 19 Аферовский фельдшерско-акушерский пункт ОГБУЗ Окружная больница Костромского округа №2		деревни: Аферово, Казанка, Пустошка
28.	170	156554, Костромская область, Костромской район, село Яковлевское, улица Просвещения, дом 27		село Яковлевское; деревни: Аганино, Захарово, Колебино, Малый Борок

Учредитель: Собрание депутатов Костромского муниципального района, Администрация Костромского муниципального района
Адрес: г. Кострома, ул. Маршала Новикова д.7, тел/факс: (4942) 55-02-02, e-mail: kostroma@kostroma.gov.ru
Тираж 45 экз. Ответственный за выпуск И.С. Малышева, тел. (4942) 51-35-40

№ п/п	Номер избирательного участка	Место нахождения, телефон		Перечень населенных пунктов и многоквартирных домов, расположенных в границах избирательного участка
		Участковой избирательной комиссии (адрес)	Помещения для голосования (адрес)	
		Муниципальное казённое учреждение культуры Яковлевский сельский дом культуры Шунгенского сельского поселения Костромского муниципального района Костромской области		
29.	171	156560, Костромская область, Костромской район, село Шунга, улица Юбилейная, дом 10А Муниципальное казённое учреждение культуры культурно – досуговый центр Шунгенского сельского поселения Костромского муниципального района Костромской области		село Шунга; деревни: Курочкино, Стрельниково, Тепра
30.	172	156555, Костромская область, Костромской район, село Саметь, улица Малининой, дом 6 Муниципальное казённое общеобразовательное учреждение Костромского муниципального района Костромской области «Саметская основная общеобразовательная школа имени дважды Героя Социалистического Труда П. А. Малининой»		село Саметь Идоломская дамба 100
31.	173	156556, Костромская область, Костромской район, село Петрилово, дом 35 Муниципальное казённое учреждение культуры Петриловский сельский дом культуры Шунгенского сельского поселения Костромского муниципального района Костромской области		села: Петрилово, Спас; деревни: Пасынково, Шемякино СНТ «Мотор», СНТ «Радуга»