



**ПЕРСПЕКТИВА**

архитектурно-строительная  
мастерская

**ИЗМЕНЕНИЯ В ДОКУМЕНТАЦИЮ ПО ПЛАНИРОВКЕ ТЕРРИТОРИИ  
ДЛЯ РАЗМЕЩЕНИЯ ЛИНЕЙНОГО ОБЪЕКТА:  
СТРОИТЕЛЬСТВО СТАНЦИИ ВОДОПОДГОТОВКИ И СИСТЕМЫ  
ВОДОСНАБЖЕНИЯ С. СУЩЕВО СУЩЕВСКОГО СЕЛЬСКОГО ПОСЕЛЕНИЯ  
КОСТРОМСКОГО МУНИЦИПАЛЬНОГО РАЙОНА**

ТОМ 2. ПРОЕКТ МЕЖЕВАНИЯ ТЕРРИТОРИИ  
РАЗДЕЛ 3. МАТЕРИАЛЫ ПО ОБОСНОВАНИЮ ПРОЕКТА МЕЖЕВАНИЯ ТЕРРИТОРИИ.  
ГРАФИЧЕСКАЯ ЧАСТЬ

ЗАКАЗ:  
ЗАКАЗЧИК:

КОСТРОМА  
2023



**ПЕРСПЕКТИВА**

архитектурно-строительная  
мастерская

**ИЗМЕНЕНИЯ В ДОКУМЕНТАЦИЮ ПО ПЛАНИРОВКЕ ТЕРРИТОРИИ  
ДЛЯ РАЗМЕЩЕНИЯ ЛИНЕЙНОГО ОБЪЕКТА:  
СТРОИТЕЛЬСТВО СТАНЦИИ ВОДОПОДГОТОВКИ И СИСТЕМЫ  
ВОДОСНАБЖЕНИЯ С. СУЩЕВО СУЩЕВСКОГО СЕЛЬСКОГО ПОСЕЛЕНИЯ  
КОСТРОМСКОГО МУНИЦИПАЛЬНОГО РАЙОНА**

ТОМ 2. ПРОЕКТ МЕЖЕВАНИЯ ТЕРРИТОРИИ  
РАЗДЕЛ 3. МАТЕРИАЛЫ ПО ОБОСНОВАНИЮ ПРОЕКТА МЕЖЕВАНИЯ ТЕРРИТОРИИ.  
ГРАФИЧЕСКАЯ ЧАСТЬ

ГЕНЕРАЛЬНЫЙ ДИРЕКТОР

ГЛАВНЫЙ ИНЖЕНЕР

КОСТРОМА  
2023



ИВАНОВ А.В.

ИВАНОВ Ф.В.

Состав проектной документации по планировке территории:

Обозначение	НАИМЕНОВАНИЕ	Примечание
Том 1. Проект планировки территории.		
	Основная часть проекта планировки территории.	
Раздел 1	Проект планировки территории. Графическая часть.	
Раздел 2	Положения о размещении линейного объекта.	
	Материалы по обоснованию проекта планировки территории.	
Раздел 3	Материалы по обоснованию проекта планировки территории. Графическая часть.	
Раздел 4	Материалы по обоснованию проекта планировки территории. Пояснительная записка	





Приложения к разделу 4

Том 2 Проект межевания территории.

	Основная часть проекта межевания территории.	
Раздел 1	Проект межевания территории. Графическая часть	
Раздел 2	Проект межевания территории. Текстовая часть	
	Материалы по обоснованию проекта межевания территории.	
Раздел 3	Материалы по обоснованию проекта межевания территории. Графическая часть	
Раздел 4	Материалы по обоснованию проекта межевания территории. Пояснительная записка	

Согласовано






Инв. № подл.	Взамен инв. №	
	Подпись и дата	

Разработал	Смирнова			Состав проекта	Стадия	Лист	Листов
ГИП	Иванов				ПП	1	
ГАП	Пехтерева						
Н.контроль	Потемкина						
					ООО "ПЕРСПЕКТИВА" г. Кострома Свидетельство СРО № П-021-28082009		

Ведомость чертежей

Лист	НАИМЕНОВАНИЕ	Примечание
ПП-1	Ведомость чертежей	
ПП-2	Чертеж материалов по обоснованию проекта межевания территории. М 1:1000.	

--	--	--	--	--	--

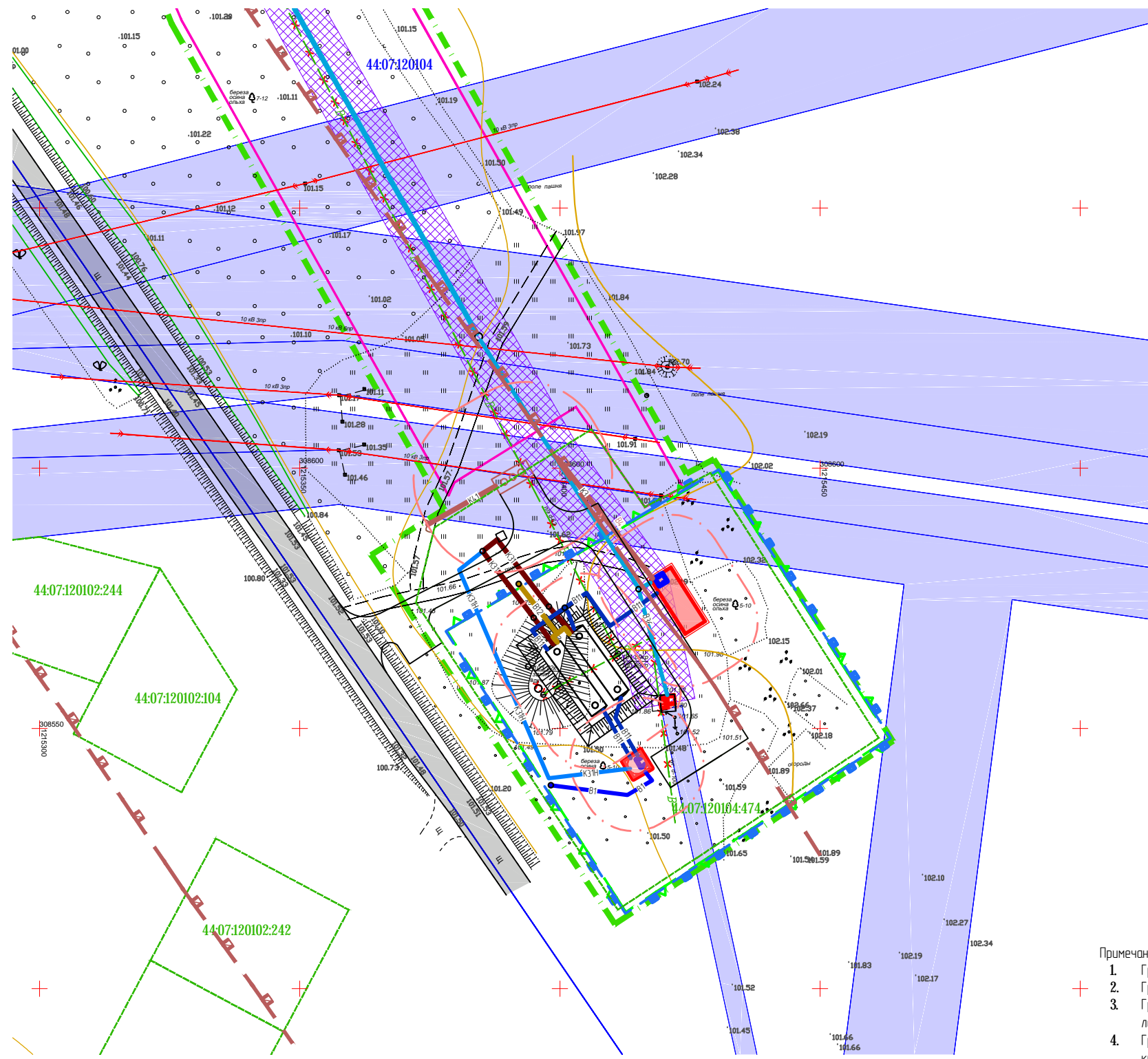
						Раздел 3					
						Проект планировки территории линейного объекта для строительства станции водоподготовки и системы водоснабжения с. Сущево Сущевского сельского поселения Костромского муниципального района					
Изм.	Кол.уч.	Лист	№ док.	Подпись	Дата	Материалы по обоснованию проекта межевания территории			Стадия	Лист	Листов
Разработал	Смирнова								ПП	1	
ГИП	Иванов					Ведомость чертежей			ООО "ПЕРСПЕКТИВА" г. Кострома Свидетельство СРО № П-021-28082009		
ГАП	Пехтерева										
Н.контроль	Потемкина										

Согласовано


Взамен инв. №	
Подпись и дата	
Инв. № подл.	

Согласовано

Взамен инв. №	
Подпись и дата	
Инв. № подл.	



Условные обозначения:

- 44:07:120104 Границы и номера кадастровых кварталов
  - 44:07:120104:274 Границы земельных участков, сведения о которых содержатся в ЕГРН
  - Границы населенных пунктов
  - Границы территории, в отношении которой осуществляется подготовка проекта планировки
  - Устанавливаемые красные линии
  - Границы зон с особыми условиями использования территории планируемого водопровода, подлежащая установлению в связи с размещением линейных объектов
  - Границы зон планируемого размещения линейных объектов, подлежащих реконструкции в связи с изменением их местоположения
  - Ж/КЖ/Н Контуры существующих сохраняемых объектов капитального строительства
- Границы зон с особыми условиями использования территории:
- Охранная зона планируемого водопровода
  - Граница охранной зоны ЛЭП
  - Охранная зона существующего водопровода
  - Охранная зона существующих сетей водопровода, подлежащих переносу из зон планируемого размещения линейных объектов
  - Граница первого пояса зоны санитарной охраны подземных источников водоснабжения и водопроводных сооружений
  - Граница второго пояса зоны санитарной охраны подземных источников водоснабжения и водопроводных сооружений
  - Ограничения от дороги V категории – 50 метров
  - Санитарно-защитная зона существующего производственно-коммунального объекта
  - Граница охранной зоны планируемых инженерных сооружений

- Проектируемые сети
- K41 проектируемый самотечный трубопровод отвода осветленной промывной воды после отстаивания;
  - K41H проектируемый напорный трубопровод отвода осветленной промывной воды после отстаивания;
  - B1 проектируемый хозяйственно-питьевой водопровод;
  - B36 проектируемый водопровод подземной(исходной) воды;
  - B11 проектируемый водопровод очищенной воды;
  - K3 проектируемый самотечный трубопровод отвода промывной воды;
  - K31 проектируемый самотечный трубопровод полного слива РЧВ;
  - B12 проектируемый самотечный трубопровод перелива РЧВ;
  - K31H проектируемый напорный дренаж;
  - B – существующий хозяйственно-питьевой водопровод;
  - B – существующий водопровод, выводящийся из эксплуатации;
  - BK-1 – проектируемый водопроводный колодец(камера) №1;

Примечание:

1. Границы публичных сервитутов, установленных в соответствии с законодательством Российской Федерации отсутствуют;
2. Границы публичных сервитутов, подлежащих установлению в соответствии с законодательством Российской Федерации отсутствуют;
3. Границы особо охраняемых природных территорий, границы участков лесничеств, лесных кварталов, лесотаксационных выделов или частей лесотаксационных выделов отсутствуют в границах территории, в отношении которой осуществляется подготовка проекта планировки и межевания;
4. Границы территорий объектов культурного наследия, включенных в единый государственный реестр объектов культурного наследия (памятников истории и культуры) народов Российской Федерации, границы территорий выявленных объектов культурного наследия отсутствуют в границах проектирования;
5. Границы зон с особыми условиями использования территории, подлежащие изменению в связи с размещением линейного объекта, а также подлежащие установлению, изменению в связи с размещением линейных объектов, подлежащих реконструкции в связи с их переносом из зон планируемого размещения линейного объекта либо в границах зон планируемого размещения линейного объекта – отсутствуют.

						ПМТ			Раздел 3		
						Проект планировки территории линейного объекта для строительства станции водоподготовки и системы водоснабжения с. Сущево Сущевского сельского поселения Костромского муниципального района					
Изм.	Кол.уч.	Лист	№ док.	Подпись	Дата				Стадия	Лист	Листов
Разработал		Смирнова				Материалы по обоснованию проекта межевания территории			ПП	2	
ГИП		Иванов				Чертеж материалов по обоснованию проекта межевания территории.			ООО "ПЕРСПЕКТИВА" г. Кострома Свидетельство СРО № П-021-28082009		
ГАП		Пехтерева				М 1:1000.					
Н.контроль		Потемкина									