

Утверждена

(наименование документа об утверждении, включая наименования органов государственной власти или

органов местного самоуправления, принявших решение об утверждении схемы или

подписавших соглашение о перераспределении земельных участков)

от _____

№ _____

Схема расположения земельного участка или земельных участков на кадастровом плане территории

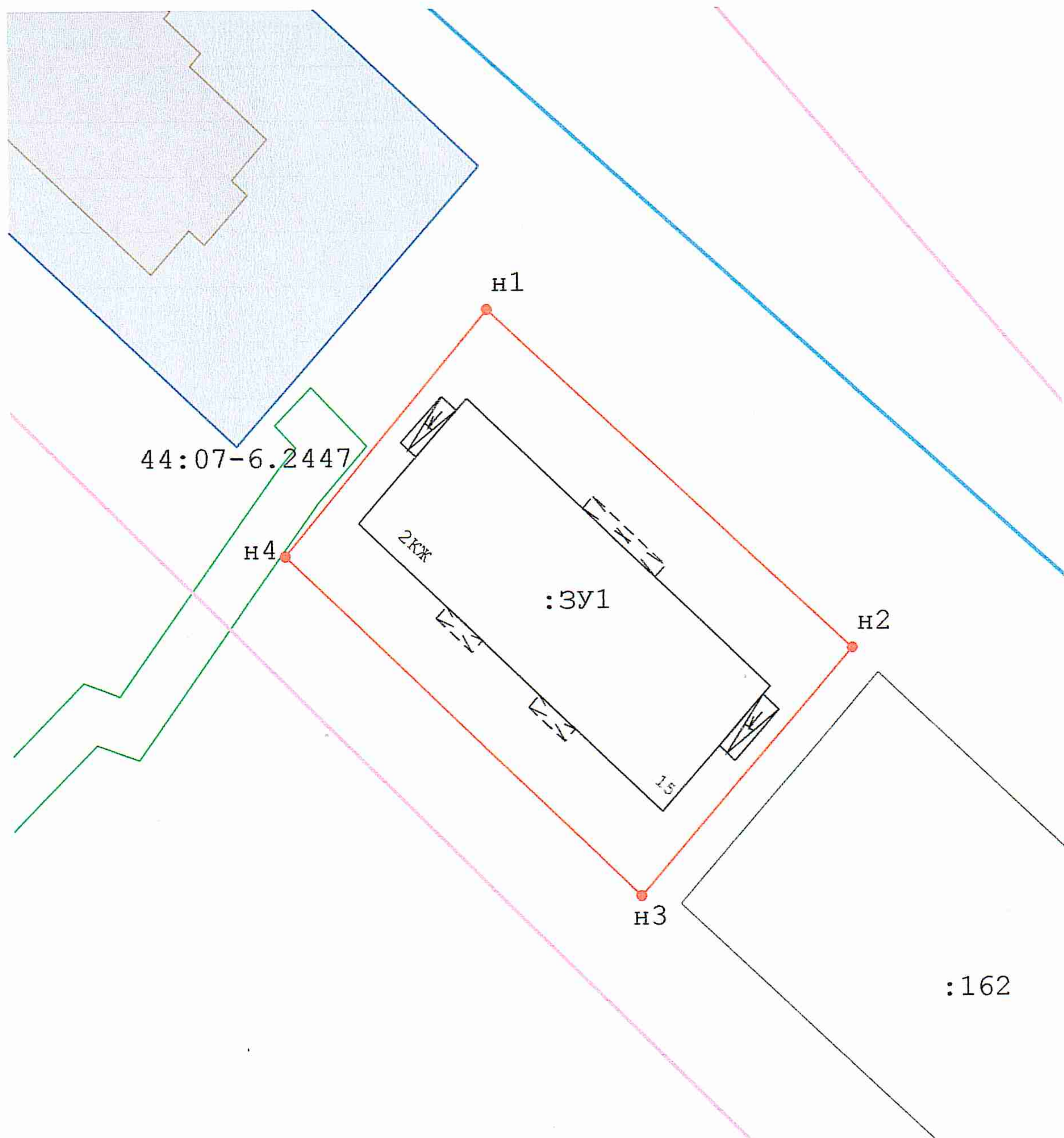
Условный номер земельного участка: ЗУ1

Местоположение земельного участка: Костромская область, Костромской район, с. Яковлевское, ул. Новая, дом 15

Категория земель: Земли населенных пунктов




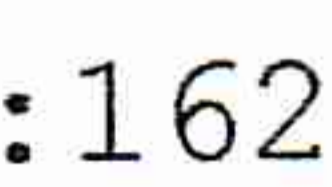
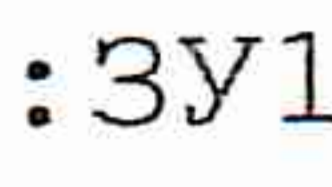


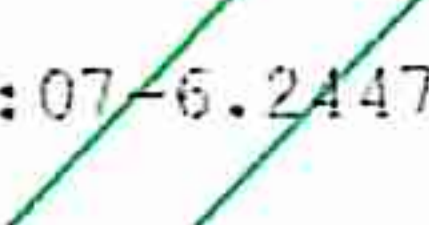
Вид разрешенного использования:

Площадь земельного участка <u>922 м²</u>																						
<small>(указывается проектная площадь образуемого земельного участка, вычисленная с использованием федеральной государственной географической информационной системы, обеспечивающей функционирование национальной системы пространственных данных, которой является федеральная государственная географическая информационная система "Единая цифровая платформа "Национальная система пространственных данных" (далее - информационная система), или иных технологических и программных средств с округлением до 1 квадратного метра. Указанное значение площади земельного участка может быть уточнено при проведении кадастровых работ не более чем на десять процентов)</small>																						
Обозначение характерных точек границ	Координаты, м																					
	<small>(указываются в случае подготовки схемы расположения земельного участка с использованием информационной системы или иных технологических и программных средств. Значения координат, полученные с использованием указанных технологических и программных средств, указываются с округлением до 0,01 метра)</small>																					
	<table border="1"><thead><tr><th></th><th>X</th><th>Y</th></tr><tr><th>1</th><th>2</th><th>3</th></tr></thead><tbody><tr><td>н1</td><td>296 871,31</td><td>1 207 638,04</td></tr><tr><td>н2</td><td>296 845,99</td><td>1 207 666,36</td></tr><tr><td>н3</td><td>296 827,69</td><td>1 207 649,73</td></tr><tr><td>н4</td><td>296 853,07</td><td>1 207 622,21</td></tr><tr><td>н1</td><td>296 871,31</td><td>1 207 638,04</td></tr></tbody></table>		X	Y	1	2	3	н1	296 871,31	1 207 638,04	н2	296 845,99	1 207 666,36	н3	296 827,69	1 207 649,73	н4	296 853,07	1 207 622,21	н1	296 871,31	1 207 638,04
	X	Y																				
1	2	3																				
н1	296 871,31	1 207 638,04																				
н2	296 845,99	1 207 666,36																				
н3	296 827,69	1 207 649,73																				
н4	296 853,07	1 207 622,21																				
н1	296 871,31	1 207 638,04																				



Масштаб 1:500

Условные обозначения:

-  n1 - Образующая точка, сведения о которой позволяют однозначно определить ее местоположение
-  - Граница образуемого участка
-  - Существующая часть границы, имеющиеся в ГКН сведения о которой достаточны для определения ее местоположения
-  :162 - Кадастровый номер учтенного участка включенного в ЕГРН
-  :3У1 - Обозначение земельного участка
-  - граница населенного пункта
-  - граница кадастрового квартала
-  44:07-6.2447 - Обозначение зоны с особыми условиями использования территории