



**ПЕРСПЕКТИВА**

архитектурно-строительная  
мастерская

**ИЗМЕНЕНИЯ В ДОКУМЕНТАЦИЮ ПО ПЛАНИРОВКЕ ТЕРРИТОРИИ  
ДЛЯ РАЗМЕЩЕНИЯ ЛИНЕЙНОГО ОБЪЕКТА:  
СТРОИТЕЛЬСТВО СТАНЦИИ ВОДОПОДГОТОВКИ И СИСТЕМЫ  
ВОДОСНАБЖЕНИЯ С. СУЩЕВО СУЩЕВСКОГО СЕЛЬСКОГО ПОСЕЛЕНИЯ  
КОСТРОМСКОГО МУНИЦИПАЛЬНОГО РАЙОНА**

ТОМ 2. ПРОЕКТ МЕЖЕВАНИЯ ТЕРРИТОРИИ  
ОСНОВНАЯ ЧАСТЬ ПРОЕКТА МЕЖЕВАНИЯ ТЕРРИТОРИИ  
РАЗДЕЛ 1. ПРОЕКТ МЕЖЕВАНИЯ ТЕРРИТОРИИ. ГРАФИЧЕСКАЯ ЧАСТЬ

ЗАКАЗ:

ЗАКАЗЧИК:

КОСТРОМА  
2023



**ПЕРСПЕКТИВА**

архитектурно-строительная  
мастерская

**ИЗМЕНЕНИЯ В ДОКУМЕНТАЦИЮ ПО ПЛАНИРОВКЕ ТЕРРИТОРИИ  
ДЛЯ РАЗМЕЩЕНИЯ ЛИНЕЙНОГО ОБЪЕКТА:  
СТРОИТЕЛЬСТВО СТАНЦИИ ВОДОПОДГОТОВКИ И СИСТЕМЫ  
ВОДОСНАБЖЕНИЯ С. СУЩЕВО СУЩЕВСКОГО СЕЛЬСКОГО ПОСЕЛЕНИЯ  
КОСТРОМСКОГО МУНИЦИПАЛЬНОГО РАЙОНА**

ТОМ 2. ПРОЕКТ МЕЖЕВАНИЯ ТЕРРИТОРИИ  
ОСНОВНАЯ ЧАСТЬ ПРОЕКТА МЕЖЕВАНИЯ ТЕРРИТОРИИ  
РАЗДЕЛ 1. ПРОЕКТ МЕЖЕВАНИЯ ТЕРРИТОРИИ. ГРАФИЧЕСКАЯ ЧАСТЬ

ГЕНЕРАЛЬНЫЙ ДИРЕКТОР

ГЛАВНЫЙ ИНЖЕНЕР

КОСТРОМА  
2023



ИВАНОВ А.В.

ИВАНОВ Ф.В.

Состав проектной документации по планировке территории:

Обозначение	НАИМЕНОВАНИЕ	Примечание
Том 1. Проект планировки территории.		
	Основная часть проекта планировки территории.	
Раздел 1	Проект планировки территории. Графическая часть.	
Раздел 2	Положения о размещении линейного объекта.	
	Материалы по обоснованию проекта планировки территории.	
Раздел 3	Материалы по обоснованию проекта планировки территории. Графическая часть.	
Раздел 4	Материалы по обоснованию проекта планировки территории. Пояснительная записка	





Приложения к разделу 4

Том 2 Проект межевания территории.

	Основная часть проекта межевания территории.	
Раздел 1	Проект межевания территории. Графическая часть	
Раздел 2	Проект межевания территории. Текстовая часть	
	Материалы по обоснованию проекта межевания территории.	
Раздел 3	Материалы по обоснованию проекта межевания территории. Графическая часть	
Раздел 4	Материалы по обоснованию проекта межевания территории. Пояснительная записка	

Согласовано






Инв. № подл.	Взамен инв. №	
	Подпись и дата	

Разработал	Смирнова			Состав проекта	Стадия	Лист	Листов
ГИП	Иванов				ПП	1	
ГАП	Пехтерева						
Н.контроль	Потемкина						
					ООО "ПЕРСПЕКТИВА" г. Кострома Свидетельство СРО № П-021-28082009		

Ведомость чертежей

Лист	НАИМЕНОВАНИЕ	Примечание
ПП-1	Ведомость чертежей	
ПП-2	Чертеж межевания территории. М 1:1000.	

--	--	--	--	--	--

						Раздел 1					
						Проект планировки территории линейного объекта для строительства станции водоподготовки и системы водоснабжения с. Сущево Сущевского сельского поселения Костромского муниципального района					
Изм.	Кол.уч.	Лист	№ док.	Подпись	Дата				Стадия	Лист	Листов
Разработал		Смирнова				Основная часть проекта межевания территории			ПП	1	
ГИП		Иванов									
ГАП		Пехтерева				Ведомость чертежей			ООО "ПЕРСПЕКТИВА" г. Кострома Свидетельство СРО № П-021-28082009		
Н.контроль		Потемкина									

Согласовано


Взамен инв. №	
Подпись и дата	
Инв. № подл.	

